

Secretaría Distrital del Hábitat

**SEGUIMIENTO A LA ESTRATEGIA DE DATOS
ABIERTOS DE LA SECRETARÍA DISTRITAL DEL
HÁBITAT**

Subdirección de Información Sectorial

Julio 2022



ALCALDÍA MAYOR
DE BOGOTÁ D.C.
SECRETARÍA DEL HÁBITAT

Contenido

Introducción	3
Objetivo General	4
Estrategia de datos abiertos de la SDHT	4
Indicadores	6
Seguimiento estrategia de promoción y uso de datos abiertos de la SDHT	10
Estrategia de comunicaciones	13
Logros 2022	14
Conclusiones	14

Introducción

Colombia está trabajando a través del Ministerio de Tecnologías de la Información y las Comunicaciones en el establecimiento de una cultura de datos abiertos como integrante fundamental de la implementación de la estrategia de Gobierno Abierto. Dado lo anterior ha recogido buenas prácticas a nivel mundial y ha generado una serie de guías y lineamientos que le permitan a las Entidades Públicas del País el avanzar en la implementación de su estrategia de datos abiertos.

La guía para la apertura de datos abiertos en Colombia, publicada por el Ministerio de Tecnologías de la Información y las Comunicaciones, define datos abiertos como “...*todos aquellos datos primarios, sin procesar, en formatos estándar, estructurados e interoperables que facilitan su acceso y permiten su reutilización, los cuales están bajo la custodia de las entidades públicas y que pueden ser obtenidos y ofrecidos sin reserva alguna, de forma libre y sin restricciones, con el fin de que terceros puedan reutilizarlos y crear servicios derivados de los mismos...*”

La Secretaría Distrital del Hábitat, en cumplimiento de los lineamientos de Datos abiertos para Colombia, dentro de su gestión de información, administra la oferta y demanda de acceso a los datos que genera y los deja a disposición de la comunidad en formatos de datos abiertos.

Dentro del Plan de Plan Anticorrupción y Atención al Ciudadano para el año 2021, el cual contiene dentro sus puntos focales la generación de transparencia en el actuar de la administración pública y especialmente en el actuar de la SDHT, contenía dentro de sus componentes, el No.5 – Mecanismos para la transparencia, el cual recoge los lineamientos para la garantía del derecho fundamental de acceso a la información pública, para que toda persona pueda acceder a la información pública en posesión o bajo el control de los sujetos obligados de la ley, excepto la información y los documentos considerados como legalmente reservados.

Aunado a lo anterior y para materializar las actividades a realizar específicamente desde datos abiertos, la SDHT estableció en el PAAC y dentro del componente No.1: Lineamientos de transparencia activa la actividad: **Diseñar y ejecutar una estrategia para la promoción y el uso de los Datos Abiertos de la SDHT.**

Para retroalimentar la estrategia de implementación de datos abiertos de la entidad y la estrategia de uso de esos datos, se realiza el primer seguimiento semestral del año 2022, el cual se soporta en las recomendaciones del Ministerio de Tecnologías de la Información y

las Comunicaciones (MinTIC) en su Guía de Datos Abiertos en Colombia y en el plan de apertura, mejora y uso de datos abiertos de la Secretaría Distrital del Hábitat (SDHT), literal e. Monitoreo del uso de los datos abiertos de la entidad.

Objetivo General

Hacer seguimiento a la estrategia de datos abiertos de la SDHT en el primer semestre del año 2022.

Estrategia de datos abiertos de la SDHT

Dadas las diferentes etapas que ha surtido la estrategia de datos abiertos en la entidad, el cual abarca desde el diagnóstico realizado en el año 2016, pasando por la construcción de un procedimiento de publicación de datos abiertos de la entidad, un mapa de ruta, la publicación y actualización de los diferentes conjuntos de datos identificados hasta la construcción de un plan de apertura mejora y uso de datos abiertos SDHT el cuál fue documentado en el año 2020 con una validez de dos años como lo recomienda MinTIC en su guía de datos abiertos de Colombia, la SDHT ha trabajado activamente en la consolidación de este mecanismo que permite ofrecer información a la ciudadanía que a su vez hace una administración pública visible y con la participación permanente de sus grupos de interés.

Dado lo anterior la SDHT dispone de su estrategia general de datos abiertos en el documento **plan de apertura mejora y uso de datos abiertos SDHT**.

Ahora bien, para hacer énfasis ya no en toda la estrategia de datos abiertos sino en uno de sus componentes, se requiere la generación de una estrategia de uso y promoción de los conjuntos de datos abiertos publicados y por publicar

1. Lo primero es tener presente que la SDHT publica sus conjuntos de datos abiertos en el portal de la Ciudad de Bogotá <https://datosabiertos.bogota.gov.co/>, portal que publica los datos abiertos de las entidades distritales, los cuales son federados hacia el portal de la nación.

Con ello se logra que las publicaciones realizadas en el portal del distrito puedan ser compartidas en el portal de la nación.



ALCALDÍA MAYOR
DE BOGOTÁ D.C.
SECRETARÍA DEL HÁBITAT

De igual manera la SDHT cuenta con una sección para compartir los datos abiertos publicados en los portales del distrito y de la nación:
<https://www.habitatbogota.gov.co/transparencia/informacion-interes/datos-abiertos>.

2. También es importante resaltar que dentro del plan de apertura mejora y uso de datos abiertos SDHT, existe un aparte de comunicación y promoción sobre el uso de los datos abiertos institucionales el cuál es tenido en cuenta para esta estrategia puntual.

En el presente documento se muestran los logros, indicadores y el cumplimiento de los compromisos adquiridos dentro de la estrategia de uso de datos abiertos y su respectivo seguimiento a 30 de junio del 2022.

La fuente de las estadísticas es el portal de datos abiertos del distrito <https://datosabiertos.bogota.gov.co/> y la información recogida en encuestas en la página de la SDHT <https://www.habitatbogota.gov.co/>.

Indicadores

1. **Número de conjuntos de datos visitados vs. descargados:** este indicador permite identificar aquellos conjuntos de datos visitados y la frecuencia de descarga.

Conjunto	Fecha de publicación	Datos Bogota		Visitas vs Descargas
		Visitas	Descargas	
Poligonos de monitoreo	Octubre 2017	1127	354	31%
Oferta de vivienda nueva en Bogota	Febrero 2018	644	122	19%
Predios ubicados en poligonos de monitoreo	Noviembre 2017	404	15	4%
Proyectos de vivienda nueva con permisos de enajenación	Diciembre 2018	170	71	42%
Prestadores privados de acueducto en Bogotá	Junio 2018	388	81	21%
Predios declarados	Marzo 2018	617	120	19%
Tasas de Interes	Febrero 2019	87	14	16%
Licencias de Construcción	Febrero 2018	308	63	20%
Barrios en proceso de legalización	Diciembre 2019	577	240	42%
Matriz de activos de información	Febrero 2017	181	15	8%
Esquema de publicación	Diciembre 2018	85	9	11%
Índice de clasificación de información pública y reservada	Febrero 2017	143	7	5%
Indicadores comerciales de vivienda	Diciembre 2019	400	27	7%
Barrios en proceso de regularización	Noviembre 2019	657	0	0%
Viviendas habilitadas	Septiembre 2017	692	141	20%
Seguimiento mercado inmobiliario	Agosto 2019	342	63	18%
Subsidios MicasaYa	Julio 2019	227	62	27%
Información poblacional encuesta multipropósito Bogotá 2017	Abril 2019	509	173	34%
Infraestructura de acueducto y alcantarillado comunitario de Bogotá	Marzo 2019	570	218	38%
Proyectos de vivienda con desembolso de subsidios	Diciembre 2018	174	53	30%
Caracterización precios de vivienda nueva	Noviembre 2017	371	66	18%
Índice de accesibilidad por manzanas	Enero 2018	144	69	48%
Ocupaciones	Septiembre 2018	1190	707	59%
Indicadores habitat en las localidades	Junio 2020	446	122	27%
Macroterritorios	Agosto 2020	267	66	25%
Territorios priorizados de mejoramiento	Septiembre 2020	286	59	21%
Indicadores demográficos	Agosto 2020	751	182	24%
Indicadores Urbanos	Septiembre 2020	352	83	24%
Intervención poligonal mejoramiento de entorno	Noviembre 2021	65	33	51%
Mejoramiento de vivienda habitabilidad	Noviembre 2021	74	32	43%
Territorio de transición	Noviembre 2021	61	30	49%
Intervención lineal de mejoramiento de entorno	Noviembre 2021	56	31	55%
Estrategia innovación fortalecimiento social	Noviembre 2021	281	58	21%
Hogar subsidio de vivienda otorgado	Noviembre 2021	58	14	24%
Proyecto con subsidios de vivienda otorgados	Noviembre 2021	55	16	29%
Totales		12759	3416	

Tabla No.1 Estadísticas datos abiertos publicados por la SDHT – Fuente portal de datos de la ciudad – 12 julio 2022

Como se puede observar, polígonos de monitoreo, ocupaciones, oferta de vivienda nueva y predios declarados son los conjuntos de datos que más visitas han tenido hasta el 12 de julio de 2022.

También se observa que los conjuntos con más descargas son ocupaciones, polígonos de monitoreo y barrios en proceso de legalización, mientras que conjuntos de datos como tasas de interés y los que debemos exponer por ley de transparencia, como el esquema de publicación y el índice de clasificación de información, son de los menos atractivos para la ciudadanía.

Lo anterior nos permite evidenciar que los conjuntos de datos abiertos más relevantes de la SDHT en el portal de datos abiertos de la ciudad son polígonos de monitoreo y ocupaciones.

2. **Porcentaje de conjuntos de datos abiertos estratégicos publicados:** Seguimiento al cronograma de publicación que se encuentra en la URL <https://www.habitatbogota.gov.co/transparencia/informacion-interes/datos-abiertos> de la página web de la entidad.

Desde el año pasado el mecanismo de publicación de datos abiertos cambió dadas las necesidades de cumplir con los lineamientos del IDECA por cuanto el objetivo de nuestra estrategia de publicación es la exposición de la información en servicios geográficos y para ello el IDECA exige unas actividades específicas dentro de las cuáles existe un único momento de publicación en el año, para el año 2022 será en el mes de septiembre. Entonces el indicador sólo podrá ser calculado para la finalización del año 2022.

El siguiente es el cronograma de actividades para el año 2022 y 2023:

Conjunto de datos seleccionado para publicación	Datos Abiertos	IDECA	Areas que intervienen	Fecha de realización
Indicadores condiciones de habitabilidad y accesibilidad	X		Subdirección de Información Sectorial	Mayo-junio 2022
Indicadores urbanización y ocupación del territorio	X		Subdirección de Información Sectorial	Mayo-junio 2022
Indicadores vivienda y mercado inmobiliario	X		Subdirección de Información Sectorial	Mayo-junio 2022
Investigaciones tramitadas por la Comisión de Veedurías y Curadurías	X		Subdirección de Investigaciones y control de vivienda/Subdirección de Información Sectorial	Noviembre 2022
Proyectos de mesa de soluciones	X	X	Subdirección de Apoyo a la Construcción/Subdirección de Información Sectorial	Abril - Octubre 2022
Plan Terrazas	X	X	Subdirección de Barrios	Abril - Octubre 2022
Arriendo solidario (Nivel de agregación Nivel UPL o Sector o MZ)	X	X	Subdirección de Recursos Privados	Abril - Octubre 2022
Subsidio arrendamiento mi casa mi Hogar (Nivel UPL o Sector o MZ)	X	X	Subdirección de Recursos Privados	Abril - Octubre 2022
Mejoramiento calidad del agua acueductos comunitarios	X	X	Subdirección de Servicios Públicos	Abril - Octubre 2022
Acupuntura urbana sectores priorizados	X	X	Subdirección de Operaciones	2023
Acupuntura Urbana Intervenciones	X	X	Subdirección de Operaciones	2023
Recuperación Espacio Público para el Cuidado Sectores priorizados	X	X	Subdirección de Operaciones	2023
Recuperación Espacio Público para el Cuidado intervenciones	X	X	Subdirección de Operaciones	2023
Revitalización Proyectos de intervención	X	X	Subdirección de Operaciones	2023
Revitalización Ambitos intervención	X	X	Subdirección de Operaciones	2023
Bordes Urbanos - Ecobarrios	X	X	Subdirección de Operaciones	2023
Mejoramiento de vivienda rural	X	X	Subdirección de Operaciones	2023



ALCALDÍA MAYOR
DE BOGOTÁ D.C.
SECRETARÍA DEL HÁBITAT

3. **Número de conjuntos de datos con descargas vs. número de conjuntos de datos publicados:** Conjuntos de datos de la entidad publicados con descargas por parte de los ciudadanos.

En este sentido se tiene que, de acuerdo con las estadísticas del portal de datos de la nación y de la ciudad (Tabla No.1), los conjuntos de datos que han sido publicados tuvieron descargas, lo cual indica que en mayor o menor medida han sido de utilidad para la ciudadanía. Las descargas de “Barrios en proceso de regularización” al parecer presentan un error según se puede ver en la página de datos Bogotá y es por ello por lo que el valor de descarga se dejó en cero.

4. **Encuesta uso de datos abiertos SDHT:** Encuesta ubicada en la página web de la entidad <https://www.habitatbogota.gov.co/transparencia/informacion-interes/datos-abiertos> en la sección de datos abiertos.

Se requiere que las personas que acceden a la sección de datos abiertos respondan a la siguiente pregunta “¿Qué opina sobre la utilidad de los datos abiertos publicados?”

En este sentido, se encuentra que el **84% de las respuestas señalan que los datos son útiles**, el 7% que los datos son nada útiles y el 9% que los datos son poco útiles.



1. Los datos abiertos de la SDHT son:

[More Details](#)

● Útiles	75
● Poco útiles	6
● Nada útiles	8



2. Que información quisiera que la SDHT dispusiera como dato abierto?

[More Details](#)

[Insights](#)

88
Responses

Latest Responses

"Son muy amables"

"como dinde encueantar"

"Buenas noches me dijirijo a ustedes para informar que me llegó un formato..."

Ahora, en cuanto a la pregunta sobre qué información quisieran ver publicada, **el 34%** de las personas que respondieron la encuesta **requiere información sobre como inscribirse a los programas de subsidios que ofrece la entidad y el 19% información sobre la oferta de la entidad.**

A pesar de que la mayoría requiere información que se encuentra en la página web de la entidad, si existen aportes valiosos de la comunidad, por ejemplo, en lo relacionado con requerimientos de los shapen de los conjuntos de datos o requerimientos sobre propiedad horizontal y de asentamientos informales.

Temática	Cantidad
Licencias de construcción	1
Información sobre subsidios	15
Oferta servicios entidad	17
Datos de propiedad horizontal residencial y comercial	1
Puntaje censo	1
Como inscribirse a subsidios	30
shape file todos lo conjuntos de datos	1
asentamientos informales	1
características habitat de la ciudad	1
Otros	21

5. **Uso de datos abiertos SDHT:** Los datos abiertos expuestos por la SDHT han sido utilizados de manera recurrente como se ha podido observar por la cantidad de descargas realizadas y mencionadas anteriormente.

Seguimiento estrategia de promoción y uso de datos abiertos de la SDHT

Haciendo seguimiento a las actividades definidas dentro del documento de ESTRATEGIA DE PROMOCIÓN Y USO DE DATOS ABIERTOS DE LA SECRETARÍA DISTRITAL DEL HÁBITAT PARA EL AÑO 2022, tenemos:

a. Cronograma de identificación y publicación de datos abiertos año 2022

Se encuentra publicado en la página web de la entidad y en desarrollo.

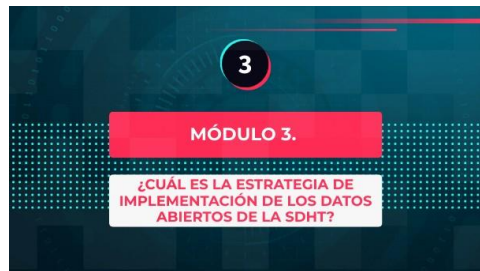
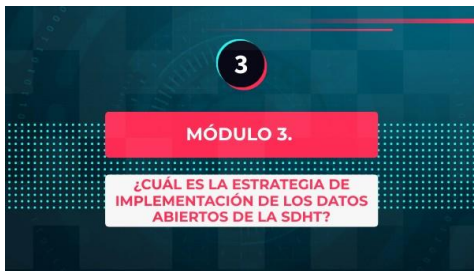
Conjunto de datos seleccionado para publicación	Datos Abiertos	IDECA	Áreas que intervienen	Fecha de realización
Indicadores condiciones de habitabilidad y accesibilidad	X		Subdirección de Información Sectorial	Mayo-junio 2022
Indicadores urbanización y ocupación del territorio	X		Subdirección de Información Sectorial	Mayo-junio 2022
Indicadores vivienda y mercado inmobiliario	X		Subdirección de Información Sectorial	Mayo-junio 2022
Investigaciones tramitadas por la Comisión de Veedurías y Curadurías	X		Subdirección de Investigaciones y control de vivienda/Subdirección de Información Sectorial	Noviembre 2022
Proyectos de mesa de soluciones	X	X	Subdirección de Apoyo a la Construcción/Subdirección de Información Sectorial	Abril - Octubre 2022
Plan Terrazas	X	X	Subdirección de Barrios	Abril - Octubre 2022
Arriendo solidario (Nivel de agregación Nivel UPL o Sector o MZ)	X	X	Subdirección de Recursos Privados	Abril - Octubre 2022
Subsidio arrendamiento mi casa mi Hogar (Nivel UPL o Sector o MZ)	X	X	Subdirección de Recursos Privados	Abril - Octubre 2022
Mejoramiento calidad del agua acueductos comunitarios	X	X	Subdirección de Servicios Públicos	Abril - Octubre 2022
Acupuntura urbana sectores priorizados	X	X	Subdirección de Operaciones	2023
Acupuntura Urbana Intervenciones	X	X	Subdirección de Operaciones	2023
Recuperación Espacio Público para el Cuidado Sectores priorizados	X	X	Subdirección de Operaciones	2023
Recuperación Espacio Público para el Cuidado intervenciones	X	X	Subdirección de Operaciones	2023
Revitalización Proyectos de intervención	X	X	Subdirección de Operaciones	2023
Revitalización Ámbitos intervención	X	X	Subdirección de Operaciones	2023
Bordes Urbanos - Ecobarrios	X	X	Subdirección de Operaciones	2023
Mejoramiento de vivienda rural	X	X	Subdirección de Operaciones	2023

b. Creación de un curso virtual de socialización de datos abiertos para los funcionarios y contratistas tanto de la entidad.

El curso ya se encuentra creado y socializado con los integrantes de la escuela de Hábitat.



ALCALDÍA MAYOR
DE BOGOTÁ D.C.
SECRETARÍA DEL HÁBITAT



c. Participación en los ejercicios de datos abiertos realizados dentro de la estrategia de Gobierno Abierto de la ciudad.

La entidad estará atenta a las convocatorias adelantadas sobre ejercicios de datos abiertos como lo fue el DATAGAB del año 2021 o ejercicios similares.

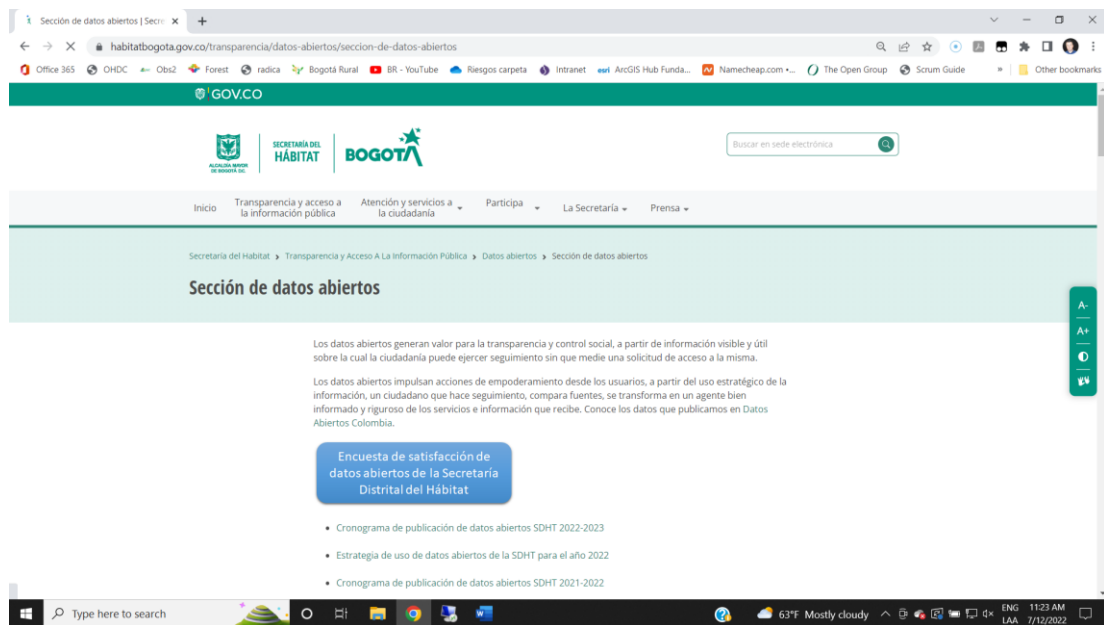
Esta acción se realizará dependiendo del cronograma establecido para tal fin por la Secretaría General de la Alcaldía Mayor de la ciudad.

d. Realización de un ejercicio de uso de los datos abiertos de la entidad.

Se realizará al menos un ejercicio de aprovechamiento de los datos abiertos de la entidad para construir información agregada bien sea con información de datos abiertos de otras entidades o con información propia de la entidad.

e. Inclusión de la promoción sobre el uso de los datos abiertos institucionales dentro del plan de comunicaciones de la SDHT.

La información sobre datos abiertos se incluye en la sección de datos abiertos de la página web de la entidad. Además, se difunde en el Observatorio de Hábitat.



Sección de datos abiertos | Sec...

habitatbogota.gov.co/transparencia/datos-abiertos/seccion-de-datos-abiertos

GOVCO

SECRETARÍA DEL HÁBITAT

BOGOTÁ

Buscar en sede electrónica

Inicio Transparencia y acceso a la información pública Atención y servicios a la ciudadanía Participa La Secretaría Prensa

Secretaría del Hábitat > Transparencia y Acceso A La Información Pública > Datos abiertos > Sección de datos abiertos

Sección de datos abiertos

Los datos abiertos generan valor para la transparencia y control social, a partir de información visible y útil sobre la cual la ciudadanía puede ejercer seguimiento sin que medie una solicitud de acceso a la misma.

Los datos abiertos impulsan acciones de empoderamiento desde los usuarios, a partir del uso estratégico de la información, un ciudadano que hace seguimiento, compara fuentes, se transforma en un agente bien informado y riguroso de los servicios e información que recibe. Conoce los datos que publicamos en Datos Abiertos Colombia.

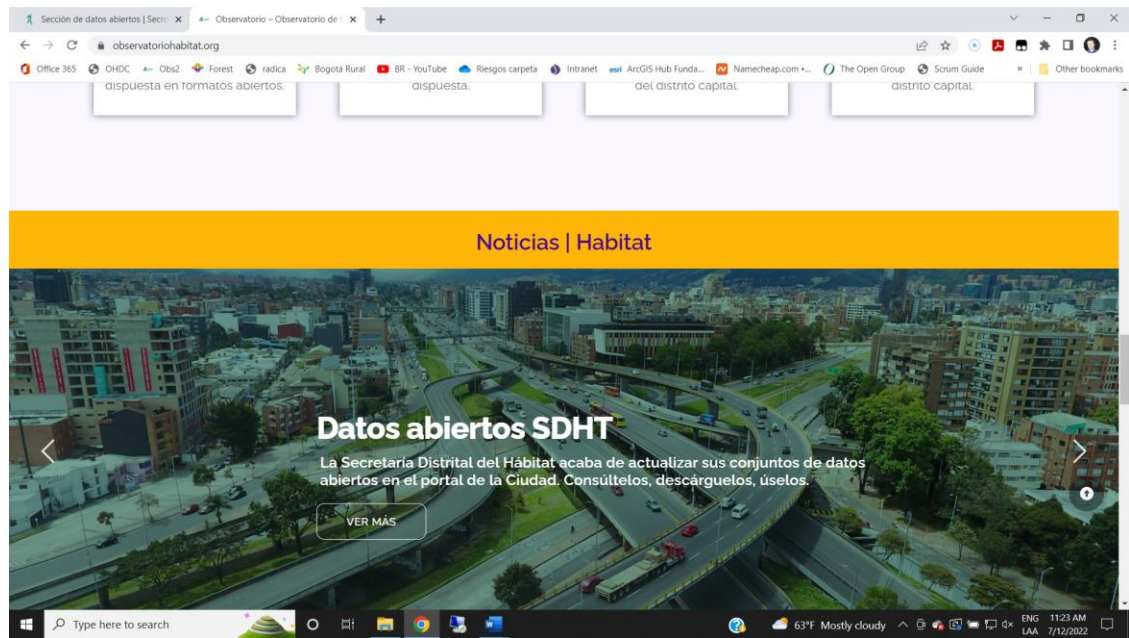
Encuesta de satisfacción de datos abiertos de la Secretaría Distrital del Hábitat

- Cronograma de publicación de datos abiertos SDHT 2022-2023
- Estrategia de uso de datos abiertos de la SDHT para el año 2022
- Cronograma de publicación de datos abiertos SDHT 2021-2022

Windows search bar: Type here to search

System tray: 63°F Mostly cloudy, ENG 11:23 AM, LAA 7/12/2022

Página web de la SDHT



Observatorio de Hábitat

Estrategia de comunicaciones

Una vez los conjuntos de datos abiertos planeados para el año 2022 sean desplegados en el portal de la ciudad, se realizará un ejercicio de socialización a través de la Oficina Asesora de Comunicaciones.

Logros 2022

El principal logro en lo corrido del año 2022 ha sido la implementación del curso de datos abiertos para socializar dentro de la SDHT con funcionarios y contratistas.

Conclusiones

De la información anterior se puede concluir lo siguiente:

- Se cumplió a cabalidad con los tiempos y las actividades fijadas en los cronogramas establecidos tanto para la planeación de la estrategia como del cumplimiento de esta.
- Los conjuntos de datos abiertos con componente geográfico presentan un atractivo significativo para las personas que consultan nuestros datos abiertos y es por ello por lo que la estrategia debe seguir siendo llevar toda nuestra información estratégica a datos abiertos con servicios geográficos.
- Sigue siendo representativo el interés existente en la información misional de la entidad, la cual es actualizada permanentemente ahora con la disposición de servicios geográficos entre la SDHT y el IDECA quién es el gestor del portal de datos de la Ciudad. Esto se evidencia en la cantidad de visitas y descargas que tienen los conjuntos de datos de polígonos de monitoreo, ocupaciones, viviendas habilitadas e indicadores demográficos.
- Se sigue evidenciando en el seguimiento que los conjuntos de datos administrativos, como el esquema de publicación de información y el índice de información clasificada y reservada, tienen una baja demanda, pero deben ser mantenidos en la publicación por ordenamiento de la Ley de Transparencia.



ALCALDÍA MAYOR
DE BOGOTÁ D.C.
SECRETARÍA DEL HÁBITAT

- Dada el interés de la ciudadanía, expresada a través de la consulta realizada a las personas que visitan nuestros datos abiertos mediante la encuesta que reposa en la página web de la entidad, la cual manifestó la necesidad de disponer de más información sobre la **gestión de subsidios de la entidad**, se debe trabajar en exponer información sobre subsidios cada vez más especializada.
- Teniendo en cuenta que los conjuntos de datos expuestos por la entidad como datos abiertos tienen cantidades de visitas significativas en el portal de la ciudad (12759 visitas en total y 3416 descargas), se evidencia que el trabajo de identificación y publicación de información por parte de la entidad ha sido el apropiado.