

#DesdeElBarrio



DESDE EL BARRIO Y LA VEREDA

Hacemos de Bogotá, el mejor hogar

Barrio:

EL Refugio Sector
I y II

Localidad:

Usme





ALCALDÍA MAYOR
DE BOGOTÁ D.C.

Claudia Nayibe López Hernández
Alcaldesa Mayor de Bogotá

Nadya Milena Rangel Rada
Secretaria Distrital del Hábitat

Juan Carlos Arbeláez
Subsecretario de Coordinación Operativa

Milton Javier Latorre Mariño
**Subdirector de Participación y
Relaciones con la Comunidad**

Julián Forero Rincón
Subdirector de Barrios

Manuel Alfonso Rincón Ramírez
Jefe de Oficina Asesora de Comunicaciones

Equipo Metodológico

Zulma Janneth López Cubides
Diego Armando Rodríguez Panqueva
Milena Carolina Castellanos Pinilla
Angie Lizeth Castellanos Vargas
Cesar Camilo Castro Llanos
José Gabriel Osorio Álvarez
Adriana Alejandra Valencia Ome
Fernando Zuluaga Flórez
Miguel Savier Ducucra Vera

Junta de Acción Comunal

Barrio El Refugio I Y II

Gestor Social

Luis Miguel Cely Sánchez

Diseño y diagramación

Camilo Gómez Cárdenas


2023

Te presentamos nuestro plan Desde el Barrio “El Refugio I y II Sector”



Con el acompañamiento de la Secretaría Distrital del Hábitat y el trabajo colaborativo de los habitantes del **barrio El Refugio I y II sector**, logramos realizar un proceso de identificación de las principales problemáticas o necesidades de nuestro territorio, así como de las acciones y estrategias de gestión para la transformación y el mejoramiento de nuestra calidad de vida.





Bajo el liderazgo de nuestra Secretaria **Nadya Milena Rangel Rada de la Secretaría Distrital del Hábitat** realizamos recorridos, encuentros, entrevistas y talleres por el barrio, encontrando residentes que enriquecieron la construcción de la memoria y aportaron en la construcción de la cartografía barrial y en la elaboración de nuestro Plan.





Para la elaboración de nuestro Plan Barrial desde el barrio “El Refugio I y II sector”, contamos con grandes aliadas. La señora **Yadira Sánchez** es un pilar importante para la construcción de la memoria del barrio. Además, contamos con la colaboración incondicional de las y los dignatarios:

Marisol Montealegre Mosquera, Dafna Carolina Hernández, Misael Hurtado Ortiz, Juan Carlos Bayona, Fernando Molina, Polidoro Pachón Muñoz, Luciano Triana Penagos, Erika Gómez, Alfonso Lara, Miguel Ángel Suarez y Leidy Romero.

01

Objetivo

Fomentar la apropiación territorial y la construcción de un hábitat sostenible y de calidad a través de un proceso de diálogo inclusivo y participativo con la comunidad y la ciudadanía, que permita el fortalecimiento de capacidades comunitarias de gestión y corresponsabilidad social en los territorios estratégicos para el Sector Hábitat.

02

Propósito

Facilitar herramientas a las comunidades para la identificación de las problemáticas o necesidades del territorio, así como para el diseño de acciones y estrategias de gestión para su transformación y el mejoramiento de la calidad de vida de sus habitantes.



03

Enfoques

Territorial
Planeación Participativa
Diálogo Ciudadano
Corresponsabilidad
Sostenibilidad
Diferencial
Desarrollo y Mejoramiento Integral

04

Participantes

Territorios priorizados por las intervenciones de la Secretaría Distrital del Hábitat.

Territorios que quieran desarrollar procesos de planeación participativa para la construcción social del hábitat.

BOGOTÁ
EL MEJOR HOGAR

Te enseñamos como construimos nuestro Plan Barrial

Acercamiento
Institucional y
Comunitario

Memoria
Barrial

Recorrido
Barrial

Cartografía
Barrial

Consolidación
Plan Barrial

ACERCAMIENTO INSTITUCIONAL Y COMUNITARIO.

Llevamos a cabo un encuentro de diálogo entre la comunidad y la Secretaría Distrital del Hábitat, donde pudimos conocer el propósito, la metodología, las fases y los instrumentos del componente Desde el Barrio y la Vereda. De esta manera definimos un cronograma de trabajo para construir nuestro Plan.

MEMORIA BARRIAL.

A través de entrevistas, encuestas y diálogos con los habitantes de la comunidad, reconstruimos nuestra historia, recopilamos anécdotas y experiencias significativas de nuestro territorio.

RECORRIDO BARRIAL.

Caminando sus calles, recogimos historias, identificamos lugares significativos, compartimos experiencias y empezamos a reconocer las necesidades de nuestro territorio.

CARTOGRAFIA BARRIAL.

En un encuentro de saberes y diálogo comunitario y a través de un mapa de nuestro territorio, identificamos las problemáticas, los recursos disponibles y los espacios de oportunidad de mejora.

CONSOLIDACIÓN PLAN BARRIAL.

A partir de toda la información recolectada, logramos construir una matriz de necesidades, propuestas y acciones de gestión.

Una vez definimos y clarificamos nuestras prioridades, logramos la construcción de nuestro Plan Barrial, el cual nos representa no solo desde nuestra historia y el pasado, sino también, muestra el presente que vivimos y en el futuro que deseamos.

Te invitamos a revisar la caja de herramientas, en la cual está el paso a paso para la construcción de un Plan Barrial.





DESDE EL BARRIO Y LA VEREDA

...CONTAMOS QUIÉNES SOMOS



Aquí queda nuestro barrio



El barrio El Refugio, asentado en la UPZ 59 Alfonso López de la Localidad quinta Usme, comparte fronteras geográficas significativas, al norte y oriente, se extiende hasta el parque ecológico de montaña Entrenubes, específicamente cerca al Polígono de monitoreo 194 Colindancia la Esmeralda. En la dirección occidental, colinda con el Barrio Puerta al Llano, mientras que al sur comparte límites con el barrio Portal del Divino. Este entorno diverso y conectado destaca la posición estratégica y la riqueza geográfica del barrio El Refugio en la trama urbana de la Localidad quinta.



 **Selecciona el localizador y llévalo lo más cerca posible a tu barrio.**



Así nació y creció nuestro barrio

"En 1994, nuestro barrio tuvo sus inicios gracias a los urbanizadores Carlos Enrique Gutiérrez, Carlos Alberto Gaita y Alfonso García Bilis. Estos emprendedores operaban desde oficinas ubicadas en Santa Librada y Comuneros, donde ofrecían la venta de lotes a través de un sistema de cuotas, permitiendo a los residentes adquirir propiedades de manera accesible y progresiva".



"El desarrollo del barrio El Refugio comenzó con aproximadamente 5 viviendas construidas con material de recuperación. La única vivienda en material consolidado era la antigua casa de la finca donde se encuentra ubicado el barrio".

"El barrio se beneficia de un acueducto comunitario que fue construido con la colaboración de los residentes y el respaldo de los urbanizadores, destaca un tanque de concreto de 6 por 12, estratégicamente ubicado en la parte alta del barrio.

En 2005, el tanque fue prestado a la empresa de Acueducto y Alcantarillado como parte del inicio de la implementación de medidores de agua. Esta acción contribuyó significativamente al fortalecimiento de la infraestructura del sistema hídrico del barrio".





Así nació y creció nuestro barrio



"En el barrio en desarrollo de los años 90, las mujeres, se dedicaban a tareas cotidianas como la costura, la elaboración de alimentos y la construcción en apoyo a sus esposos, los niños y niñas, participaban en juegos tradicionales como la cuerda, la rayuela y las escondidas. Estas actividades no solo fortalecían los lazos familiares, sino que también contribuían a la formación de amistades duraderas entre los más pequeños del barrio".

"En la zona verde del parque Ecológico de Montaña Entrenubes los residentes se comprometían a preservar este pulmón de aire. Algunos dedicaban su tiempo a actividades de conservación, como la siembra de árboles y la limpieza de senderos. Las mujeres del vecindario organizaban eventos al aire libre para fomentar la conciencia ambiental, mientras que los niños y niñas disfrutaban de juegos en el entorno natural".

"En la actualidad, el barrio dispone de todos los servicios públicos esenciales. La electricidad y la telefonía a través de la empresa Capitel fueron implementadas antes del año 2005, al igual que el suministro de gas, asegurando así la cobertura completa de servicios básicos para los residentes".

Lo que nos caracteriza



- ➔ Interacción social
- ➔ Identidad Común
- ➔ Solidaridad
- ➔ Conexión con el entorno
- ➔ Diversidad
- ➔ Autonomía

“La riqueza de nuestro barrio se manifiesta en su diversidad. Aquí, personas de diferentes culturas, orígenes y tradiciones conviven en armonía, tejiendo una red de respeto y entendimiento mutuo”

“En nuestro empeño por crear un entorno seguro, no pasamos por alto la identificación y el cuidado de posibles zonas de riesgo. La colaboración entre vecinos y la coordinación con las autoridades locales son esenciales para abordar estas situaciones”

“En nuestro barrio, la conexión con el entorno va más allá de la geografía; es un compromiso activo con la preservación ambiental.”



Lo que nos gusta de nuestro barrio



La proximidad al parque ecológico de montaña Entrenubes nos ofrece un entorno natural y paisajístico único, con vistas panorámicas, flora y fauna diversa, creando un ambiente tranquilo y agradable.



UN RECORRIDO...



DESDE EL BARRIO Y LA VEREDA



Un recorrido desde la voz de la comunidad



La riqueza natural que nos rodea en nuestro recorrido revela la belleza de la naturaleza y la pureza del aire, creando un entorno único en nuestro barrio.

En el Parque Ecológico de Montaña Entrenubes, la abundancia natural cobra vida. Bosques frondosos, senderos serpenteantes y la frescura del aire montañoso crean un escenario donde la biodiversidad florece. Un rincón donde la esencia de la montaña se fusiona armoniosamente con la experiencia del barrio.

El desarrollo de nuestro barrio ha sido posible gracias al respaldo de diversas entidades. Su apoyo ha impulsado proyectos que han mejorado la infraestructura, fomentado la educación y fortalecido la comunidad, creando un entorno próspero y sostenible para todos.

PENSANDO...



DESDE EL BARRIO Y LA VEREDA



Cartografía de nuestro barrio



La delimitación entre nuestro barrio y el Parque Entrenubes se revela como un abrazo natural. La exuberante vegetación y la atención meticulosa a la conservación pintan un paisaje donde la belleza y el cuidado de la naturaleza se entrelazan armoniosamente, creando un límite que es tanto un refugio para la biodiversidad como un testimonio de la colaboración entre la comunidad y el entorno natural.



Las calles con fresado que necesitan mantenimiento deben ser atendidas para preservar la calidad de la infraestructura vial. Sería prudente realizar inspecciones detalladas, evaluar el estado del fresado y programar trabajos de mantenimiento adecuados, como rellenar grietas o renovar la capa de fresado, para garantizar la durabilidad y seguridad de estas calles.



A pesar de contar con estudios y diseños por parte del FDL Usme, las calles no pavimentadas aún no han sido objeto de intervención. Sería beneficioso explorar las razones detrás de esta falta de acción para mejorar la infraestructura vial en esas áreas.

Cartografía de nuestro barrio



La ocupación informal en el Polígono de Monitoreo 194, específicamente en La Esmeralda, plantea desafíos significativos en términos de planificación urbana y gestión del espacio. Sería crucial evaluar medidas para abordar esta ocupación, considerando posibles soluciones que equilibren las necesidades de la comunidad con la planificación urbana sostenible.



Algunas manzanas están experimentando problemas de suministro de agua debido a la escasez e intermitencia causada por la instalación de mangueras en áreas de ocupación informal. Estas mangueras reducen la presión del agua, afectando la distribución en diversas zonas del barrio, sería esencial abordar esta situación para garantizar un suministro de agua adecuado y consistente en toda la comunidad.



Es alentador saber que el barrio cuenta con el respaldo de la Secretaría Distrital del Hábitat para abordar cuestiones relacionadas con el mejoramiento de viviendas. Este apoyo es fundamental para impulsar proyectos que mejoren las condiciones habitacionales y contribuyan al desarrollo integral de la comunidad.





Diagnóstico

vías, parques y equipamientos de tu barrio.



ESTADO DE LAS VÍAS.

En tu barrio hay 40 vías en total, de las cuales:

- | | | | |
|---|----------------------------|---|-------------------------|
|  | 9 están en buen estado. |  | 14 están en mal estado. |
|  | 2 están en estado regular. |  | 15 están sin construir. |

PROBLEMÁTICAS Y OPORTUNIDADES IDENTIFICADAS.

- 1 Oportunidad de embellecimiento.
- 1 Punto crítico de aseo.
- 2 Puntos críticos de iluminación.
- 5 Puntos críticos de seguridad.



Acciones de la Secretaría Distrital del Hábitat en tu barrio.



MEJORAMIENTO DE ENTORNOS.

5 Segmentos viales con estudios y diseños.



MEJORAMIENTO DE VIVIENDA.

52 Hogares con mejoramientos de vivienda entregados.



PLAN TERRAZAS.

18 Subsidios asignados de mejoramiento de vivienda progresiva.

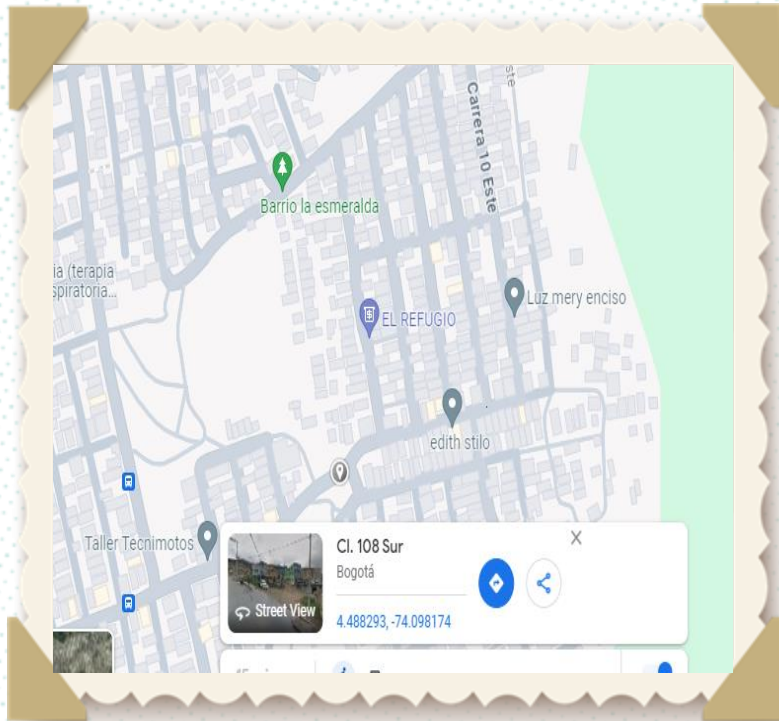


PROPONIENDO...

DESDE EL
BARRIO
Y LA VEREDA



¿Qué encontramos y qué proponemos desde el barrio?



¿QUÉ ENCONTRAMOS?

El Barrio El Refugio tiene una única vía de acceso vehicular, la cual comparte con el Barrio Puerta al Llano. La dependencia de una sola entrada plantea consideraciones importantes en términos de planificación y desarrollo urbano, destacando la necesidad de evaluar la capacidad y seguridad de esa vía compartida.

PROPUESTA: UN NUEVO INGRESO VEHICULAR AL SECTOR

¿CÓMO LO HEMOS PENSADO?

La Calle 108 A Sur, a pesar de carecer de una vía actualmente, podría convertirse en una arteria crucial, ya que conecta los Barrios El Refugio I y II con el Portal del Divino. La construcción de una vía en este tramo podría facilitar el acceso y mejorar la conectividad entre estas comunidades.

¿QUIÉNES PODRIAN INTERVENIR?

Consideramos que sería necesario articular con la **Secretarías del Hábitat y Planeación**, para su inclusión en el nuevo Plan de Desarrollo; la **Secretaría de Ambiente**, para gestionar las licencias necesarias; y el Instituto de Desarrollo Urbano o la **Alcaldía Local de Usme**, para llevar a cabo la ejecución del proyecto.

¿Qué encontramos y qué proponemos desde el barrio?



¿QUÉ ENCONTRAMOS?

La importancia de contar con un espacio comunitario, como un salón comunal, radica en su capacidad para albergar reuniones y eventos que fortalecen la cohesión y participación comunitaria. Este espacio no solo proporcionaría un lugar central para encuentros, sino que también contribuiría al desarrollo de la comunidad al fomentar la interacción y colaboración entre los residentes.

PROPUESTA: SALÓN COMUNAL PARA EL BARRIO

¿CÓMO LO HEMOS PENSADO?

la creación de un salón comunal en el barrio como una iniciativa para fortalecer la comunidad. Este espacio podría utilizarse para actividades sociales, reuniones vecinales y eventos comunitarios.

¿QUIÉNES PODRIAN INTERVENIR?

Para la implementación del salón comunal en el barrio, sería beneficioso involucrar a diversas partes interesadas, consideramos que buscaremos apoyo a La Alcaldía Local de Usme, y el Instituto Distrital de la Participación y Acción Comunal IDPAC.

¿Qué encontramos y qué proponemos desde el barrio?



¿QUÉ ENCONTRAMOS?

Aunque las calles sin pavimentar tienen estudios y diseños del FDL Usme y la SDHT, aún no han sido mejoradas. Sería importante investigar las razones detrás de esta falta de acción y considerar aplicar las recomendaciones de los estudios para mejorar la infraestructura vial en esas zonas.

PROPUESTA: PAVIMENTACIÓN DE VÍAS CON ESTUDIOS Y DISEÑOS

¿CÓMO LO HEMOS PENSADO?

La pavimentación de vías en barrios de origen informal es crucial por varias razones. En primer lugar, mejora significativamente la accesibilidad y la movilidad, facilitando el tránsito peatonal y vehicular, esto no solo beneficia a los residentes al proporcionar un acceso más fácil a servicios esenciales, sino que también contribuye al desarrollo económico local al facilitar el comercio en el barrio.

¿QUIÉNES PODRIAN INTERVENIR?

Consideramos que se hace necesaria la intervención articulada de entidades tales como la Alcaldía Local, la Secretaría Distrital de Hábitat y la Unidad de Mantenimiento Vial.

¿Qué encontramos y qué proponemos desde el barrio?



¿QUÉ ENCONTRAMOS?

La falta de espacios para actividades de recreación, deporte y cultura en el barrio presenta desafíos significativos. Estos espacios son fundamentales para el bienestar y desarrollo integral de la comunidad. La carencia de áreas destinadas a la recreación limita las oportunidades para el ejercicio físico y las actividades culturales, afectando la salud física y mental de los residentes.

PROPUESTA: DESARROLLO DE UNA ZONA DE RECREACIÓN, DEPORTE Y CULTURA EN EL BARRIO

¿CÓMO LO HEMOS PENSADO?

Para abordar esta situación, se podrían explorar soluciones como la adaptación de terrenos disponibles para parques, canchas deportivas y espacios culturales. Involucrar a la comunidad en el diseño y planificación de estos lugares puede fomentar un sentido de pertenencia y garantizar que satisfagan las necesidades específicas del barrio.

¿QUIÉNES PODRIAN INTERVENIR?

Para llevar a cabo nuestras iniciativas de desarrollo comunitario, hemos reconocido la importancia de articular con el **Instituto de Recreación y Deporte** como de la **Secretaría Distrital del Hábitat**. Estas dos entidades desempeñan roles cruciales en la materialización de proyectos que beneficiarán significativamente a nuestra comunidad.

**Ahora que ya conocemos qué se necesita
y qué se debe hacer, es el momento de actuar.**

Aquí inicia la gestión





Hacemos de Bogotá, el mejor hogar



ALCALDÍA MAYOR
DE BOGOTÁ D.C.

SECRETARÍA DEL
HÁBITAT

