

#DesdeElBarrio



DESDE EL BARRIO Y LA VEREDA

Hacemos de Bogotá, el mejor hogar

Barrio:

VEREDA EL UVAL

Localidad:

Usme





ALCALDÍA MAYOR
DE BOGOTÁ D.C.

Claudia Nayibe López Hernández
Alcaldesa Mayor de Bogotá

Nadya Milena Rangel Rada
Secretaria Distrital del Hábitat

Juan Carlos Arbeláez
Subsecretario de Coordinación Operativa

Milton Javier Latorre Mariño
**Subdirector de Participación y
Relaciones con la Comunidad**

Julián Forero Rincón
Subdirector de Barrios

Manuel Alfonso Rincón Ramírez
Jefe de Oficina Asesora de Comunicaciones

Equipo Metodológico

Zulma Janneth López Cubides
Diego Armando Rodríguez Panqueva
Milena Carolina Castellanos Pinilla
Angie Lizeth Castellanos Vargas
Cesar Camilo Castro Llanos
José Gabriel Osorio Álvarez
Adriana Alejandra Valencia Ome
Fernando Zuluaga Flórez

Junta de Acción Comunal
Vereda El Uval

Diseño y diagramación
Camilo Gómez Cárdenas

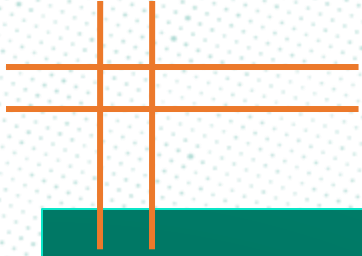
2023

Te presentamos nuestro plan Desde la Vereda “El Uval”

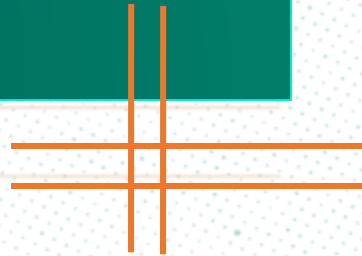


Con el acompañamiento de la Secretaría Distrital del Hábitat y el trabajo colaborativo de los habitantes de la **vereda El Uval**, logramos realizar un proceso de identificación de las principales problemáticas o necesidades de nuestro territorio, así como de las acciones y estrategias de gestión para la transformación y el mejoramiento de nuestra calidad de vida.





Bajo el liderazgo de nuestra Secretaria **Nadya Milena Rangel Rada de la Secretaría Distrital del Hábitat** realizamos recorridos, encuentros, entrevistas y talleres por la vereda, encontrando residentes que enriquecieron la construcción de la memoria y aportaron en la construcción de la cartografía territorial y en la elaboración de nuestro Plan.





Para la elaboración de nuestro Plan Veredal desde la vereda “El Uval”, contamos con grandes aliados y pilares importantes para la construcción de la memoria del territorio, con la colaboración incondicional del presidente de la **JAC Edwin Liberato y la residente residente Karen Yuliana Liberato.**

01

Objetivo

Fomentar la apropiación territorial y la construcción de un hábitat sostenible y de calidad a través de un proceso de diálogo inclusivo y participativo con la comunidad y la ciudadanía, que permita el fortalecimiento de capacidades comunitarias de gestión y corresponsabilidad social en los territorios estratégicos para el Sector Hábitat.

02

Propósito

Facilitar herramientas a las comunidades para la identificación de las problemáticas o necesidades del territorio, así como para el diseño de acciones y estrategias de gestión para su transformación y el mejoramiento de la calidad de vida de sus habitantes.



03

Enfoques

Territorial
Planeación Participativa
Diálogo Ciudadano
Corresponsabilidad
Sostenibilidad
Diferencial
Desarrollo y Mejoramiento Integral

04

Participantes

Territorios priorizados por las intervenciones de la Secretaría Distrital del Hábitat.

Territorios que quieran desarrollar procesos de planeación participativa para la construcción social del hábitat.

BOGOTÁ
EL MEJOR HOGAR

Te enseñamos como construimos nuestro Plan Veredal

**Acercamiento
Institucional y
Comunitario**

**Memoria
Veredal**

**Recorrido
Veredal**

**Cartografía
Veredal**

**Consolidación
Plan Veredal**

Te invitamos a revisar la caja de herramientas, en la cual está el paso a paso para la construcción de un Plan Veredal.

ACERCAMIENTO INSTITUCIONAL Y COMUNITARIO.

Llevamos a cabo un encuentro de diálogo entre la comunidad y la Secretaría Distrital del Hábitat, donde pudimos conocer el propósito, la metodología, las fases y los instrumentos del componente Desde el Barrio y la Vereda. De esta manera definimos un cronograma de trabajo para construir nuestro Plan.

MEMORIA VEREDAL.

A través de entrevistas, encuestas y diálogos con los habitantes de la comunidad, reconstruimos nuestra historia, recopilamos anécdotas y experiencias significativas de nuestro territorio.

RECORRIDO VEREDAL.

Caminando sus calles, recogimos historias, identificamos lugares significativos, compartimos experiencias y empezamos a reconocer las necesidades de nuestro territorio.

CARTOGRAFIA VEREDAL.

En un encuentro de saberes y diálogo comunitario y a través de un mapa de nuestro territorio, identificamos las problemáticas, los recursos disponibles y los espacios de oportunidad de mejora.

CONSOLIDACIÓN PLAN VEREDAL.

A partir de toda la información recolectada, logramos construir una matriz de necesidades, propuestas y acciones de gestión.

Una vez definimos y clarificamos nuestras prioridades, logramos la construcción de nuestro Plan Barrial, el cual nos representa no solo desde nuestra historia y el pasado, sino también, muestra el presente que vivimos y en el futuro que deseamos.





DESDE EL BARRIO Y LA VEREDA

...CONTAMOS QUIÉNES SOMOS



Aquí queda nuestro barrio



Nuestra Vereda El Uval está ubicada en la zona rural de la localidad de Usme. Por el sur se encuentra el departamento de Cundinamarca, al oriente la vereda los Soches, al norte la zona urbana de Usme y al occidente la vereda La Requilina.



Selecciona el localizador y llévalo lo más cerca posible a tu barrio.



Así nació y creció nuestro barrio

"Nuestra Vereda El Uval es un territorio ancestral muisca y campesino en Usme. En la hacienda el Carmen ubicada en un terreno compartido entre nuestra vereda El Uval y la vereda La Requilina, se hallaron vestigios arqueológicos muisca en el año 2007 y, posteriormente, se construyó el Parque Arqueológico de Usme, un lugar patrimonial de gran relevancia para nuestras comunidades y nuestra historia".



"A lo largo de generaciones, hemos desarrollado nuestra identidad como comunidad rural marcada por el amor y arraigo a la tierra, al agua y la familia, así como para conservar nuestras tradiciones y costumbres. Somos una comunidad unida que fomenta el diálogo sobre la interacción de lo rural y lo urbano en nuestra localidad y ciudad".

"El nombre de nuestra vereda, El Uval, proviene de las uvas de páramo propias de este territorio. Como comunidad rural mantenemos vivos nuestros juegos tradicionales y la tradición oral, cultivamos y producimos diferentes alimentos, incorporando también enfoques innovadores en nuestra producción".



Así nació y creció nuestro barrio



"Desde antaño, hemos cultivado hortalizas, productos ancestrales como los cubios, habas e ibias, así como frutales, papas, tomates y derivados lácteos, que hacen parte de la gastronomía colombiana".

"También, venimos desarrollando actividades de agroturismo sostenible en nuestro territorio, así como actividades culturales".



"A lo largo de los años, hemos enfrentado diversos desafíos. Hoy, soñamos con tener una plaza de acopio y transformación de productos agropecuarios como un espacio donde las 14 veredas de la localidad podamos comercializar nuestros productos. También, soñamos con la creación de un salón comunal en nuestra vereda y la instalación de alumbrado público en todas nuestras vías y caminos. Somos una comunidad pujante, unida y trabajadora dispuesta a seguir aportando para el desarrollo y construcción de su vereda".

Lo que nos caracteriza



“Nuestra vereda se caracteriza por su gente amable, productiva y trabajadora”

“Somos una vereda cultural y ambiental, con zonas para producir alimentos y cercanía a equipamientos educativos y de recreación”

“Somos una comunidad que cuida el agua como fuente de vida”



Lo que nos gusta de nuestro barrio



Nuestra identidad campesina, que tenemos nuestras tradiciones, costumbres y amor por la tierra, el agua y la familia. Que podemos cultivar y producir alimento en nuestro territorio.



UN RECORRIDO...



DESDE EL BARRIO Y LA VEREDA



Un recorrido desde la voz de la comunidad



Caminando nuestro barrio descubrimos que estamos rodeados de naturaleza lo que nos permite vivir en un ambiente sano y sin tanta contaminación.

Las Veredas El Uval y La Requilina compartimos el territorio donde está ubicado el Parque Arqueológico de Usme, epicentro de la riqueza cultural y arqueológica de Bogotá.

Tenemos el Colegio Rural El Uval IED, que beneficia a nuestra vereda y las veredas cercanas.

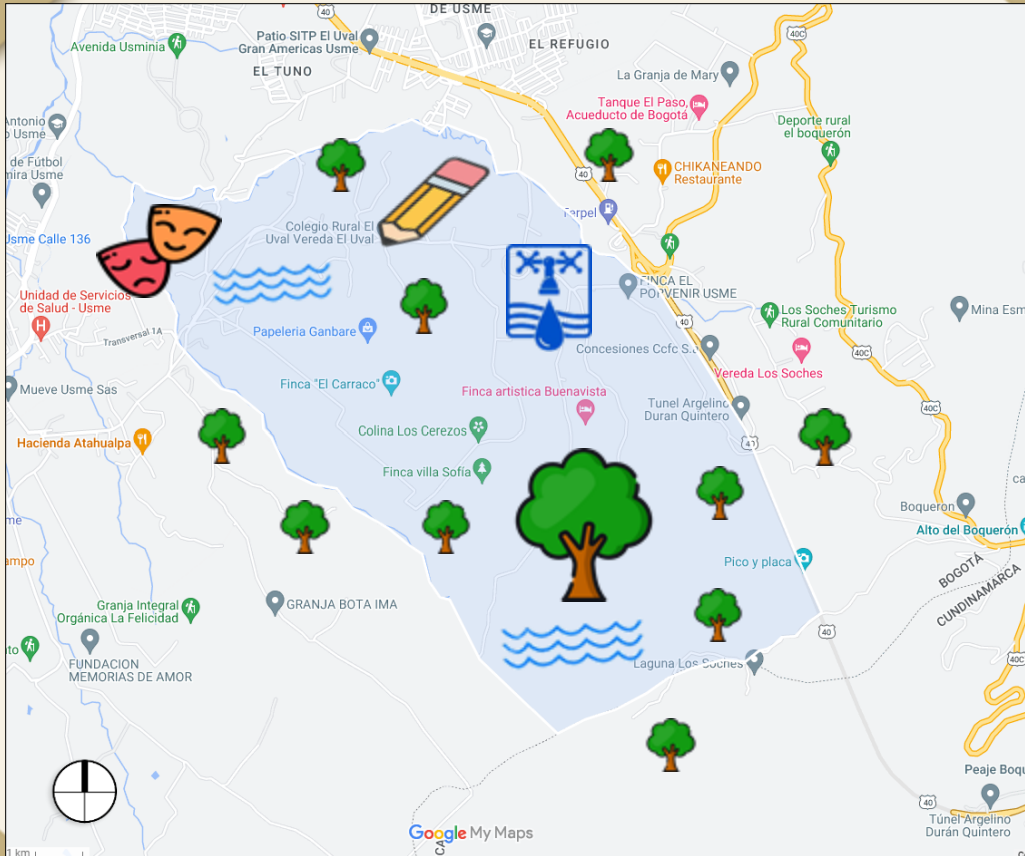
PENSANDO...



DESDE EL BARRIO Y LA VEREDA



Cartografía de nuestro barrio



Tenemos el Colegio Rural El Uval IED, que beneficia a nuestra vereda y las veredas cercanas.

Contamos con el Parque Arqueológico de Usme.



Gran parte de nuestra vereda es paisaje sostenible. Además, nuestro territorio tiene zonas de cultivo, huertas y zonas para pastoreo de ganado. Asimismo, contamos con lugares para agroturismo y senderismo, pero requerimos apoyo para poder implementar proyectos para el fortalecimiento de nuestros emprendimientos e iniciativas.



En nuestra vereda se encuentra la Planta de Tratamiento de Agua El Dorado.

Contamos con diferentes quebradas y afluentes de agua natural.



ACCIONES ADELANTADAS.

Mejoramiento de vivienda rural.



Acciones de la
Secretaría
Distrital del
Hábitat en tu
vereda.



PROPONIENDO...

DESDE EL
BARRIO
Y LA VEREDA



¿Qué encontramos y qué proponemos desde el barrio?



¿QUÉ ENCONTRAMOS?

Las 14 veredas que hacemos parte de la localidad somos productores de alimentos como hortalizas, productos ancestrales como cubios, habas, ibias; frutas, papas, tomate, lácteos y derivados que se distribuye a diferentes partes. Sin embargo, no contamos con un espacio para el acopio y comercialización de nuestros productos.

PROPUESTA: CENTRO DE ACOPIO Y TRANSFORMACIÓN DE PRODUCTOS AGROPECUARIOS

¿CÓMO LO HEMOS PENSADO?

Las JAC de las Veredas El Uual, Los Soches y La Requilina consideramos importante buscar apoyo ante diferentes entidades para presentar y llevar a cabo nuestra propuesta para la creación de un Centro de acopio y transformación de productos agropecuarios, donde podamos vender directamente los productos que producimos en las 14 veredas de Usme, lo cual trae beneficios tanto para los productos como para el consumidor. Este espacio deberá contar también con un espacio de asientos, barandas y adecuación para el desarrollo de eventos culturales, patrimoniales y comunitarios.

¿QUIÉNES PODRIAN INTERVENIR?

Consideramos relevante buscar el apoyo de entidades como: la **Alcaldía Mayor de Bogotá**, la **Alcaldía Local RUU**, la **Secretaría Distrital del Hábitat**, el **Instituto Distrital de la Participación y Acción Comunal - IDPAC**, el **Instituto Para La Economía Social - IPES** y el **Instituto Distrital de Patrimonio Cultural**.

¿Qué encontramos y qué proponemos desde el barrio?



¿QUÉ ENCONTRAMOS?

En nuestra vereda y las veredas de La Requilina y Los Soches tenemos una dificultad común y es que, sólo tenemos alumbrado público en sectores limitados de las vías principales. Parte de las vías principales, así como las vías secundarias y corredores de movilidad local rural no cuentan con alumbrado público, lo que genera riesgos de siniestralidad vial, accidentes de transeúntes e inseguridad.

PROPUESTA: ALUMBRADO PÚBLICO CON PANELES SOLARES


¿CÓMO LO HEMOS PENSADO?

Las JAC de las Veredas El Uval, Los Soches y La Requilina consideramos que es muy importante contar con alumbrado público en todas las vías y corredores de las Veredas, para mitigar los riesgos de siniestralidad e inseguridad. Consideramos que la solución debe ser ambientalmente sostenible, por lo cual consideramos que la mejor propuesta es contar con lámparas con paneles solares y ubicarlas en los diferentes sectores de cada Vereda.

¿QUIÉNES PODRIAN INTERVENIR?

Proponemos solicitar apoyo de entidades como la **Alcaldía Mayor de Bogotá**, la **Alcaldía Local RUU**, la **Secretaría Distrital del Hábitat**, el **Instituto Distrital de la Participación y Acción Comunal - IDPAC** y el **Ministerio de Minas y Energía**.

¿Qué encontramos y qué proponemos desde el barrio?



¿QUÉ ENCONTRAMOS?

En nuestra vereda no contamos con Salón Comunal por lo que queremos la adquisición de un terreno y construcción de la infraestructura.

PROPUESTA: UN SALÓN COMUNAL PARA EL UVAL

¿CÓMO LO HEMOS PENSADO?

Desde la JAC Consideramos que es muy importante buscar apoyo de diferentes entidades para la adquisición del terreno y construcción del Salón Comunal, lo cual traería muchos beneficios para nuestra comunidad.

¿QUIÉNES PODRIAN INTERVENIR?

Consideramos relevante buscar el apoyo de entidades como: la Alcaldía Local RUU, la Secretaría Distrital del Hábitat, el Instituto Distrital de la Participación y Acción Comunal - IDPAC y el Instituto Distrital de Patrimonio Cultural.

¿Qué encontramos y qué proponemos desde el barrio?



¿QUÉ ENCONTRAMOS?

Aunque parte de las vías de nuestra vereda se encuentran en buen estado, faltan segmentos de vías principal, secundarias y corredores de movilidad local rural que requieren mejoramiento o intervención.

PROPUESTA: RECUPERACIÓN DE MALLA VIAL RURAL

¿CÓMO LO HEMOS PENSADO?

Consideramos que es relevante solicitar apoyo en la Alcaldía Local para el mejoramiento de las vías o corredores que lo requieren, toda vez que todos los segmentos propuestos, al parecer son todos de malla vial rural.

¿QUIÉNES PODRIAN INTERVENIR?

Consideramos solicitar apoyo a la **Alcaldía Local** y la **Unidad de Mantenimiento Vial**.

**Ahora que ya conocemos qué se necesita
y qué se debe hacer, es el momento de actuar.**

Aquí inicia la gestión





Hacemos de Bogotá, el mejor hogar



ALCALDÍA MAYOR
DE BOGOTÁ D.C.

SECRETARÍA DEL
HÁBITAT

