

#DesdeElBarrio



DESDE EL BARRIO Y LA VEREDA

Hacemos de Bogotá, el mejor hogar

Barrio:

VEREDA LA
REQUILINA

Localidad:

Usme





ALCALDÍA MAYOR
DE BOGOTÁ D.C.

Claudia Nayibe López Hernández
Alcaldesa Mayor de Bogotá

Nadya Milena Rangel Rada
Secretaria Distrital del Hábitat

Juan Carlos Arbeláez
Subsecretario de Coordinación Operativa

Milton Javier Latorre Mariño
**Subdirector de Participación y
Relaciones con la Comunidad**

Julián Forero Rincón
Subdirector de Barrios

Manuel Alfonso Rincón Ramírez
Jefe de Oficina Asesora de Comunicaciones

Equipo Metodológico

Zulma Janneth López Cubides
Diego Armando Rodríguez Panqueva
Milena Carolina Castellanos Pinilla
Angie Lizeth Castellanos Vargas
Cesar Camilo Castro Llanos
José Gabriel Osorio Álvarez
Adriana Alejandra Valencia Ome
Fernando Zuluaga Flórez

Junta de Acción Comunal
Vereda La Requilina

Diseño y diagramación
Camilo Gómez Cárdenas

2023

Te presentamos nuestro plan Desde la Vereda “La Requilina”



Con el acompañamiento de la Secretaría Distrital del Hábitat y el trabajo colaborativo de los habitantes de la **vereda La Requilina**, logramos realizar un proceso de identificación de las principales problemáticas o necesidades de nuestro territorio, así como de las acciones y estrategias de gestión para la transformación y el mejoramiento de nuestra calidad de vida.



Bajo el liderazgo de nuestra Secretaria **Nadya Milena Rangel Rada de la Secretaría Distrital del Hábitat** realizamos recorridos, encuentros, entrevistas y talleres por la vereda, encontrando residentes que enriquecieron la construcción de la memoria y aportaron en la construcción de la cartografía territorial y en la elaboración de nuestro Plan.





Para la elaboración de nuestro Plan Veredal desde la vereda “La Requilina”, contamos con grandes aliados y pilares importantes para la construcción de la memoria del territorio, con la colaboración incondicional de la presidenta de la **JAC Claudia Chipatecua y la dignataria Nancy González.**

01

Objetivo

Fomentar la apropiación territorial y la construcción de un hábitat sostenible y de calidad a través de un proceso de diálogo inclusivo y participativo con la comunidad y la ciudadanía, que permita el fortalecimiento de capacidades comunitarias de gestión y corresponsabilidad social en los territorios estratégicos para el Sector Hábitat.

02

Propósito

Facilitar herramientas a las comunidades para la identificación de las problemáticas o necesidades del territorio, así como para el diseño de acciones y estrategias de gestión para su transformación y el mejoramiento de la calidad de vida de sus habitantes.



03

Enfoques

Territorial
Planeación Participativa
Diálogo Ciudadano
Corresponsabilidad
Sostenibilidad
Diferencial
Desarrollo y Mejoramiento Integral

04

Participantes

Territorios priorizados por las intervenciones de la Secretaría Distrital del Hábitat.

Territorios que quieran desarrollar procesos de planeación participativa para la construcción social del hábitat.

BOGOTÁ
EL MEJOR HOGAR

Te enseñamos como construimos nuestro Plan Veredal

**Acercamiento
Institucional y
Comunitario**

**Memoria
Veredal**

**Recorrido
Veredal**

**Cartografía
Veredal**

**Consolidación
Plan Veredal**

Te invitamos a revisar la caja de herramientas, en la cual está el paso a paso para la construcción de un Plan Veredal.

ACERCAMIENTO INSTITUCIONAL Y COMUNITARIO.

Llevamos a cabo un encuentro de diálogo entre la comunidad y la Secretaría Distrital del Hábitat, donde pudimos conocer el propósito, la metodología, las fases y los instrumentos del componente Desde el Barrio y la Vereda. De esta manera definimos un cronograma de trabajo para construir nuestro Plan.

MEMORIA VEREDAL.

A través de entrevistas, encuestas y diálogos con los habitantes de la comunidad, reconstruimos nuestra historia, recopilamos anécdotas y experiencias significativas de nuestro territorio.

RECORRIDO VEREDAL.

Caminando sus calles, recogimos historias, identificamos lugares significativos, compartimos experiencias y empezamos a reconocer las necesidades de nuestro territorio.

CARTOGRAFIA VEREDAL.

En un encuentro de saberes y diálogo comunitario y a través de un mapa de nuestro territorio, identificamos las problemáticas, los recursos disponibles y los espacios de oportunidad de mejora.

CONSOLIDACIÓN PLAN VEREDAL.

A partir de toda la información recolectada, logramos construir una matriz de necesidades, propuestas y acciones de gestión.

Una vez definimos y clarificamos nuestras prioridades, logramos la construcción de nuestro Plan Barrial, el cual nos representa no solo desde nuestra historia y el pasado, sino también, muestra el presente que vivimos y en el futuro que deseamos.





DESDE EL BARRIO Y LA VEREDA

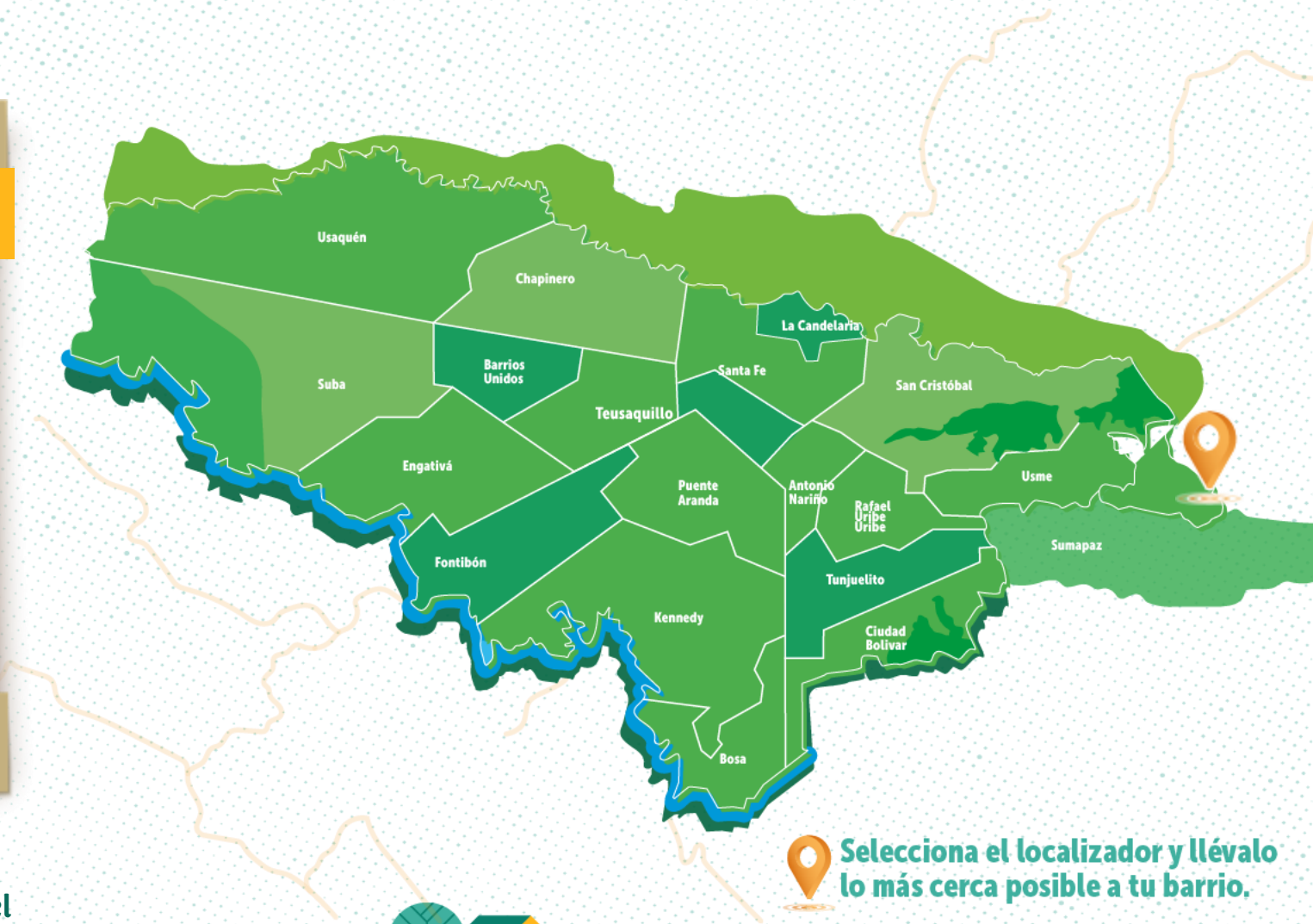
...CONTAMOS QUIÉNES SOMOS



Aquí queda nuestro barrio



Nuestra Vereda La Requilina está ubicada en la zona rural de la localidad de Usme. Por el sur se encuentra el departamento de Cundinamarca, al oriente la vereda El Uval, al norte Usme Centro y al occidente la vereda Corinto.



Selecciona el localizador y llévalo lo más cerca posible a tu barrio.



Así nació y creció nuestro barrio

"Nuestra Vereda la Requilina es un territorio ancestral muisca y campesino de Usme. En la hacienda el Carmen ubicada en un terreno compartido entre nuestra vereda El Uval y la vereda La Requilina, se hallaron vestigios arqueológicos muisca en el año 2007. Posterior a este hallazgo, se estableció el Parque Arqueológico de Usme, un sitio de gran importancia patrimonial que conecta nuestras comunidades con su historia".



"A lo largo del tiempo, hemos construido nuestra identidad como comunidad rural. Nos caracterizamos por nuestro amor por la tierra y el agua y por ser una comunidad pujante y valiente. Somos una comunidad unida que fomenta el diálogo sobre la interacción de lo rural y lo urbano en nuestra localidad y ciudad".

"En nuestro territorio se encuentra el salón comunal el cual fue parte de las vías férreas que pasaban por Usme del ferrocarril que comenzó su funcionamiento en 1914. Este espacio guarda secretos de una era en la que los trenes eran la columna vertebral del progreso. Es una construcción que hace parte de los referentes culturales y patrimoniales de la localidad y cumple una función especial como punto de encuentro de la comunidad".



Así nació y creció nuestro barrio



"Mantenemos viva nuestras tradiciones como parte de nuestra identidad. También hemos desarrollado procesos de agroturismo y ambientalmente sostenibles en nuestro territorio".

"Nosotros, conservamos prácticas que se han desarrollado a lo largo del tiempo, como los juegos tradicionales y el encuentro. Cultivamos la tierra y producimos diferentes alimentos y derivados lácteos".



"En la actualidad, soñamos con tener una plaza de acopio y transformación de productos agropecuarios como un espacio donde las 14 veredas de la localidad podamos comercializar nuestros productos. También, soñamos con el mejoramiento de un salón comunal y de la cancha, contar con alumbrado público en todas nuestras vías y caminos. A través de los años, hemos tejido lazos de unión, solidaridad y fortaleza como comunidad y queremos seguir aportando para que nuestra vereda que es nuestro hogar".

Lo que nos caracteriza



“Nuestra vereda se caracteriza por su gente campesina, trabajadora y unida”

“Somos una vereda ambiental y productiva, y contamos con cercanía a buenos equipamientos educativos y de recreación”

“Contamos con nuestro salón comunal que es el espacio de encuentro de nuestra comunidad y de las veredas cercanas”



Lo que nos gusta de nuestro barrio



Nuestra identidad rural arraigada en la historia y la tradición. Cada rincón de este territorio ancestral refleja la conexión profunda con la tierra, el agua y nuestras raíces. Como comunidad hemos forjado el amor por la naturaleza y la colaboración entre vecinos.



UN RECORRIDO...

DESDE EL
BARRIO
Y LA VEREDA



Un recorrido desde la voz de la comunidad



Imagen. IDPC.

Caminando nuestro barrio descubrimos que estamos rodeados de naturaleza y que podemos respirar aire puro.

Las Veredas La Requilina y El Uval compartimos el territorio donde está ubicado el Parque Arqueológico de Usme, epicentro de la riqueza cultural y arqueológica de Bogotá.

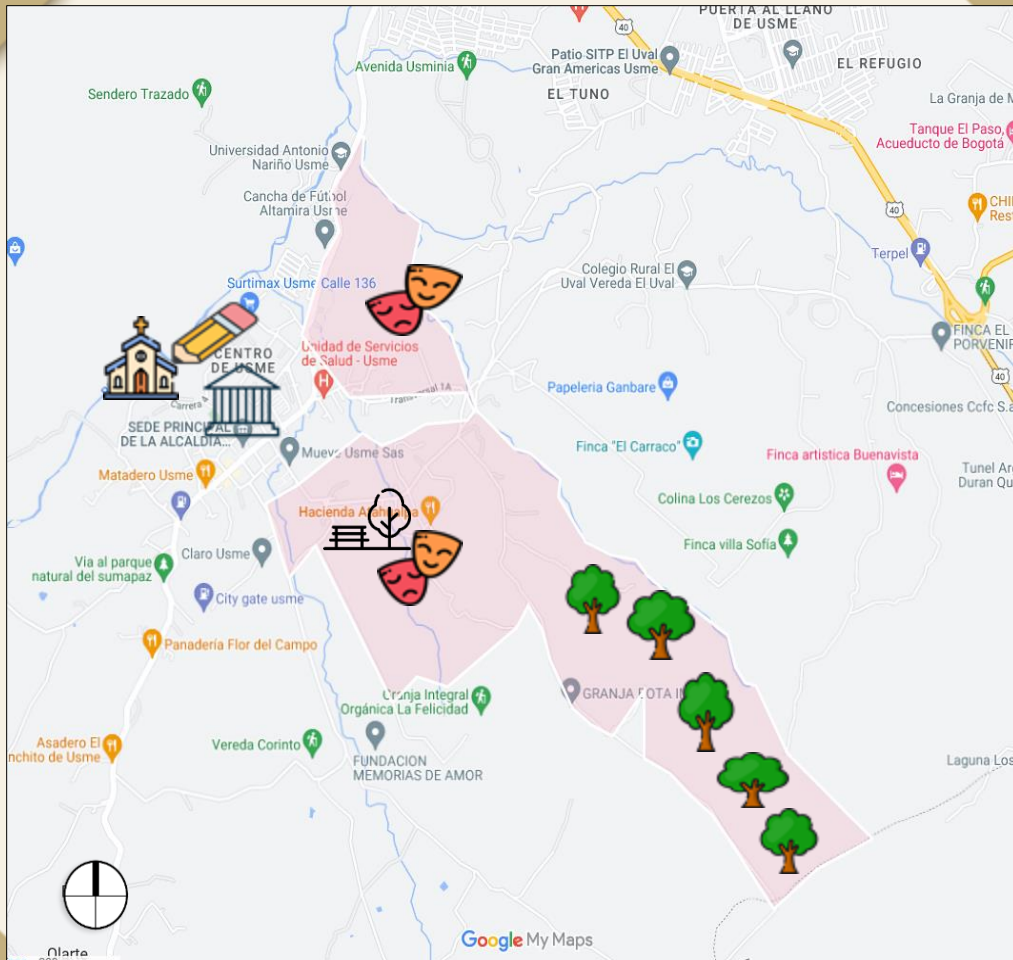
Contamos con procesos de agroturismo y senderismo ecológico, pero requerimos apoyo para nuestros emprendimientos y proyectos.

PENSANDO...

DESDE EL BARRIO Y LA VEREDA



Cartografía de nuestro barrio



En nuestra vereda contamos con el Salón Comunal. Junto con La vereda El Uval compartimos el Parque Arqueológico de Usme.



Nuestra vereda tiene zonas de cultivo, huertas y zonas para pastoreo de ganado. Asimismo, contamos con lugares para agroturismo y senderismo, pero requerimos apoyo para poder implementar proyectos para el fortalecimiento de nuestros emprendimientos e iniciativas.



Contamos con un parque detrás del Salón comunal, el cual requiere mejoramiento.

Cartografía de nuestro barrio



Estamos cercanos a la Alcaldía Local de Usme.



Estamos cerca del Colegio IED Francisco Antonio Zea de Usme Sedes A, B, C y D.



Estamos cerca de la iglesia católica de Usme Centro.

PROPONIENDO...

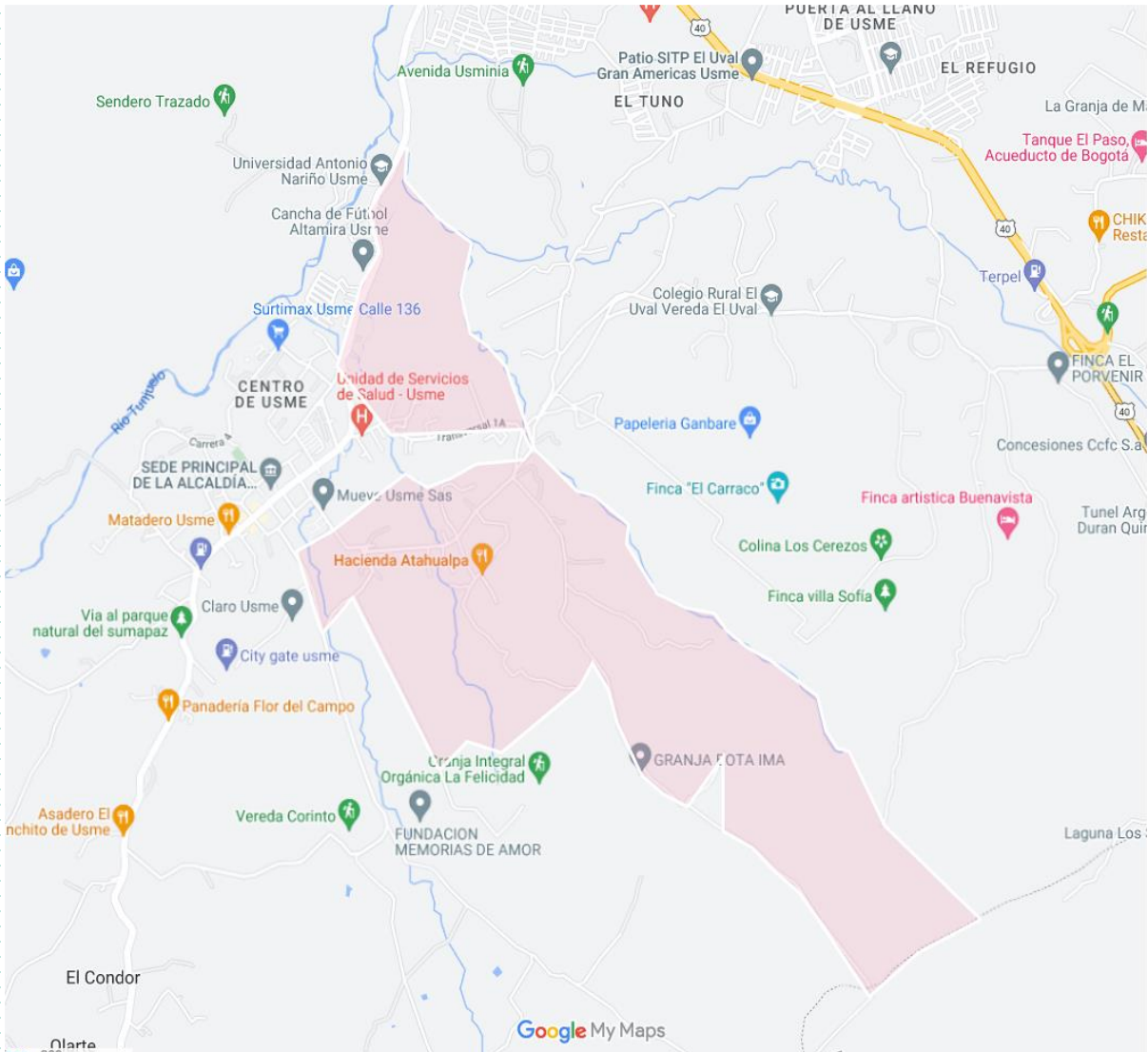


**DESDE EL
BARRIO
Y LA VEREDA**



Diagnóstico

Equipamientos y problemáticas de nuestra vereda.



NÚMERO DE EQUIPAMIENTOS IDENTIFICADOS.



A partir de la cartografía barrial realizada durante el desarrollo del componente Desde el Barrio y la Vereda, identificamos que nuestro barrio cuenta con **4** equipamientos en total.

PROBLEMÁTICAS Y OPORTUNIDADES IDENTIFICADAS.



Durante el desarrollo del componente Desde el Barrio y la Vereda, identificamos las siguientes problemáticas y oportunidades:

- Recuperación de la malla vial.
- Mejoramiento del alumbrado público.
- Creación de centros de acopio y producción.



ACCIONES ADELANTADAS.

Mejoramiento de vivienda rural.



Acciones de la
Secretaría
Distrital del
Hábitat en tu
vereda.



¿Qué encontramos y qué proponemos desde el barrio?



¿QUÉ ENCONTRAMOS?

En nuestra vereda y las veredas de La Requilina y Los Soches tenemos una dificultad común y es que, sólo tenemos alumbrado público en sectores limitados de las vías principales. Parte de las vías principales, así como las vías secundarias y corredores de movilidad local rural no cuentan con alumbrado público, lo que genera riesgos de siniestralidad vial, accidentes de transeúntes e inseguridad.

PROPUESTA: ALUMBRADO PÚBLICO CON PANELES SOLARES

¿CÓMO LO HEMOS PENSADO?

Las JAC de las Veredas La Requilina, El Uual y Los Soches consideramos que es muy importante contar con alumbrado público en todas las vías y corredores de las Veredas, para mitigar los riesgos de siniestralidad e inseguridad. Consideramos que la solución debe ser ambientalmente sostenible, por lo cual consideramos que la mejor propuesta es contar con lámparas con paneles solares y ubicarlas en los diferentes sectores de cada Vereda.

¿QUIÉNES PODRIAN INTERVENIR?

Proponemos solicitar apoyo de entidades como la **Alcaldía Mayor de Bogotá**, la **Alcaldía Local RUU**, la **Secretaría Distrital del Hábitat**, el **Instituto Distrital de la Participación y Acción Comunal - IDPAC** y el **Ministerio de Minas y Energía**.

¿Qué encontramos y qué proponemos desde el barrio?



¿QUÉ ENCONTRAMOS?

Las 14 veredas que hacemos parte de la localidad somos productores de alimentos como hortalizas, productos ancestrales como cubios, habas, ibias; frutas, papas, tomate, lácteos y derivados que se distribuye a diferentes partes. Sin embargo, no contamos con un espacio para el acopio y comercialización de nuestros productos.

PROPUESTA: CENTRO DE ACOPIO Y TRANSFORMACIÓN DE PRODUCTOS AGROPECUARIOS


¿CÓMO LO HEMOS PENSADO?

Las JAC de las Veredas La Requilina, El Uval y Los Soches consideramos importante buscar apoyo ante diferentes entidades para presentar y llevar a cabo nuestra propuesta para la creación de un Centro de acopio y transformación de productos agropecuarios, donde podamos vender directamente los productos que producimos en las 14 veredas de Usme, lo cual trae beneficios tanto para los productos como para el consumidor. Este espacio deberá contar también con un espacio de asientos, barandas y adecuación para el desarrollo de eventos culturales, patrimoniales y comunitarios.

¿QUIÉNES PODRIAN INTERVENIR?

Consideramos relevante buscar el apoyo de entidades como: la **Alcaldía Mayor de Bogotá**, la **Alcaldía Local RUU**, la **Secretaría Distrital del Hábitat**, el **Instituto Distrital de la Participación y Acción Comunal - IDPAC**, el **Instituto Para La Economía Social - IPES** y el **Instituto Distrital de Patrimonio Cultural**.

¿Qué encontramos y qué proponemos desde el barrio?



¿QUÉ ENCONTRAMOS?

En nuestra vereda contamos con salón comunal y parque, pero requerimos mejoramiento de ambos espacios, para brindar un mayor bienestar a la comunidad.

PROPUESTA: MEJORAMIENTO DE ESPACIOS CULTURALES Y DEPORTIVOS

¿CÓMO LO HEMOS PENSADO?

Consideramos que es importante solicitar apoyo a las diferentes entidades para que nos apoyen con las mejoras requeridas en los dos espacios, los cuales son, para el salón comunal se requiere arreglo de baños, pisos y mantenimiento, además de los procesos de títulos y permisos. El parque requiere la instalación de un murto de contención arreglo de los tableros de la cancha, malas y encerramiento.

¿QUIÉNES PODRIAN INTERVENIR?

Consideramos relevante buscar el apoyo de entidades como: la Alcaldía Local RUU, la Secretaría Distrital del Hábitat, el Instituto Distrital de la Participación y Acción Comunal - IDPAC y el Instituto Distrital de Patrimonio Cultural.

¿Qué encontramos y qué proponemos desde el barrio?



¿QUÉ ENCONTRAMOS?

Aunque parte de las vías de nuestra vereda se encuentran en buen estado, faltan segmentos de vías principal, secundarias y corredores de movilidad local rural que requieren mejoramiento o intervención.

PROPUESTA: RECUPERACIÓN DE MALLA VIAL RURAL

¿CÓMO LO HEMOS PENSADO?

Consideramos que es relevante solicitar apoyo en la Alcaldía Local para el mejoramiento de las vías o corredores que lo requieren, toda vez que todos los segmentos propuestos, al parecer son todos de malla vial rural.

¿QUIÉNES PODRIAN INTERVENIR?

Consideramos solicitar apoyo a la **Alcaldía Local** y la **Unidad de Mantenimiento Vial**.

**Ahora que ya conocemos qué se necesita
y qué se debe hacer, es el momento de actuar.**

Aquí inicia la gestión





Hacemos de Bogotá, el mejor hogar



ALCALDÍA MAYOR
DE BOGOTÁ D.C.

SECRETARÍA DEL
HÁBITAT

