

#DesdeElBarrio



DESDE EL BARRIO Y LA VEREDA

Hacemos de Bogotá, el mejor hogar

Barrio:

SAN RAFAEL – SECTOR
ARBORIZADORA ALTA

Localidad:

Ciudad Bolívar





ALCALDÍA MAYOR
DE BOGOTÁ D.C.

Claudia Nayibe López Hernández
Alcaldesa Mayor de Bogotá

Nadya Milena Rangel Rada
Secretaria Distrital del Hábitat

Juan Carlos Arbeláez
Subsecretario de Coordinación Operativa

Milton Javier Latorre Mariño
**Subdirector de Participación y
Relaciones con la Comunidad**

Julián Forero Rincón
Subdirector de Barrios

Manuel Alfonso Rincón Ramírez
Jefe de Oficina Asesora de Comunicaciones

Equipo Metodológico

Zulma Janneth López Cubides
Diego Armando Rodríguez Panqueva
Milena Carolina Castellanos Pinilla
Angie Lizeth Castellanos Vargas
Cesar Camilo Castro Llanos
José Gabriel Osorio Álvarez
Adriana Alejandra Valencia Ome
Fernando Zuluaga Flórez

Junta de Acción Comunal
Barrio San Rafael – Sector Arborizadora Alta

Diseño y diagramación
Camilo Gómez Cárdenas

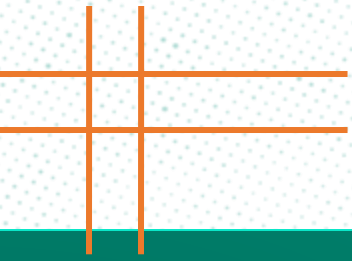
2023

Te presentamos nuestro plan Desde el Barrio “San Rafael”

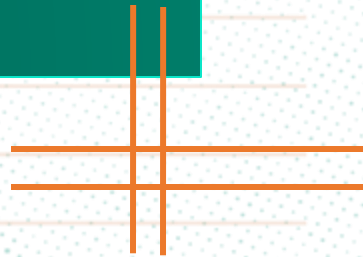


Con el acompañamiento de la Secretaría Distrital del Hábitat y el trabajo colaborativo de los habitantes del **barrio San Rafael – Sector Arborizadora Alta**, logramos realizar un proceso de identificación de las principales problemáticas o necesidades de nuestro territorio, así como de las acciones y estrategias de gestión para la transformación y el mejoramiento de nuestra calidad de vida.





Bajo el liderazgo de nuestra Secretaria **Nadya Milena Rangel Rada de la Secretaría Distrital del Hábitat** realizamos recorridos, encuentros, entrevistas y talleres por el barrio, encontrando residentes que enriquecieron la construcción de la memoria y aportaron en la construcción de la cartografía barrial y en la elaboración de nuestro Plan.





Para la elaboración de nuestro Plan Barrial desde el barrio “San Rafael – Sector Arborizadora Alta”, contamos con grandes aliados de la **Junta de Acción Comunal** y de la comunidad, pilares importantes para la construcción de la memoria del barrio.

01

Objetivo

Fomentar la apropiación territorial y la construcción de un hábitat sostenible y de calidad a través de un proceso de diálogo inclusivo y participativo con la comunidad y la ciudadanía, que permita el fortalecimiento de capacidades comunitarias de gestión y corresponsabilidad social en los territorios estratégicos para el Sector Hábitat.

02

Propósito

Facilitar herramientas a las comunidades para la identificación de las problemáticas o necesidades del territorio, así como para el diseño de acciones y estrategias de gestión para su transformación y el mejoramiento de la calidad de vida de sus habitantes.



03

Enfoques

Territorial
Planeación Participativa
Diálogo Ciudadano
Corresponsabilidad
Sostenibilidad
Diferencial
Desarrollo y Mejoramiento Integral

04

Participantes

Territorios priorizados por las intervenciones de la Secretaría Distrital del Hábitat.

Territorios que quieran desarrollar procesos de planeación participativa para la construcción social del hábitat.

BOGOTÁ
EL MEJOR HOGAR

Te enseñamos como construimos nuestro Plan Barrial

Acercamiento
Institucional y
Comunitario

Memoria
Barrial

Recorrido
Barrial

Cartografía
Barrial

Consolidación
Plan Barrial

Te invitamos a revisar la caja de herramientas, en la cual está el paso a paso para la construcción de un Plan Barrial.

ACERCAMIENTO INSTITUCIONAL Y COMUNITARIO.

Llevamos a cabo un encuentro de diálogo entre la comunidad y la Secretaría Distrital del Hábitat, donde pudimos conocer el propósito, la metodología, las fases y los instrumentos del componente Desde el Barrio y la Vereda. De esta manera definimos un cronograma de trabajo para construir nuestro Plan.

MEMORIA BARRIAL.

A través de entrevistas, encuestas y diálogos con los habitantes de la comunidad, reconstruimos nuestra historia, recopilamos anécdotas y experiencias significativas de nuestro territorio.

RECORRIDO BARRIAL.

Caminando sus calles, recogimos historias, identificamos lugares significativos, compartimos experiencias y empezamos a reconocer las necesidades de nuestro territorio.

CARTOGRAFIA BARRIAL.

En un encuentro de saberes y diálogo comunitario y a través de un mapa de nuestro territorio, identificamos las problemáticas, los recursos disponibles y los espacios de oportunidad de mejora.

CONSOLIDACIÓN PLAN BARRIAL.

A partir de toda la información recolectada, logramos construir una matriz de necesidades, propuestas y acciones de gestión.

Una vez definimos y clarificamos nuestras prioridades, logramos la construcción de nuestro Plan Barrial, el cual nos representa no solo desde nuestra historia y el pasado, sino también, muestra el presente que vivimos y en el futuro que deseamos.



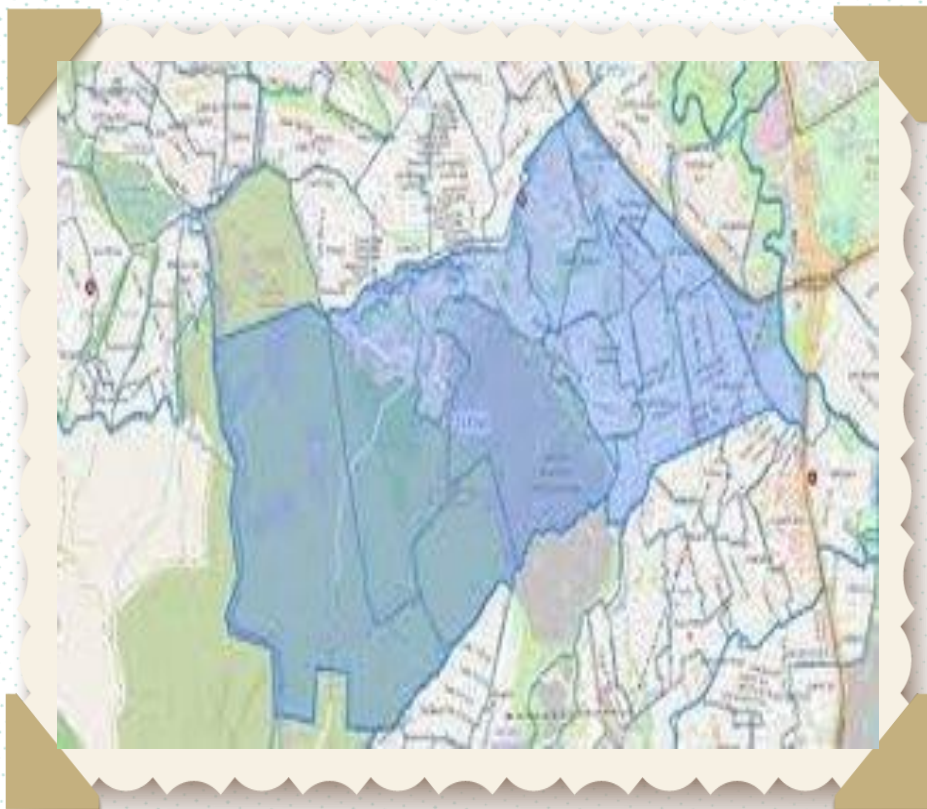


DESDE EL BARRIO Y LA VEREDA

...CONTAMOS QUIÉNES SOMOS



Aquí queda nuestro barrio



Nuestro barrio San Rafael – Sector Arborizadora Alta, hace parte de la UPZ 65, limita con el barrio Nuevo Milenio y la Glorieta, está ubicado por la vía abajo de la vía Quiba, barrio conocido por el calendario Muisca.



 **Selecciona el localizador y llévalo lo más cerca posible a tu barrio.**



Así nació y creció nuestro barrio

"El barrio San Rafael tiende sus inicios como barrio hace poco más de 37 años; fue una invasión o baldío como algunos llaman. Este barrio contaba con unas pocas familias que se contaban con los dedos de la mano.

Este barrio cogió nombre y forma gracias a que en esa época la Caja de Vivienda Popular dio viviendas en este sector, viviendas que fueron de interés social".



"Muchos de los lotes encerrados que hay acá en el barrio fueron esas viviendas que la entidad entregó, pero con el tiempo el IDIGER se dio cuenta que estaban en riesgo de deslizamiento y sacaron a esas familias; muchos de ellos ya tenían identidad acá y en vez de irse, decidieron tomar terrenos en esta zona y seguir construyendo y aportando a la identidad de lo que hoy en día somos".





Así nació y creció nuestro barrio



"Acá nosotros tenemos el calendario muisca, ese es un proceso histórico y cultural que hicieron los jóvenes, líderes sociales y organizaciones para fomentar y posicionar la identidad del barrio. Hay quienes son enemigos de ello, pero somos más los que incentivamos estos espacios, incluso, se ha pensado crear una pista de patinaje en torno al reloj, ya que ahí podrían las niñas y niños practicar un deporte en torno a un símbolo cultural de nuestro barrio. Ese espacio lo han querido convertir en un parqueadero, pero no hemos dejado, pues lo sabemos defender".

"Nosotros construimos estas casas, una a una, las hemos hecho de una manera solidaria. Acá más de uno llegaba por las tardes, luego de trabajar, en el cebollero, el bus rojo, el cual no subía hasta acá, llegábamos con ladrillo en mano para ir subiendo el muro de la casa o con su bolsa de arena o cemento... el fin de semana, algunos sabíamos abrir huecos, otros deshierbar, otros pegar, diferentes artes, y así nos ayudábamos a construir".

"Esto era mucho verde, muchos árboles, era muy bonito... Mucha gente venía acá los fines de semana a paseo de olla y era muy tranquilo, comunitario y se prestaba para compartir en familia".

Lo que nos caracteriza



Unión y solidaridad.



Cuidado y la
protección.



Expresión cultural
alrededor del
calendario Muisca.

“Este escenario es una de las máximas expresiones culturales que tiene el Barrio San Rafael”

Es un punto de referencia, pero también de unión a la comunidad por su cuidado, protección y para preservar como un icono cultural de nuestro barrio”



Lo que nos gusta de nuestro barrio



Lo que más nos gusta es El Calendario Muisca y todo el fenómeno cultural que gira en torno a él: su símbolo, su significado y la identidad que nos da como barrio y comunidad.



UN RECORRIDO...

DESDE EL
BARRIO
Y LA VEREDA



Un recorrido desde la voz de la comunidad



"Acá somos más gente valiente y por eso el barrio es sano y tranquilo. Estamos unidos como comunidad".

"El calendario es una muestra de la cultura de nuestra comunidad, así como la defensa de la laguna para nosotros un reto como comunidad".

"Como líder de este barrio y como habitante, hasta último día voy a representar los intereses colectivos de la comunidad, así ha sido y así será siempre".

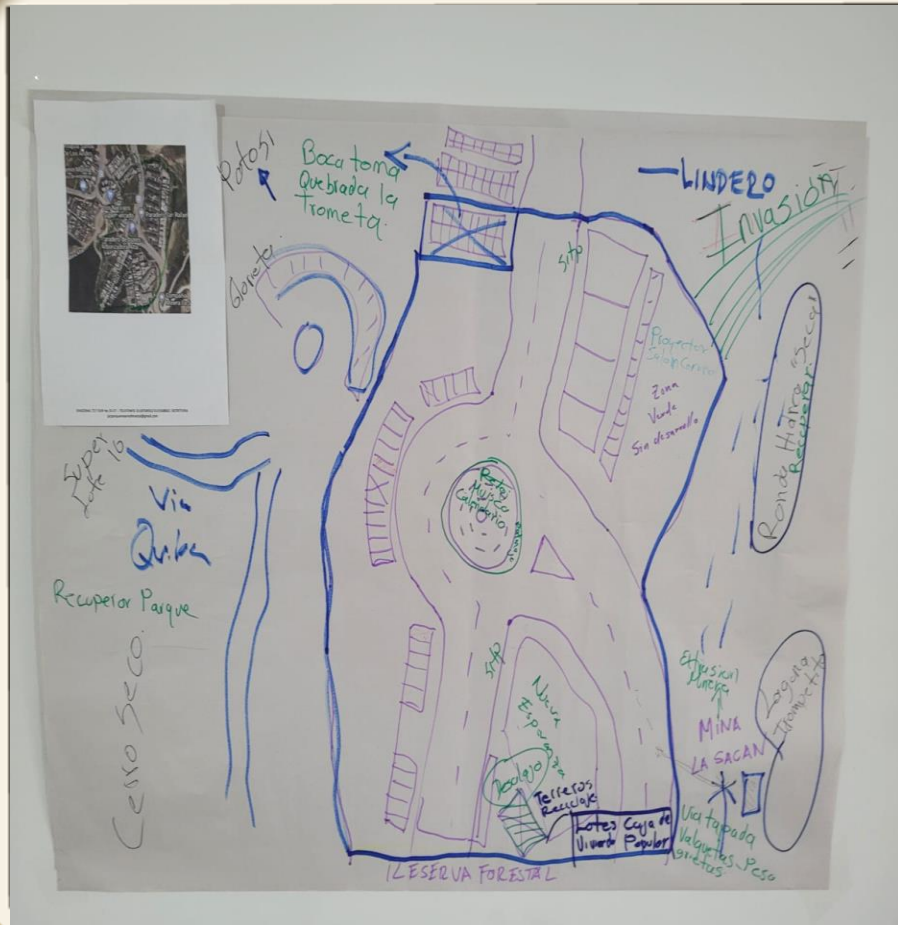
PENSANDO...



DESDE EL BARRIO Y LA VEREDA



Cartografía de nuestro barrio



"La Mina la Sacal ha afectado la infraestructura del barrio, así como ha impactado en nuestro Cerro Seco, acabándolo y deteriorando el entorno".

"Haber dibujado este mapa es muy significativo. Es el mapa más feo que hemos tenido pero el que más nos representa porque lo hicimos nosotros".

"Dimensionar el barrio, imaginarlo y andarlo le hace a uno cogerle más amor y compromiso".

Diagnóstico

Equipamientos y problemáticas de nuestro barrio.

NÚMERO DE EQUIPAMIENTOS IDENTIFICADOS.



A partir de la cartografía barrial realizada durante el desarrollo del componente Desde el Barrio y la Vereda, identificamos que nuestro barrio cuenta con **4** equipamientos en total.

PROBLEMÁTICAS Y OPORTUNIDADES IDENTIFICADAS.



Durante el desarrollo del componente Desde el Barrio y la Vereda, identificamos las siguientes problemáticas y oportunidades:

- Fortalecimiento de vías.
- Intervención de la Mina
- Recuperación de la boca toma de la Laguna La Trompeta.



PLAN TERRAZAS.

Subsidios asignados de mejoramiento de vivienda progresiva.



Acciones de la
Secretaría
Distrital del
Hábitat en tu
barrio.




PROPONIENDO...

DESDE EL
BARRIO
Y LA VEREDA



¿Qué encontramos y qué proponemos desde el barrio?



¿QUÉ ENCONTRAMOS?

Esta zona es reserva forestal, de la cual existen diferentes miradas por parte de la comunidad; en este caso, la minería afecta las viviendas, pues se generan grietas y humedad subterránea, esto debido a que se afectó el cauce de las fuentes hídricas, lo que conlleva a filtraciones en las viviendas.

PROPUESTA: FORTALECER BARRANCO DE VIAS DE CARGA PESADA

¿CÓMO LO HEMOS PENSADO?

Pavimentar la vía de San Rafael que presenta deterioro y agrietamiento; por el paso de vehículos de carga pesada, esto ha impactado en el desborde del barranco que sostiene la carretera afectando las viviendas.

¿QUIÉNES PODRIAN INTERVENIR?

Consideramos que en para esta propuesta se requiere de la articulación y participación del **Instituto de Desarrollo Urbano (IDU)** , **Alcaldía Local de Ciudad Bolívar**.

¿Qué encontramos y qué proponemos desde el barrio?



¿QUÉ ENCONTRAMOS?

El deslizamiento de tierras y piedras que causa el paso de vehículos de carga pesada ha generado accidentes, la muerte de una mujer a causa del paso de una volqueta.

Estos deslizamientos han obstruido las fuentes hídricas, causando afectaciones ambientales, así como enfermedades bronco respiratorias.

PROPUESTA: INTERVENCIÓN EN LA MINA

¿CÓMO LO HEMOS PENSADO?

Se propone un cierre de la vía que conduce a la mina, específicamente para vehículos de carga pesada, así como un mantenimiento para reforzar la vía y regular el acceso a la población en general, regulación ejecutada por las entidades competentes, a su vez, se considera necesaria la intervención y regulación o incluso el cierre de la mina.

¿QUIÉNES PODRIAN INTERVENIR?

Consideramos que para esta propuesta se requiere de la articulación con la **Alcaldía Local de Ciudad Bolívar, Instituto de Desarrollo Urbano (IDU), Secretaria Distrital de Ambiente, Corporación Autónoma Regional (CAR).**

¿Qué encontramos y qué proponemos desde el barrio?



¿QUÉ ENCONTRAMOS?

Los residuos que causa la explotación minera no tienen un adecuado manejo, muchos de estos terminan sobre las fuentes hídricas generando un taponamiento en su cauce. Cuando llueve el agua se desborda y causa inundaciones en las casas aledañas.

PROPUESTA: RECUPERACIÓN Y DESTAPE BOCA TOMA LAGUNA LA TROMPETA

¿CÓMO LO HEMOS PENSADO?

Destapar la boca toma de la laguna la trompeta para que esta busque su cauce hídrico original, para este ejercicio los líderes comunales proponen una jornada de trabajo masiva con la comunidad que ayudaría en la disposición adecuada de las basuras que se saquen del lugar, así como poner mano de obra para la, limpieza, destape y adecuación de la boca toma con ayuda y herramientas institucionales.

¿QUIÉNES PODRIAN INTERVENIR?

Consideramos que se hace necesaria la participación de la comunidad y la intervención articulada de entidades tales como **Alcaldía Local de Ciudad Bolívar, Unidad Administrativa Especial de Servicios Públicos (UAESP), Instituto de Desarrollo Urbano (IDU), Secretaria Distrital de Ambiente, Limpieza Metropolitana (LIME).**

**Ahora que ya conocemos qué se necesita
y qué se debe hacer, es el momento de actuar.**

Aquí inicia la gestión





Hacemos de Bogotá, el mejor hogar



ALCALDÍA MAYOR
DE BOGOTÁ D.C.

SECRETARÍA DEL
HÁBITAT

