

#DesdeElBarrio



**DESDE EL
BARRIO
Y LA VEREDA**

Hacemos de Bogotá, el mejor hogar

Barrio:

LOS COMUNEROS

Localidad:

Usme





ALCALDÍA MAYOR
DE BOGOTÁ D.C.

Claudia Nayibe López Hernández
Alcaldesa Mayor de Bogotá

Nadya Milena Rangel Rada
Secretaria Distrital del Hábitat

Juan Carlos Arbeláez
Subsecretario de Coordinación Operativa

Milton Javier Latorre Mariño
**Subdirector de Participación y
Relaciones con la Comunidad**

Julián Forero Rincón
Subdirector de Barrios

Manuel Alfonso Rincón Ramírez
Jefe de Oficina Asesora de Comunicaciones

Equipo Metodológico

Zulma Janneth López Cubides
Diego Armando Rodríguez Panqueva
Milena Carolina Castellanos Pinilla
Angie Lizeth Castellanos Vargas
Cesar Camilo Castro Llanos
José Gabriel Osorio Álvarez
Adriana Alejandra Valencia Ome
Fernando Zuluaga Flórez

Junta de Acción Comunal
Barrio Los Comuneros

Diseño y diagramación
Camilo Gómez Cárdenas

2023

Te presentamos nuestro plan

Desde el Barrio “Los Comuneros”



Con el acompañamiento de la Secretaría Distrital del Hábitat y el trabajo colaborativo de los habitantes del **barrio Los Comuneros**, logramos realizar un proceso de identificación de las principales problemáticas o necesidades de nuestro territorio, así como de las acciones y estrategias de gestión para la transformación y el mejoramiento de nuestra calidad de vida.



Bajo el liderazgo de nuestra Secretaria **Nadya Milena Rangel Rada** de la **Secretaría Distrital del Hábitat** realizamos recorridos, encuentros, entrevistas y talleres por el barrio, encontrando residentes que enriquecieron la construcción de la memoria y aportaron en la construcción de la cartografía barrial y en la elaboración de nuestro Plan.





Para la elaboración de nuestro Plan Barrial desde el barrio “Los Comuneros”, contamos con grandes aliados y pilares importantes para la construcción de la memoria del barrio, con la colaboración incondicional del presidente de la **JAC, Juan Amezquita**, la dignataria **Luz Estella Martínez**, el dignatario **Jorge Rivera**, así como de los demás integrantes de la JAC y vecinos del territorio.

01

Objetivo

Fomentar la apropiación territorial y la construcción de un hábitat sostenible y de calidad a través de un proceso de diálogo inclusivo y participativo con la comunidad y la ciudadanía, que permita el fortalecimiento de capacidades comunitarias de gestión y corresponsabilidad social en los territorios estratégicos para el Sector Hábitat.

02

Propósito

Facilitar herramientas a las comunidades para la identificación de las problemáticas o necesidades del territorio, así como para el diseño de acciones y estrategias de gestión para su transformación y el mejoramiento de la calidad de vida de sus habitantes.



03

Enfoques

Territorial
Planeación Participativa
Diálogo Ciudadano
Corresponsabilidad
Sostenibilidad
Diferencial
Desarrollo y Mejoramiento Integral

04

Participantes

Territorios priorizados por las intervenciones de la Secretaría Distrital del Hábitat.

Territorios que quieran desarrollar procesos de planeación participativa para la construcción social del hábitat.

BOGOTÁ
EL MEJOR HOGAR

Te enseñamos como construimos nuestro Plan Barrial

Acercamiento
Institucional y
Comunitario

Memoria
Barrial

Recorrido
Barrial

Cartografía
Barrial

Consolidación
Plan Barrial

ACERCAMIENTO INSTITUCIONAL Y COMUNITARIO.

Llevamos a cabo un encuentro de diálogo entre la comunidad y la Secretaría Distrital del Hábitat, donde pudimos conocer el propósito, la metodología, las fases y los instrumentos del componente Desde el Barrio y la Vereda. De esta manera definimos un cronograma de trabajo para construir nuestro Plan.

MEMORIA BARRIAL.

A través de entrevistas, encuestas y diálogos con los habitantes de la comunidad, reconstruimos nuestra historia, recopilamos anécdotas y experiencias significativas de nuestro territorio.

RECORRIDO BARRIAL.

Caminando sus calles, recogimos historias, identificamos lugares significativos, compartimos experiencias y empezamos a reconocer las necesidades de nuestro territorio.

CARTOGRAFIA BARRIAL.

En un encuentro de saberes y diálogo comunitario y a través de un mapa de nuestro territorio, identificamos las problemáticas, los recursos disponibles y los espacios de oportunidad de mejora.

CONSOLIDACIÓN PLAN BARRIAL.

A partir de toda la información recolectada, logramos construir una matriz de necesidades, propuestas y acciones de gestión.

Una vez definimos y clarificamos nuestras prioridades, logramos la construcción de nuestro Plan Barrial, el cual nos representa no solo desde nuestra historia y el pasado, sino también, muestra el presente que vivimos y en el futuro que deseamos.

Te invitamos a revisar la caja de herramientas, en la cual está el paso a paso para la construcción de un Plan Barrial.





DESDE EL BARRIO Y LA VEREDA

...CONTAMOS QUIÉNES SOMOS



Aquí queda nuestro barrio



Nuestro barrio Los Comuneros está ubicado en la Localidad No. 5 - Usme en la UPZ 58 Comuneros, en la ronda de la Quebrada Yomasa. Los barrios aledaños son Alfonso López, El Virrey, Serranías y Charala.



Selecciona el localizador y llévalo lo más cerca posible a tu barrio.




Así nació y creció nuestro barrio

"Nuestro barrio inicio hacia el año 1981, desde entonces, hemos sido testigos de una transformación extraordinaria. Cuando llegamos por primera vez, compramos nuestros lotes y comenzamos a construir nuestras casas, algunas de ellas fueron construidas con estructuras frágiles como tejas y cartón. Sin embargo, el espíritu de comunidad y la determinación nos llevaron a mejorar nuestras condiciones de vida año tras año."



"Tampoco contábamos con energía eléctrica ni gas, debíamos hacer largas filas para comprar Cocinol. Construimos postes de madera rudimentarios y durante finales de la década de los 80 y los 90, logramos la instalación de los servicios de acueducto y alcantarillado, energía eléctrica y gas natural."

"Durante la década de los 80's no contábamos con servicios públicos. No teníamos acceso al agua potable, ni alcantarillado, teníamos que cargar agua desde lejos y conectar mangueras desde las fuentes de agua cercanas para el consumo básico e instalar pozos sépticos"



Así nació y creció nuestro barrio



"Desde la década de los 90, hemos logrado la pavimentación de muchas de nuestras calles y hemos mejorado nuestras viviendas, transformando por completo el aspecto del barrio."



"El 2 de octubre de 1998, mediante la Resolución 420 de la Secretaría Distrital de Planeación, logramos la legalización de 80 desarrollos ubicados en la localidad de Usme, entre ellos, nuestro barrio Los Comuneros con el plano No. US-202/4-05/06."



"En cada desafío que hemos enfrentado, la unidad ha sido nuestro motor fundamental. Juntos, hemos superado obstáculos y hemos construido nuestro hogar. Nuestra historia es un testimonio de perseverancia, unión y esperanza que continuamos escribiendo cada día para nuestras nuevas generaciones."

Así nació y creció nuestro barrio



"A lo largo de los años, hemos cultivado un fuerte sentido de identidad cultural. Las actividades culturales y deportivas se han convertido en parte fundamental de la identidad de nuestra comunidad. Desde obras de teatro hasta eventos deportivos, hemos celebrado juntos nuestros logros y nuestra unidad."



"A pesar de los triunfos, todavía enfrentamos desafíos. Mantenemos viva nuestra esperanza. Soñamos con un futuro donde nuestro barrio sea más seguro y ofrezca más oportunidades para todas las edades. Creemos en un barrio donde la paz y la prosperidad sean accesibles para todos y todas."

Relatos de líderes y comunidad del barrio

Lo que nos caracteriza



Relatos de líderes y comunidad del barrio

“Nuestro barrio se caracteriza por su gente unida, amable, participativa y emprendedora”

“Somos un barrio bien ubicado, con mucho comercio, servicios públicos y equipamientos educativos”

“Un barrio es de fácil acceso y cuenta con buen transporte, generando buenas condiciones de comercio para la comunidad”



Lo que nos gusta de nuestro barrio



"El Salón Comunal, el cual hemos construido con nuestras propias manos, convirtiéndolo en lugar principal de encuentro de la comunidad, un lugar para el desarrollo de actividades culturales, artísticas y deportivas, y para cultivar nuestras tradiciones."

Relatos de líderes y comunidad del barrio



UN RECORRIDO...

DESDE EL BARRIO Y LA VEREDA



Un recorrido desde la voz de la comunidad



Caminando nuestro barrio, descubrimos que somos un barrio privilegiado para el comercio local y que somos un barrio de emprendimiento.

Desde nuestro territorio podemos contemplar la ciudad, además contamos con buen transporte en el barrio, lo que facilita nuestra movilidad.

La ubicación estratégica de nuestro territorio nos permite contar con aire puro y zonas verdes, pero a la vez permite el desarrollo del comercio y el acceso a servicios institucionales y educativos.

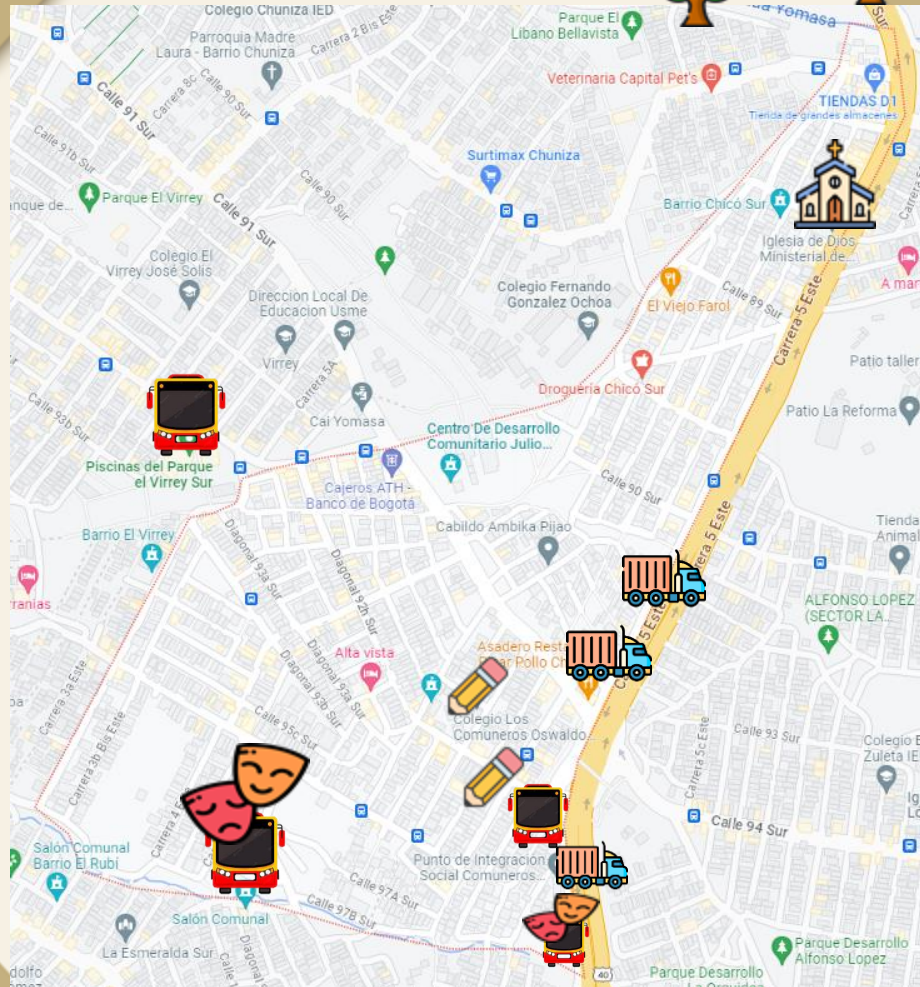
PENSANDO...



DESDE EL BARRIO Y LA VEREDA



Cartografía de nuestro barrio



En nuestro barrio encontramos, el Colegio Los Comuneros Oswaldo Guayasamín Sede A y el Jardín Infantil Comuneros SDIS como los principales equipamientos educativos del sector.



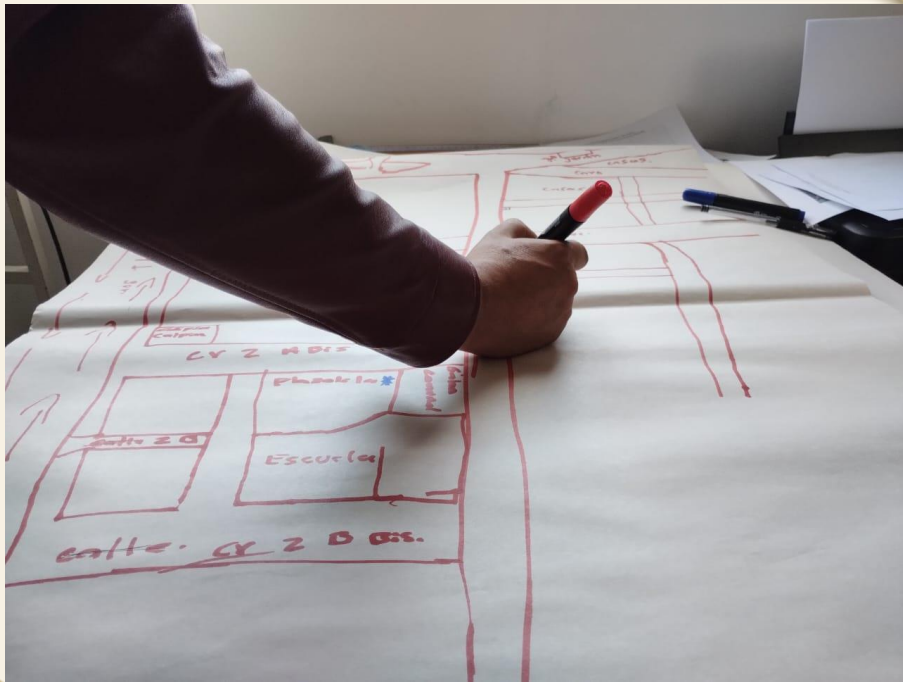
Contamos con el Punto de Integración Social de Comuneros, como centro de atención institucional local.

Estamos aledaños al Centro De Desarrollo Comunitario Julio César Sánchez y piscinas de Usme (Barrio El Virrey).



Contamos con nuestro Salón Comunal y una Cancha, en los cuales se desarrollan encuentros comunitarios y actividades culturales, artísticas y deportivas de nuestra comunidad, los cuales requieren adecuación y mantenimiento para contar con las condiciones óptimas para el desarrollo comunitario.

Cartografía de nuestro barrio



Nuestro barrio colinda por la parte alta con la Quebrada Yomasa, la cual es un corredor ambiental de importancia para la ciudad, que se encuentran dentro del Proyecto de Recuperación del Río Tunjuelo y sus Cauces, y requiere de una extensa recuperación ecológica.



Contamos con una iglesia católica y algunas sedes de otros cultos religiosos en el barrio.



Contamos con dos vías formales de acceso al barrio y una vía alterna por la Calle 92B sur con Avenida al Llano, la cual constituye un potencial vial del territorio.

Diagnóstico

Equipamientos y problemáticas de nuestro barrio.



NÚMERO DE EQUIPAMIENTOS IDENTIFICADOS.



A partir de la cartografía barrial realizada durante el desarrollo del componente Desde el Barrio y la Vereda, identificamos que nuestro barrio cuenta con 7 equipamientos en total.

PROBLEMÁTICAS Y OPORTUNIDADES IDENTIFICADAS.



Durante el desarrollo del componente Desde el Barrio y la Vereda, identificamos las siguientes problemáticas y oportunidades:

- Adecuación de espacios culturales y deportivos.
- Recuperación de la malla vial.
- Recolección de basuras.



ADECUACIÓN PARQUE.

Pintura de los murales del costado sur de la cancha de microfútbol.



Acciones de la
Secretaría
Distrital del
Hábitat en tu
barrio.




PROPONIENDO...

DESDE EL
BARRIO
Y LA VEREDA



¿Qué encontramos y qué proponemos desde el barrio?



¿QUÉ ENCONTRAMOS?

Actualmente en el barrio contamos con el Salón Comunal construido por la comunidad, pero requerimos recuperación del espacio de la plazoleta frente al mismo, con medidas como la pavimentación del parque y la instalación de una tarima para eventos y de un gimnasio para niños, niñas y personas mayores, debido a la inexistencia de espacios para la cultura y el deporte en el barrio (Carrera 2 A Bis con Calle 92 B Sur).

También contamos con una Cancha de Fútbol (Carrera 2 B con Calle 92 Sur), la cual requiere mantenimiento, ya que se encuentra en un desnivel con riesgo de derrumbe en época de lluvias y requiere la adecuación de una baranda para evitar caídas, mantenimiento de pisos y pintura y la apertura de una entrada hacia las escaleras.

PROPUESTA: ADECUACIÓN DE ESPACIOS PARA LA CULTURA, RECREACIÓN Y DEPORTE EN NUESTRO BARRIO

¿CÓMO LO HEMOS PENSADO?

Pretendemos hacer acercamiento con el DADEP, postular estos espacios al Programa de Obras con Saldos Pedagógicos de IDPAC y la SDHT y ante la **Alcaldía Local de Usme** para estudiar la posibilidad de adecuarlos y que sean los principales equipamientos culturales, recreativos y deportivos de nuestro territorio.

Adicionalmente, pretendemos realizar una solicitud ante IDIGER y Acueducto para estudios de mitigación de riesgo de deslizamiento y construcción de un muro de contención.

¿QUIÉNES PODRIAN INTERVENIR?

Identificamos que es necesario contar con el apoyo del **Departamento Administrativo de la Defensoría del Espacio Público - DADEP**, el **Instituto Distrital de la Participación y Acción Comunal - IDPAC**, la **Secretaría Distrital del Hábitat - SDHT**, la **Alcaldía Local de Usme**, el **Instituto Distrital de Gestión de Riesgos y Cambio Climático - IDIGER** y la **Empresa de Acueducto y Alcantarillado de Bogotá, EAAB - ESP** para su ejecución.

¿Qué encontramos y qué proponemos desde el barrio?



¿QUÉ ENCONTRAMOS?

Contamos con dos vías formales de acceso al barrio por las calles 91 sur y 97 sur respectivamente. También contamos con una vía alterna por la Calle 92B sur con Avenida al Llano, que se puede proyectar como vía principal de ingreso al barrio, ya que está siendo usada para acceder al barrio por diferentes tipos de transporte, especialmente transporte de carga y vehículos particulares. No obstante, esta vía alterna es angosta, tiene una parte sin pavimentar y se usa como parqueadero por parte de los residentes del barrio, factores que acarrearán riesgos de accidentalidad.

PROPUESTA: UN NUEVO INGRESO VEHICULAR AL SECTOR

¿CÓMO LO HEMOS PENSADO?

Creemos que el barrio y la localidad se beneficiaría de gran manera, con la consolidación de una vía principal que conecte la Vía al Llano con la entrada a nuestros barrios, posibilitando una mayor movilidad hacia los barrios aledaños y aportando a la disminución de la siniestralidad vial de este sector.

¿QUIÉNES PODRIAN INTERVENIR?

Será tarea de la comunidad buscar la gestión y el apoyo de entidades como: La **Secretaría Distrital de Ambiente** para las licencias; **Secretaría de Planeación** para su proyección y del **Instituto de Desarrollo Urbano** y la **Secretaría Distrital de Movilidad** para su ejecución.

¿Qué encontramos y qué proponemos desde el barrio?



¿QUÉ ENCONTRAMOS?

Aún tenemos en nuestro barrio algunas calles que no han recibido ningún tipo de intervención, y requieren pavimentación o fresado en pro del mejoramiento de la calidad de vida de nuestra comunidad.

PROPUESTA: RECUPERACIÓN DE LA MALLA VIAL LOCAL

¿CÓMO LO HEMOS PENSADO?

Es importante señalar que, se han realizado intervenciones en la mayoría de las calles de nuestro barrio, sin embargo, hay calles que no han sido intervenidas, por lo cual, es necesario indagar en la **Alcaldía local de Usme** sobre la viabilidad de los estudios, diseños y posterior pavimentación y/o fresado, toda vez que los segmentos propuestos, al parecer son de malla vial local.

¿QUIÉNES PODRIAN INTERVENIR?

Consideramos que se hace necesaria la articulación con entidades tales como la **Alcaldía Local de Usme**, la **Secretaría Distrital de Hábitat** y la **Unidad de Mantenimiento Vial**.

¿Qué encontramos y qué proponemos desde el barrio?



¿QUÉ ENCONTRAMOS?

Debido al tamaño o estado de las vías, no es posible el tránsito del camión de recolección de residuos en diferentes zonas del barrio (especialmente en la Calle 93 Sur entre las Carreras 2 y 2 A Bis y sobre la Carrera 2 B entre las Calles 92 sur y 97 Sur), lo que, sumado a la falta de cultura ciudadana, origina puntos críticos de basuras y afecta la calidad de vida de nuestra comunidad.

PROPUESTA: RECOLECCIÓN DE BASURAS

¿CÓMO LO HEMOS PENSADO?

Pretendemos realizar una solicitud a UAESP y Alcaldía Local de Usme para que se estudie la posibilidad de enviar un carro pequeño que puedan ingresar a todo el barrio para la recolección de basuras.

También, pretendemos solicitar ante estas entidades, apoyo para realizar jornadas de sensibilización a los residentes sobre manejo adecuado de residuos y frecuencias y horarios de recolección por parte del operador de aseo y la UAESP.

¿QUIÉNES PODRIAN INTERVENIR?

Identificamos que se necesario la participación de la comunidad y contar con el concurso de la **Alcaldía Local de Usme** y la **Unidad Administrativa Especial de Servicios Públicos (UAESP)**.

**Ahora que ya conocemos qué se necesita
y qué se debe hacer, es el momento de actuar.**

Aquí inicia la gestión





Hacemos de Bogotá, el mejor hogar



ALCALDÍA MAYOR
DE BOGOTÁ D.C.

SECRETARÍA DEL
HÁBITAT

