

#DesdeElBarrio



DESDE EL BARRIO Y LA VEREDA

Hacemos de Bogotá, el mejor hogar

Barrio:

EL TRIUNFO

Localidad:

Ciudad Bolívar





ALCALDÍA MAYOR
DE BOGOTÁ D.C.

Claudia Nayibe López Hernández
Alcaldesa Mayor de Bogotá

Nadya Milena Rangel Rada
Secretaria Distrital del Hábitat

Juan Carlos Arbeláez
Subsecretario de Coordinación Operativa

Milton Javier Latorre Mariño
**Subdirector de Participación y
Relaciones con la Comunidad**

Julián Forero Rincón
Subdirector de Barrios

Manuel Alfonso Rincón Ramírez
Jefe de Oficina Asesora de Comunicaciones

Equipo Metodológico

Zulma Janneth López Cubides
Diego Armando Rodríguez Panqueva
Milena Carolina Castellanos Pinilla
Angie Lizeth Castellanos Vargas
Cesar Camilo Castro Llanos
José Gabriel Osorio Álvarez
Adriana Alejandra Valencia Ome
Fernando Zuluaga Flórez

Junta de Acción Comunal
Barrio El Triunfo

Diseño y diagramación
Camilo Gómez Cárdenas

2023

Te presentamos nuestro plan Desde el Barrio “El Triunfo”



Con el acompañamiento de la Secretaría Distrital del Hábitat y el trabajo colaborativo de los habitantes del **barrio El Triunfo**, logramos realizar un proceso de identificación de las principales problemáticas o necesidades de nuestro territorio, así como de las acciones y estrategias de gestión para la transformación y el mejoramiento de nuestra calidad de vida.



Bajo el liderazgo de nuestra Secretaria **Nadya Milena Rangel Rada** y con la orientación del profesional **Gabriel Osorio de la Secretaría Distrital del Hábitat** realizamos recorridos, encuentros, entrevistas y talleres por el barrio, encontrando residentes que enriquecieron la construcción de la memoria y aportaron en la construcción de la cartografía barrial y en la elaboración de nuestro Plan.





Para la elaboración de nuestro Plan Barrial desde el Barrio “El Triunfo”, contamos con grandes aliados de la **Junta de Acción Comunal** y de la comunidad, pilares importantes para la construcción de la memoria del barrio.

01

Objetivo

Fomentar la apropiación territorial y la construcción de un hábitat sostenible y de calidad a través de un proceso de diálogo inclusivo y participativo con la comunidad y la ciudadanía, que permita el fortalecimiento de capacidades comunitarias de gestión y corresponsabilidad social en los territorios estratégicos para el Sector Hábitat.

02

Propósito

Facilitar herramientas a las comunidades para la identificación de las problemáticas o necesidades del territorio, así como para el diseño de acciones y estrategias de gestión para su transformación y el mejoramiento de la calidad de vida de sus habitantes.



03

Enfoques

Territorial
Planeación Participativa
Diálogo Ciudadano
Corresponsabilidad
Sostenibilidad
Diferencial
Desarrollo y Mejoramiento Integral

04

Participantes

Territorios priorizados por las intervenciones de la Secretaría Distrital del Hábitat.

Territorios que quieran desarrollar procesos de planeación participativa para la construcción social del hábitat.

BOGOTÁ
EL MEJOR HOGAR

Te enseñamos como construimos nuestro Plan Barrial

Acercamiento
Institucional y
Comunitario

Memoria
Barrial

Recorrido
Barrial

Cartografía
Barrial

Consolidación
Plan Barrial

Te invitamos a revisar la caja de herramientas, en la cual está el paso a paso para la construcción de un Plan Barrial.

ACERCAMIENTO INSTITUCIONAL Y COMUNITARIO.

Llevamos a cabo un encuentro de diálogo entre la comunidad y la Secretaría Distrital del Hábitat, donde pudimos conocer el propósito, la metodología, las fases y los instrumentos del componente Desde el Barrio y la Vereda. De esta manera definimos un cronograma de trabajo para construir nuestro Plan.

MEMORIA BARRIAL.

A través de entrevistas, encuestas y diálogos con los habitantes de la comunidad, reconstruimos nuestra historia, recopilamos anécdotas y experiencias significativas de nuestro territorio.

RECORRIDO BARRIAL.

Caminando sus calles, recogimos historias, identificamos lugares significativos, compartimos experiencias y empezamos a reconocer las necesidades de nuestro territorio.

CARTOGRAFIA BARRIAL.

En un encuentro de saberes y diálogo comunitario y a través de un mapa de nuestro territorio, identificamos las problemáticas, los recursos disponibles y los espacios de oportunidad de mejora.

CONSOLIDACIÓN PLAN BARRIAL.

A partir de toda la información recolectada, logramos construir una matriz de necesidades, propuestas y acciones de gestión.

Una vez definimos y clarificamos nuestras prioridades, logramos la construcción de nuestro Plan Barrial, el cual nos representa no solo desde nuestra historia y el pasado, sino también, muestra el presente que vivimos y en el futuro que deseamos.





**DESDE EL
BARRIO
Y LA VEREDA**

**...CONTAMOS
QUIÉNES SOMOS**



Aquí queda nuestro barrio



 **Selecciona el localizador y llévalo lo más cerca posible a tu barrio.**

Nuestro barrio El Triunfo está ubicado en la UPZ 67 El Lucero de Ciudad Bolívar. El Triunfo está situado cerca al barrio Lucero Bajo.



Así nació y creció nuestro barrio

"El barrio El Triunfo fue fundado en 1978, con la llegada de personas muy pobres al sector que empezaron a invadir los terrenos. Los primeros invasores fueron la familia Chacón y Gallego; luego llegaron Humberto Orozco y Salomón Franco, quienes hicieron ranchos de cartón y paroi (era llamada tela asfáltica, material de construcción que sirve para impermeabilizar) y empezaron a vender tierras".



"En Villa Gloria segundo sector, se quemaron 8 casas por este material y más adelante, hubo enfrentamientos entre los invasores y la fuerza pública y resultaron varios heridos y muertos. Los invasores organizaron grupos para medir lotes y la policía les tumbaba los cambuches construidos. Así se mantuvieron por un tiempo y poco a poco, aumentaron los habitantes del sector; Para escoger el nombre al barrio, idearon el lema "Venceremos o Triunfaremos" y dijeron: "por fin triunfamos", por lo cual, llamaron al barrio El Triunfo".





Así nació y creció nuestro barrio




"En aquel tiempo, para acceder al agua, tocaba ir a la quebrada Limas o al aljibe de nacimiento de agua del barrio Manitas, donde se lavaba; para tomar el agua, tocaba traerla con manguera desde la vereda Quiba y el tanque de Juan Pablo II. El servicio de luz no existía en aquel tiempo; se logró acceder a energía a través de alambre dulce y otros tipos de alambre desde San Francisco. Para mejorar las vías en el barrio, el señor Sinaí Díaz nos regalaba recebo que servía para aplanar las calles".


"En 1981, se conformó el comité de salud, los habitantes empezaron a hacer los hoyos que servían de baño. Ese año hubo un deslizamiento de tierra en Villa Gloria, se incendiaron 8 casas, no teníamos pavimento, no podía entrar el carro de bomberos ni ambulancia para auxiliar. En el mismo año, se hicieron piletas en todas las cuadras, pero era necesario trasnochar para poder recoger galones pequeños de agua. Cinco años después, el 18 de julio de 1986, fue aprobada la personería jurídica mediante Resolución No. 002048".

"En 1987, la señora Alejandrina Gómez fue la persona encargada de cuidar el lote que luego fue destinado para el salón comunal; el lote fue comprado por un valor de \$250 pesos durante la administración de Julián Taborda como presidente de la Junta de Acción Comunal y José A. Ruiz como parte del comité pro-unta, quienes fueron miembros de la primera JAC. Posteriormente, con el apoyo de la comunidad, se construyó el salón comunal. Se legalizo en 1991".


Así nació y creció nuestro barrio

An icon featuring a stylized clock face with a red and yellow center, and a blue rocket with a white arrow pointing upwards, symbolizing time and progress.

"En 1992, se logró la legalización de los servicios de agua, luz y teléfono que había sido luchada desde años atrás. En la administración de Julio Cesar Arenas y Ramón Alzate, se realizó la instalación del servicio de gas natural. En 1993, se gestionó el alcantarillado con el Fondo de Desarrollo Local y con el apoyo de la comunidad".

A yellow arrow pointing to the right, indicating the start of a new section.

"El barrio El triunfo fue legalizado en el año 1995 y en el año 1998, estando en la administración de la JAC Ramón Alzate, Conrado Ramírez, José Ruiz y Gerardo Osorio, Luis Cáceres, luchamos por la titulación de predios. Gracias a la administración de Enrique Peñalosa como Alcalde Mayor de Bogotá, en el año 2000, se hicieron las primeras 200 escrituras. Después se sacaron otras escrituras con la Caja de Vivienda Popular a título gratuito y se logró la pavimentación de la vía principal.

An icon showing a blue road curving through a landscape with brown houses, green trees, and a small dog, representing a neighborhood or community.

En cuanto al servicio de transporte público, en la misma administración se contaba con servicio de la empresa Universal de Transporte; luego, suspendieron su servicio y se logró la ruta de buses para San Fernando de la empresa Universal; se asignó la Ruta hasta la calle 170D con la empresa COOTRANSNIZA y con empresas de servicio exprés, se contaba con la ruta 271 por la Avenida Boyacá, que fueron retiradas más adelante, lo cual afectó la movilidad de la comunidad y generó la organización de un paro para la asignación de nuevas rutas".

Así nació y creció nuestro barrio



"En el 2013, se logró la remodelación del salón comunal con el apoyo del alcalde local Edgar Orlando Herrera y Ramón Alzate y demás directivos de la JAC; se logró, además, la construcción del alcantarillado de aguas lluvias en el año 2014 y, en el año 2015, se logró la instalación de los reductores de velocidad en la vía principal, debido a los múltiples accidentes que se presentaban.

Para mejorar la movilidad, el 21 de abril de 2014, colocaron la ruta SITP Verbenal – 20 de Julio y llegaron los alimentadores 6-12 desde el por-tal Tunal hasta el sector".

"El 20 de mayo de 2015 fue la asignación de las rutas que funcionan actualmente: la 361 de la empresa Nueva Transportadora (carrera 30 hasta Fontibón); por la Avenida 68 y la Carrera 10, hasta Engativá funcionan las rutas de Conalmicros y la empresa Cootranskenedy presta la ruta 624 del Verbenal del Sur hasta el 20 de Julio En el año 2016, se pavimentó la cuadra del salón comuna".



Lo que nos caracteriza



LA CAPACIDAD
DE SER GENTE
TRABAJADORA
QUE A PULZO
CONSTRUIMOS
ESTE BARRIO

“Somos gente aguerrida, gente echada pa´lante. Entre vecinos nos trasamos lo que somos hoy en dia. Siempre hubo unidad aun cuando gente de dudosa reputacion quizo meterse al barrio. Nos caracteriza la berraquera pasa cumplir lo que en comunidad nos proponemos”



Lo que nos gusta de nuestro barrio



Hay una historia en cada esquina de este barrio, anécdotas por contar, una lucha que hemos ganado, un “Triunfo”.



Casas de lata y paroi



Una familia del barrio El Triunfo



La gente del barrio El Triunfo



UN RECORRIDO...



**DESDE EL
BARRIO
Y LA VEREDA**



Un recorrido desde la voz de la comunidad



"Este barrio ha sido bendecido, gracias a la unión de muchas fuerzas y de un liderazgo comprometido hemos avanzado como hemos querido".

"Los representantes de la Junta de Acción Comunal son personas que han mantenido el compromiso heredado de sus padres y madres, algunos representantes activos son hijos de anteriores líderes".

"Este barrio es como un libro, cada calle es una hoja y en cada una se deposita una historia que es conocida o han sido invisibles, pero tienen algo que contar".


PENSANDO...



DESDE EL BARRIO Y LA VEREDA



Cartografía de nuestro barrio



Teníamos una cuadra cerrada que esta sin pavimentar y por ello, era usada como espacio para la delincuencia, porque se le facilitaba para esconderse entre los matorrales.

Hace un año dejamos que la alcaldía pasara maquinaria por esa zona, para disminuir ese factor de riesgo, sin embargo, luego de la intervención la calle se agrietó.



Tenemos una bella reserva ecológica, la Ronda de Quebradas Limas, es un lugar hermoso. Sin embargo, hay algunas personas que delinquen y que consumen y le dan un mal uso; además, nos arrojan basuras y escombros, dañan esta reserva tan bonita.



Tenemos un espacio amplio, unos lotes que en algún momento fueron viviendas, pero por riesgo se desalojaron, es un espacio bonito para actividades recreativas, un ecoparque saludable o una huerta.

Diagnóstico

Equipamientos y problemáticas de nuestro barrio.



NÚMERO DE EQUIPAMIENTOS IDENTIFICADOS.



A partir de la cartografía barrial realizada durante el desarrollo del componente Desde el Barrio y la Vereda, identificamos que nuestro barrio cuenta con 4 equipamientos en total.

PROBLEMÁTICAS Y OPORTUNIDADES IDENTIFICADAS.



Durante el desarrollo del componente Desde el Barrio y la Vereda, identificamos las siguientes problemáticas y oportunidades:

- Intervención en el espacio comunal.
- Mantenimiento de espacios comunes.
- Recuperación de quebrada.





PLAN TERRAZAS.

Subsidios asignados de mejoramiento de vivienda progresiva.




Acciones de la
Secretaría
Distrital del
Hábitat en tu
barrio.



PROPONIENDO...

DESDE EL
BARRIO
Y LA VEREDA



¿Qué encontramos y qué proponemos desde el barrio?



¿QUÉ ENCONTRAMOS?

En el salón comunal del barrio el Triunfo tiene un deterioro y vemos que puede haber un posible derrumbe del techo.

PROPUESTA: INTERVENCIÓN EN EL SALÓN COMUNAL

¿CÓMO LO HEMOS PENSADO?

Se propone la gestión y articulación con las entidades locales y distritales, para la adecuación y mantenimiento del techo del salón comunal. La comunidad podría apoyar con mano de obra para esta labor.

¿QUIÉNES PODRIAN INTERVENIR?

Consideramos que para esta propuesta se requiere de la participación de la **comunidad** y de las siguientes entidades: **Caja de Vivienda popular y Secretaria Distrital del Hábitat.**

¿Qué encontramos y qué proponemos desde el barrio?



¿QUÉ ENCONTRAMOS?

El arrojado de escombros, basuras y otros elementos como maderas, en zonas de influencia de la ciudadanía cercano al sector que desalojó el IDIGER. Manzana ubicada en Calle 69P No 18j. Esto genera un espacio de microbasurero generando plagas y vectores contaminantes. Los lotes que quedaron luego de la reubicación están vacíos y han sido mal usados, los han intentado invadir, no tienen vigilancia continua por parte de las entidades encargadas.

PROPUESTA: JORNADAS MIXTAS ENTRE COMUNIDAD E INSTITUCIONES

¿CÓMO LO HEMOS PENSADO?

1. Realizar jornadas masivas y constantes de limpieza donde la comunidad sea actor fundamental junto a las autoridades competentes, en este caso LIME y UAESP.
2. Control y seguridad sobre el territorio abandonado y que es competencia de las entidades estatales.
3. Jornadas pedagógicas de sensibilización para el no arrojado de basuras y escombros.

¿QUIÉNES PODRIAN INTERVENIR?

Consideramos que en para esta propuesta sea integral se requiere que la comunidad participe activamente y la intervención de las siguientes entidades:

1. **Alcaldía Local de Ciudad Bolívar, Caja de Vivienda Popular, Instituto Distrital de Gestión de Riesgos y Cambio Climático (IDIGER), Unidad Administrativa Especial de Servicios Públicos (UAESP).**
2. **Policía Metropolitana de Bogotá.**
3. **(i) Alcaldía Local de Ciudad Bolívar; (ii) Secretaría de Salud.**

¿Qué encontramos y qué proponemos desde el barrio?



¿QUÉ ENCONTRAMOS?

En la Ronda de quebrada limas sector el triunfo frente a escuela manitas. Sector el triunfo limpieza mancomunada por comunidad y apoyo total de entidades, piden podar árboles pues se presta para escondite para consumo o de personas que gustan robar en el sector.

PROPUESTA: RECUPERACIÓN DE LA QUEBRADA LIMAS

¿CÓMO LO HEMOS PENSADO?

Jornada de limpieza de la quebrada, que sea mixta entre las entidades de orden público y la comunidad, para invertir de manera profunda y estructural esta zona tan afectada con recolección de basuras, separación de residuos, equilibrar y generar una reserva de ciudad y ambiente sano para la comunidad en general y visitantes que deseen conocer.

¿QUIÉNES PODRIAN INTERVENIR?

Consideramos que se hace necesaria la participación y apropiación de la comunidad, así como la intervención de la Empresa de Acueducto y Alcantarillado de Bogotá.

**Ahora que ya conocemos qué se necesita
y qué se debe hacer, es el momento de actuar.**

Aquí inicia la gestión





Hacemos de Bogotá, el mejor hogar



ALCALDÍA MAYOR
DE BOGOTÁ D.C.

SECRETARÍA DEL
HÁBITAT

