

#DesdeElBarrio



DESDE EL BARRIO Y LA VEREDA

Hacemos de Bogotá, el mejor hogar

Barrio:

LA GLORIA

Localidad:

San Cristóbal





ALCALDÍA MAYOR
DE BOGOTÁ D.C.

Claudia Nayibe López Hernández
Alcaldesa Mayor de Bogotá

Nadya Milena Rangel Rada
Secretaria Distrital del Hábitat

Juan Carlos Arbeláez
Subsecretario de Coordinación Operativa

Milton Javier Latorre Mariño
**Subdirector de Participación y
Relaciones con la Comunidad**

Julián Forero Rincón
Subdirector de Barrios

Manuel Alfonso Rincón Ramírez
Jefe de Oficina Asesora de Comunicaciones

Equipo Metodológico

Zulma Janneth López Cubides
Diego Armando Rodríguez Panqueva
Milena Carolina Castellanos Pinilla
Angie Lizeth Castellanos Vargas
Cesar Camilo Castro Llanos
José Gabriel Osorio Álvarez
Adriana Alejandra Valencia Ome
Fernando Zuluaga Flórez

Junta de Acción Comunal
Barrio La Gloria

Diseño y diagramación
Camilo Gómez Cárdenas

2023

Te presentamos nuestro plan Desde el Barrio “LA GLORIA”



Con el acompañamiento de la Secretaría Distrital del Hábitat y el trabajo colaborativo de los habitantes del **barrio La Gloria**, logramos realizar un proceso de identificación de las principales problemáticas o necesidades de nuestro territorio, así como de las acciones y estrategias de gestión para la transformación y el mejoramiento de nuestra calidad de vida.



Bajo el liderazgo de nuestra Secretaria **Nadya Milena Rangel Rada de la Secretaría Distrital del Hábitat** realizamos recorridos, encuentros, entrevistas y talleres por el barrio, encontrando residentes que enriquecieron la construcción de la memoria y aportaron en la construcción de la cartografía barrial y en la elaboración de nuestro Plan.





Para la elaboración de nuestro Plan Barrial desde el barrio “La Gloria”, contamos con grandes aliados como pilar importante para la construcción de la memoria del barrio y la colaboración incondicional de la **comunidad que nos acompañaron.**

01

Objetivo

Fomentar la apropiación territorial y la construcción de un hábitat sostenible y de calidad a través de un proceso de diálogo inclusivo y participativo con la comunidad y la ciudadanía, que permita el fortalecimiento de capacidades comunitarias de gestión y corresponsabilidad social en los territorios estratégicos para el Sector Hábitat.

02

Propósito

Facilitar herramientas a las comunidades para la identificación de las problemáticas o necesidades del territorio, así como para el diseño de acciones y estrategias de gestión para su transformación y el mejoramiento de la calidad de vida de sus habitantes.



03

Enfoques

Territorial
Planeación Participativa
Diálogo Ciudadano
Corresponsabilidad
Sostenibilidad
Diferencial
Desarrollo y Mejoramiento Integral

04

Participantes

Territorios priorizados por las intervenciones de la Secretaría Distrital del Hábitat.

Territorios que quieran desarrollar procesos de planeación participativa para la construcción social del hábitat.

BOGOTÁ
EL MEJOR HOGAR

Te enseñamos como construimos nuestro Plan Barrial

Acercamiento
Institucional y
Comunitario

Memoria
Barrial

Recorrido
Barrial

Cartografía
Barrial

Consolidación
Plan Barrial

Te invitamos a revisar la caja de herramientas, en la cual está el paso a paso para la construcción de un Plan Barrial.

ACERCAMIENTO INSTITUCIONAL Y COMUNITARIO.

Llevamos a cabo un encuentro de diálogo entre la comunidad y la Secretaría Distrital del Hábitat, donde pudimos conocer el propósito, la metodología, las fases y los instrumentos del componente Desde el Barrio y la Vereda. De esta manera definimos un cronograma de trabajo para construir nuestro Plan.

MEMORIA BARRIAL.

A través de entrevistas, encuestas y diálogos con los habitantes de la comunidad, reconstruimos nuestra historia, recopilamos anécdotas y experiencias significativas de nuestro territorio.

RECORRIDO BARRIAL.

Caminando sus calles, recogimos historias, identificamos lugares significativos, compartimos experiencias y empezamos a reconocer las necesidades de nuestro territorio.

CARTOGRAFIA BARRIAL.

En un encuentro de saberes y diálogo comunitario y a través de un mapa de nuestro territorio, identificamos las problemáticas, los recursos disponibles y los espacios de oportunidad de mejora.

CONSOLIDACIÓN PLAN BARRIAL.

A partir de toda la información recolectada, logramos construir una matriz de necesidades, propuestas y acciones de gestión.

Una vez definimos y clarificamos nuestras prioridades, logramos la construcción de nuestro Plan Barrial, el cual nos representa no solo desde nuestra historia y el pasado, sino también, muestra el presente que vivimos y en el futuro que deseamos.



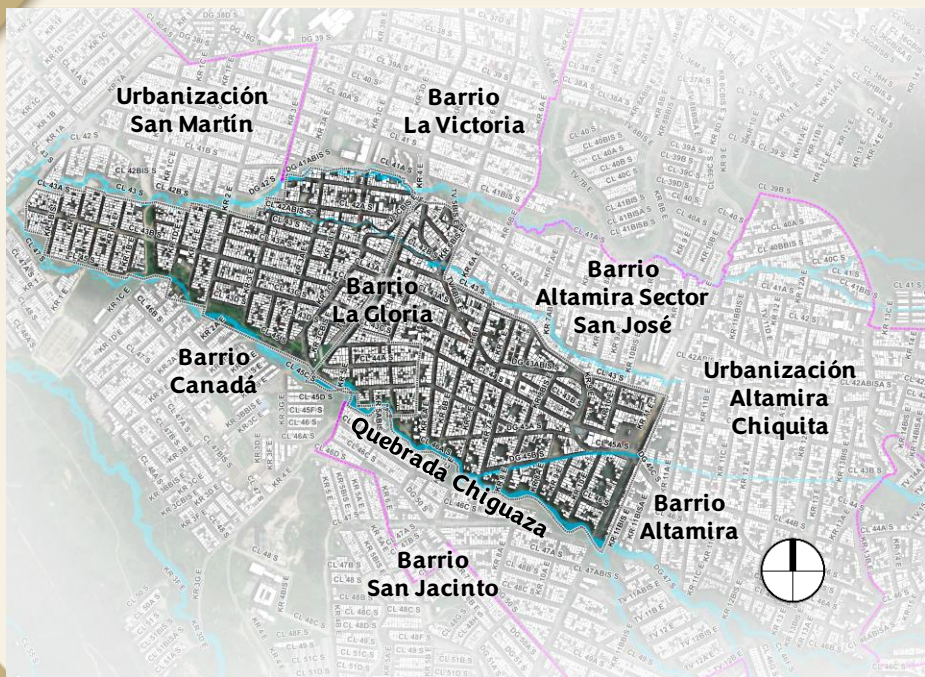


**DESDE EL
BARRIO
Y LA VEREDA**

**...CONTAMOS
QUIÉNES SOMOS**



Aquí queda nuestro barrio



Nuestro barrio La Gloria, ubicado en la Localidad 4º en la UPZ 50 La Gloria. Quedando entre e barrio San Jose Sur Oriental y la Quebrada Aguamonte; por la parte superior con la Carrera 11 Este.



 **Selecciona el localizador y llévalo lo más cerca posible a tu barrio.**



Así nació y creció nuestro barrio

"Los primeros fundadores fueron llegando aproximadamente en el año 1959,

En ese momento era solo monte y potrero, "parecía pura jungla" y solo habían haciendas y cebollales".



"Para poder conseguir agua potable debíamos ir a las pilas de agua o a los aljibes.

Pero para lavar su ropa lo hacían en la quebrada".

"Para poder cocinar empezamos en leña; pero en el año 1970 pasamos al carbón para seguir avanzando y en el año 1980 pasaron al cocinol.

Hasta poder obtener el cilindro de gas y luego el servicio de gas para la casa".



Así nació y creció nuestro barrio



"Cuando fuimos asentándonos en nuestro barrio, este estaba:

sin servicios públicos
sin vías pavimentadas
Sin acueducto

Para poder tener luz, al principio era con lámparas de petróleo".

"Para poder conseguir transporte al principio debíamos caminar hasta el 20 de Julio que era hasta donde llegaba el transporte.

Luego ya pusieron rutas hasta columnas y ahí ya era más fácil llegar a coger el bus".



"El nombre del barrio algunos refieren que fue porque la hija del fundador se llamaba Gloria y le puso así; otros dicen que porque como debían caminar tanto al llegar decían llegamos a la Gloria"

Lo que nos caracteriza



- ➔ Serviciales
- ➔ Unidos
- ➔ Amables
- ➔ Buenos lideres
- ➔ Unidos
- ➔ Solidarios

“Nuestro barrio es una familia completa, una comunidad que tratamos de mantenernos unidos”

“Bastante poblado, los habitantes en su mayoría son adultos mayores”

” Acogedor pero no tiene quien dirija actividades lúdicas para la comunidad”



Lo que nos gusta de nuestro barrio



Nuestros colegios son una parte importante de lo que buscamos para ayudar y apoyar a los jóvenes y adolescentes.

Deseamos que nuestros jóvenes salgan adelante y no tomen malas decisiones.



UN RECORRIDO...



**DESDE EL
BARRIO
Y LA VEREDA**



Un recorrido desde la voz de la comunidad



Dentro de nuestro barrio somos muy unidos y nos gusta que podemos compartir torneos de futbol, misas de la iglesia entre otros eventos en la cancha.

Caminando por nuestro barrio es importante para nosotros que las personas que tienen su casa como lugar de almacenaje de reciclaje sean controlados y visitados por las entidades.

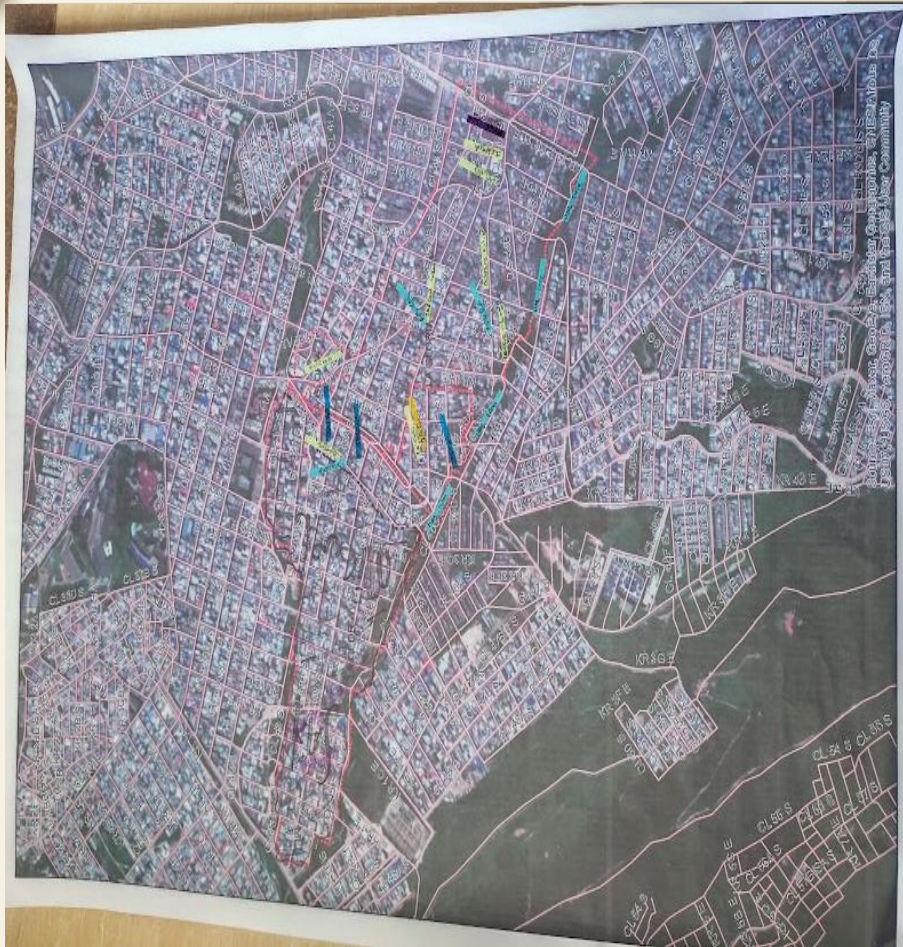
Para nosotros es muy importante el poder recuperar y cuidar la quebrada ya que son parte de nuestra historia y de nuestro barrio.

PENSANDO...

DESDE EL BARRIO Y LA VEREDA



Cartografía de nuestro barrio



Tenemos fallas en el transporte público, pero esperamos que, con las mejoras del Cable Aéreo, todo cambie porque el transporte es escaso para la población que vive en el sector



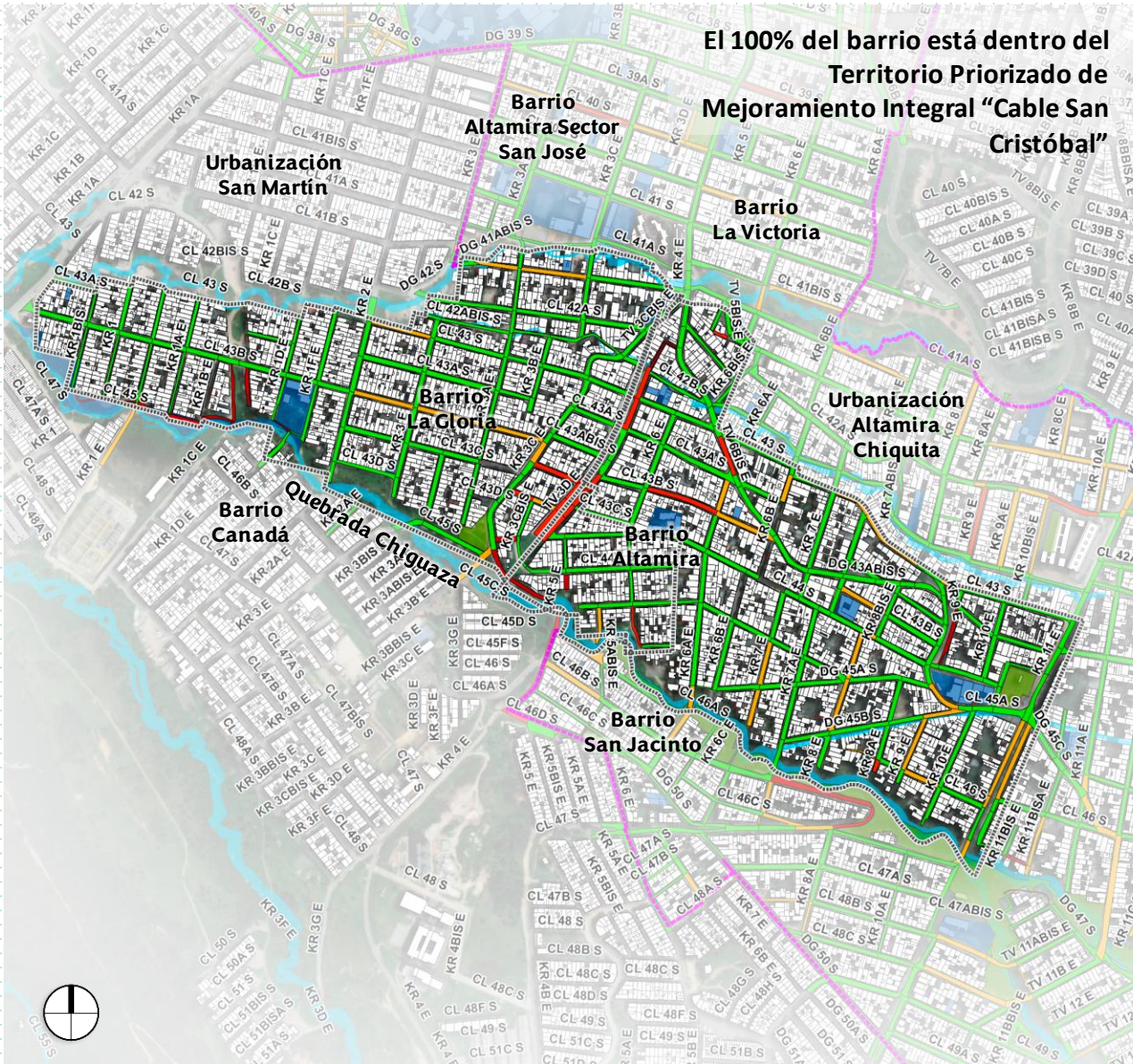
Contamos en el sector con varios colegios, varios jardines del ICBF para nuestra niñez y adolescencia del barrio y del sector.



En nuestro barrio contamos con nuestra cancha que hemos ido mejorando aunque tiene aun grandes problemáticas de venta y consumo de SPA

Diagnóstico

vías, parques y equipamientos de tu barrio.



ESTADO DE LAS VÍAS.

En tu barrio hay 315 vías en total, de las cuales:

- 240 están en buen estado.
- 43 están en estado regular.
- 17 están en mal estado.
- 15 están sin construir.



ESTADO DE LOS PARQUES.

En tu barrio hay 2 parques en total, de los cuales:

- 1 está en buen estado.
- 1 está en mal estado.



ESTADO DE LOS EQUIPAMIENTOS.

En tu barrio hay 12 equipamientos en total, de los cuales:

- 9 están en buen estado.
- 1 está en estado regular.
- 2 No Aplican.



PROBLEMÁTICAS Y OPORTUNIDADES IDENTIFICADAS.

- 1 Punto crítico de aseo.
- 1 Punto crítico de seguridad.



Acciones de la
Secretaría
Distrital del
Hábitat en tu
barrio.



PLAN TERRAZAS.

1 Subsidio asignado de mejoramiento de vivienda progresiva.

PROPONIENDO...

DESDE EL BARRIO Y LA VEREDA



¿Qué encontramos y qué proponemos desde el barrio?



¿QUÉ ENCONTRAMOS?

tenemos invasión del espacio público por los carros y vendedores de los locales, generando que la gente camine por la vía vehicular.

PROPUESTA: RECUPERACIÓN DE LOS ANDENES

¿CÓMO LO HEMOS PENSADO?

Deseamos que se haga una socialización o intervención en donde se explique la importancia de no estacionar en la vía, así como con las personas (dueños y empleados) de los locales ya que en el barrio contamos con población con discapacidad y adulto mayor, pero también mucho niño.

¿QUIÉNES PODRIAN INTERVENIR?

Consideramos que se hace necesaria la articulación con entidades tales como la Alcaldía Local, la Unidad de Mantenimiento Vial y el Instituto de Desarrollo Urbano.

¿Qué encontramos y qué proponemos desde el barrio?



¿QUÉ ENCONTRAMOS?

Esquinas que son puntos críticos de basuras, en donde afecta a la comunidad por temas de roedores.

PROPUESTA: BARRIO SIN BASURAS

¿CÓMO LO HEMOS PENSADO?

Con campañas pedagógicas sobre reciclaje, información sobre los horarios de recolección de basuras, capacitación sobre prácticas de separación en la fuente, disposición y manejo adecuado de residuos sólidos.

¿QUIÉNES PODRIAN INTERVENIR?

Sera tarea de la comunidad que lo que se realice se mantenga limpio y para su estudio y ejecución se hace necesario contar con la articulación de entidades tales como: **Alcaldía Local, PromoAmbiental Distrito S.A.S y UAESP.**

¿Qué encontramos y qué proponemos desde el barrio?



¿QUÉ ENCONTRAMOS?

Aún tenemos en nuestro barrio algunas calles que no han recibido ningún tipo de intervención, lo que desmejora la calidad de vida de la comunidad.

PROPUESTA: RECUPERACIÓN DE LA MALLA VIAL

¿CÓMO LO HEMOS PENSADO?

Deseamos que las pocas vías que están sin pavimentar o con huecos y desniveles, se puedan arreglar ya que contamos con población con discapacidad (invidentes) y adultos mayores que han sufrido caídas.

¿QUIÉNES PODRIAN INTERVENIR?

Consideramos que se hace necesaria la articulación con entidades tales como la Alcaldía Local, la Unidad de Mantenimiento Vial y el Instituto de Desarrollo Urbano.

¿Qué encontramos y qué proponemos desde el barrio?



¿QUÉ ENCONTRAMOS?

Encontramos que por la quebrada hay cambuches y permanecen los habitantes de calle que venden y consumen SPA.

PROPUESTA: BARRIO SIN SPA Y SIN CAMBUCHES

¿CÓMO LO HEMOS PENSADO?

Que se haga control de los cambuches y habitantes de calle y que se realice constantes limpiezas por la quebrada para tenerla limpia y recuperar el sendero ecológico.

¿QUIÉNES PODRIAN INTERVENIR?

Identificamos que se hace necesario articular acciones con la Alcaldía Local, Policía Local, Secretaria de Salud y Secretaria de Integración Social, PromoAmbiental, UAESP.

¿Qué encontramos y qué proponemos desde el barrio?



¿QUÉ ENCONTRAMOS?

Tenemos esta montaña en la cual tenemos arriba un parque, pero por abajo no tenemos andén .

PROPUESTA: MURO DE CONTENCIÓN

¿CÓMO LO HEMOS PENSADO?

Que de ser posible se pongan un bloque de contención de las montañas que están al lado de la avenida la gloria y se deje un andén para el tránsito de nuestra comunidad.

¿QUIÉNES PODRIAN INTERVENIR?

Identificamos que se hace necesario articular acciones con la Alcaldía Local, la Unidad de Mantenimiento Vial y el Instituto de Desarrollo Urbano.

**Ahora que ya conocemos qué se necesita
y qué se debe hacer, es el momento de actuar.**

Aquí inicia la gestión





Hacemos de Bogotá, el mejor hogar



ALCALDÍA MAYOR
DE BOGOTÁ D.C.

SECRETARÍA DEL
HÁBITAT

