

#DesdeElBarrio



DESDE EL BARRIO Y LA VEREDA

Hacemos de Bogotá, el mejor hogar

Barrio:

EL JARDÍN

Localidad:

Bosa





ALCALDÍA MAYOR
DE BOGOTÁ D.C.

Claudia Nayibe López Hernández
Alcaldesa Mayor de Bogotá

Nadya Milena Rangel Rada
Secretaria Distrital del Hábitat

Juan Carlos Arbeláez
Subsecretario de Coordinación Operativa

Milton Javier Latorre Mariño
**Subdirector de Participación y
Relaciones con la Comunidad**

Julián Forero Rincón
Subdirector de Barrios

Manuel Alfonso Rincón Ramírez
Jefe de Oficina Asesora de Comunicaciones

Equipo Metodológico

Zulma Janneth López Cubides
Diego Armando Rodríguez Panqueva
Milena Carolina Castellanos Pinilla
Angie Lizeth Castellanos Vargas
Cesar Camilo Castro Llanos
José Gabriel Osorio Álvarez
Adriana Alejandra Valencia Ome
Fernando Zuluaga Flórez

Junta de Acción Comunal
Barrio El Jardín

Diseño y diagramación
Camilo Gómez Cárdenas

2023

Te presentamos nuestro plan Desde el Barrio “El Jardín”



Con el acompañamiento de la Secretaría Distrital del Hábitat y el trabajo colaborativo de los habitantes del **barrio El Jardín**, logramos realizar un proceso de identificación de las principales problemáticas o necesidades de nuestro territorio, así como de las acciones y estrategias de gestión para la transformación y el mejoramiento de nuestra calidad de vida.



Bajo el liderazgo de nuestra Secretaria **Nadya Milena Rangel Rada de la Secretaría Distrital del Hábitat** realizamos recorridos, encuentros, entrevistas y talleres por el barrio, encontrando residentes que enriquecieron la construcción de la memoria y aportaron en la construcción de la cartografía barrial y en la elaboración de nuestro Plan.





Para la elaboración de nuestro Plan Barrial desde el Barrio “El Jardín”, contamos con grandes aliados como pilar importante para la construcción de la memoria del barrio y su colaboración incondicional del presidente de la **JAC El Señor Marcos Romero, de la Señora Sobeida Rodríguez y del Señor Gustavo Blanco y los diferentes dignatarios que nos acompañaron.**

01

Objetivo

Fomentar la apropiación territorial y la construcción de un hábitat sostenible y de calidad a través de un proceso de diálogo inclusivo y participativo con la comunidad y la ciudadanía, que permita el fortalecimiento de capacidades comunitarias de gestión y corresponsabilidad social en los territorios estratégicos para el Sector Hábitat.

02

Propósito

Facilitar herramientas a las comunidades para la identificación de las problemáticas o necesidades del territorio, así como para el diseño de acciones y estrategias de gestión para su transformación y el mejoramiento de la calidad de vida de sus habitantes.



03

Enfoques

Territorial
Planeación Participativa
Diálogo Ciudadano
Corresponsabilidad
Sostenibilidad
Diferencial
Desarrollo y Mejoramiento Integral

04

Participantes

Territorios priorizados por las intervenciones de la Secretaría Distrital del Hábitat.

Territorios que quieran desarrollar procesos de planeación participativa para la construcción social del hábitat.

BOGOTÁ
EL MEJOR HOGAR

Te enseñamos como construimos nuestro Plan Barrial

Acercamiento
Institucional y
Comunitario

Memoria
Barrial

Recorrido
Barrial

Cartografía
Barrial

Consolidación
Plan Barrial

ACERCAMIENTO INSTITUCIONAL Y COMUNITARIO.

Llevamos a cabo un encuentro de diálogo entre la comunidad y la Secretaría Distrital del Hábitat, donde pudimos conocer el propósito, la metodología, las fases y los instrumentos del componente Desde el Barrio y la Vereda. De esta manera definimos un cronograma de trabajo para construir nuestro Plan.

MEMORIA BARRIAL.

A través de entrevistas, encuestas y diálogos con los habitantes de la comunidad, reconstruimos nuestra historia, recopilamos anécdotas y experiencias significativas de nuestro territorio.

RECORRIDO BARRIAL.

Caminando sus calles, recogimos historias, identificamos lugares significativos, compartimos experiencias y empezamos a reconocer las necesidades de nuestro territorio.

CARTOGRAFIA BARRIAL.

En un encuentro de saberes y diálogo comunitario y a través de un mapa de nuestro territorio, identificamos las problemáticas, los recursos disponibles y los espacios de oportunidad de mejora.

CONSOLIDACIÓN PLAN BARRIAL.

A partir de toda la información recolectada, logramos construir una matriz de necesidades, propuestas y acciones de gestión.

Una vez definimos y clarificamos nuestras prioridades, logramos la construcción de nuestro Plan Barrial, el cual nos representa no solo desde nuestra historia y el pasado, sino también, muestra el presente que vivimos y en el futuro que deseamos.

Te invitamos a revisar la caja de herramientas, en la cual está el paso a paso para la construcción de un Plan Barrial.





DESDE EL BARRIO Y LA VEREDA

...CONTAMOS QUIÉNES SOMOS



Aquí queda nuestro barrio



Nuestro barrio El Jardín está ubicado en la localidad 7 en la UPZ 85 Bosa Central.

Colinda por el norte con el barrio San Eugenio, por el sur con la urbanización San Diego, por el occidente con el barrio San Eugenio II y por el oriente con el barrio Getsemani.



 **Selecciona el localizador y llévalo lo más cerca posible a tu barrio.**



Así nació y creció nuestro barrio

Nuestra historia como barrio inició hacia el año 1986 en predios de la vereda San José, la finca se llamaba “El Jardín”.

“Antes de ser nuestro barrio, era una finca.”



Como nuestro barrio antes era una vereda, poco a poco fuimos construyendo nuestro barrio. Recordamos cómo “Echábamos pica y pala” para traer agua cuando no teníamos servicios públicos.

En 1986 ya se empezó a vender por lotes y se empezaron a construir las primeras casas.



Así nació y creció nuestro barrio



En los inicios del barrio, recordamos como debíamos ir a traer agua de una “Pila”; es por eso que uno de los logros importantes fue tramitar y tener servicios públicos.

Nos sentimos muy orgullosos de habernos esforzado por mucho tiempo, para tener vías de acceso que conectaran el barrio. “Antes se tenía que caminar mucho para coger un bus”. Ahora tenemos vías de acceso y calles pavimentadas, aunque faltan algunas, pero se ha ido poniendo más bonito.



Entre los vecinos construimos el salón comunal, y lo hemos ido arreglando poco a poco.

Así nació y creció nuestro barrio



Quando llegamos, no teníamos alcantarillados, ni siquiera calles, nos faltaba de todo.

¡Es por eso que quiero mucho a mi barrio!

“Recuerda vecina que vive en el barrio hace 34 años”.

Gracias a la Secretaria Distrital del Hábitat y las actividades de fachada y embellecimiento con color, el barrio ha tenido mejoras y se ve más agradable y bonito.



Uno de los desafíos actuales en nuestro barrio es que, aunque varios vecinos ya poseen las escrituras de sus casas, todavía falta completar el proceso para otros.



Lo que nos caracteriza



“En la gran mayoría los vecinos somos personas amables, trabajadores y en ocasiones indiferentes”

“Somos un barrio que nos unimos en momentos de dificultad y buscamos como entre todos poder ayudarnos”

“La gente del sur comparte, nosotros somos una familia”



Lo que nos gusta de nuestro barrio



La cancha que construimos en nuestro barrio ha sido lugar de unión entre vecinos.

Lugar de diversión y trabajo en equipo en diferentes eventos que hemos tenido. Nuestro desafío es mejorarla y cuidarla.



UN RECORRIDO...



DESDE EL BARRIO Y LA VEREDA



Un recorrido desde la voz de la comunidad



Reconocemos y valoramos nuestro salón comunal, el cual fue pintado gracias a la estrategia de embellecimiento con color de la Secretaría Distrital de Hábitat.

Nuestro barrio está ubicado en medio de los barrios de San Eugenio y Getsemaní, lo que nos hace sentir como el barrio más grande; es por esta razón que somos solidarios y compartimos con los habitantes de los barrios vecinos.

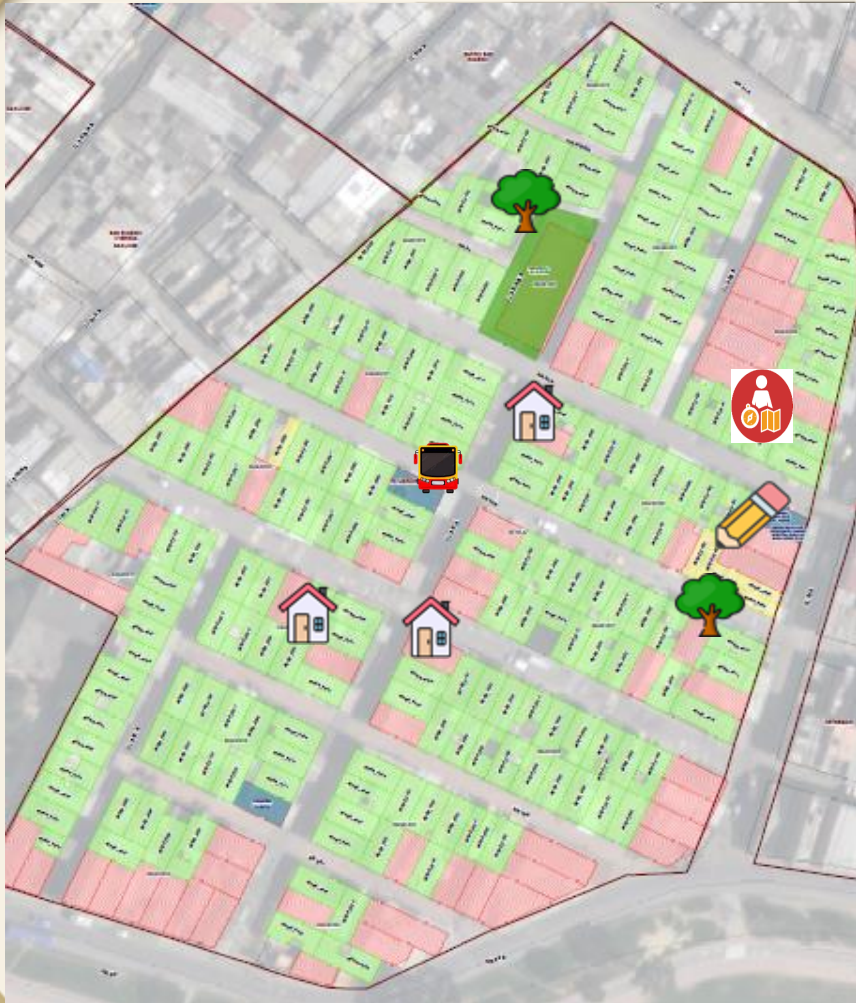
Tenemos una cancha que es parte de la historia del barrio y donde hacemos normalmente eventos para compartir.

PENSANDO...

DESDE EL BARRIO Y LA VEREDA



Cartografía de nuestro barrio



Está en marcha el plan terrazas para algunas casas del barrio, lo que ha generado grandes expectativas y mucha motivación en los habitantes.



Tenemos buen transporte público que nos ayuda en la movilidad, pero hace falta un semáforo que ayude con el cruce de la calle.



Tenemos una cancha de fútbol y un parque de niños que necesita mejoras para poder hacer uso de él.

Cartografía de nuestro barrio



Identificamos la necesidad de un semáforo o mejoramiento de los reductores de velocidad, que sean ubicados en la vía principal, ya que es difícil cruzar la avenida para los peatones.



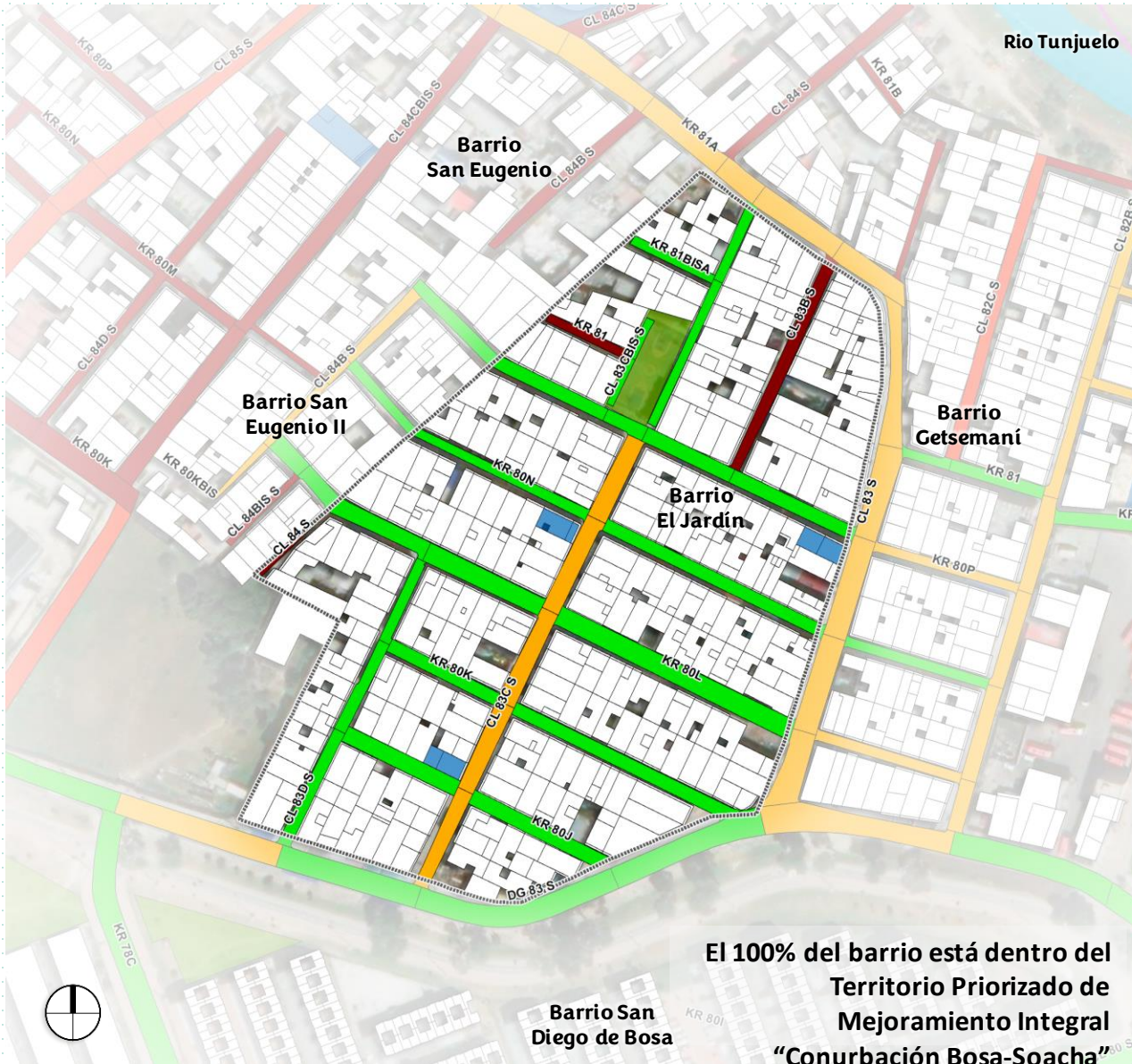
Durante la construcción del ejercicio de cartografía, identificamos que es importante generar espacios de sensibilización y conciencia del cuidado de nuestro barrio.



Estamos ubicados en medio de los barrios de San Eugenio y Getsemaní.

Diagnóstico

vías, parques y equipamientos de tu barrio.



ESTADO DE LAS VÍAS.

En tu barrio hay 30 vías en total, de las cuales:

- 22 están en buen estado.
- 6 están en estado regular.
- 2 están sin construir.



ESTADO DE LOS PARQUES.

En tu barrio hay 1 parque en total:

- 1 están en estado regular.



ESTADO DE LOS EQUIPAMIENTOS.

En tu barrio hay 3 equipamientos en total, de los cuales:

- 2 están en buen estado.
- 1 No Aplica.



PROBLEMÁTICAS Y OPORTUNIDADES IDENTIFICADAS.

- 2 puntos críticos de aseo.



Acciones de la Secretaría Distrital del Hábitat en tu barrio.




CALLES Y ESPACIOS MÁGICOS.

Intervención de embellecimiento con color, con 142 fachadas embellecidas equivalentes a 6.042 m², así como 4 murales de 190,29 m² intervenidos y 1 Calle mágica.



MEJORAMIENTO DE VIVIENDA.

25 Hogares con mejoramientos de vivienda entregados.



PROPONIENDO...

DESDE EL
BARRIO
Y LA VEREDA



¿Qué encontramos y qué proponemos desde el barrio?



¿QUÉ ENCONTRAMOS?

Nuestro barrio solo tiene este espacio de parque para los niños y jóvenes del sector. El parque no está en buen estado, es por eso que queremos arreglarlo.

PROPUESTA: NUESTRO PARQUE 2.0

¿CÓMO LO HEMOS PENSADO?

Creemos que, en futuras convocatorias institucionales, podemos aplicar a ofertas que nos permita mejorar el parque.

¿QUIÉNES PODRIAN INTERVENIR?

Será tarea de la comunidad conocer futuras convocatorias para aplicar y articularnos como comunidad con entidades como el Instituto Distrital de Recreación y Deporte y Alcaldía Local.

¿Qué encontramos y qué proponemos desde el barrio?



¿QUÉ ENCONTRAMOS?

En la vía de acceso del transporte público, nos encontramos con un punto crítico de basuras.

Es un punto con problemas de acumulación de basuras que constantemente se ve afectado.

PROPUESTA: LIBRE DE BASURAS

¿CÓMO LO HEMOS PENSADO?

Debemos llevar a cabo la recuperación del espacio público con el apoyo de la comunidad y la entidad competente. También hemos considerado que una vez que este espacio público sea recuperado, podremos plantar árboles y convertirlo en un lugar agradable para todos.

¿QUIÉNES PODRIAN INTERVENIR?

Identificamos que será necesario la articulación con la Alcaldía Local, Secretaria Distrital de Ambiente (SDA), LIME y Unidad Administrativa Especial de Servicios Públicos (UAESP).

¿Qué encontramos y qué proponemos desde el barrio?



¿QUÉ ENCONTRAMOS?

Dentro del barrio, existen 4 bares que afectan la tranquilidad del mismo debido al exceso de ruido y las peleas que se generan por el consumo de alcohol.

PROPUESTA: MÚSICA REGULADA

¿CÓMO LO HEMOS PENSADO?

Que se haga control por parte de las entidades que corresponda ayudando a que las personas estén más tranquilas en horas de la noche

¿QUIÉNES PODRIAN INTERVENIR?

Identificamos que la **Alcaldía Local**, **Policía Local** y **Secretaría de Gobierno** serían las entidades con las cuales debemos articular estas acciones.

**Ahora que ya conocemos qué se necesita
y qué se debe hacer, es el momento de actuar.**

Aquí inicia la gestión





Hacemos de Bogotá, el mejor hogar



ALCALDÍA MAYOR
DE BOGOTÁ D.C.

SECRETARÍA DEL
HÁBITAT

