

#DesdeElBarrio



# DESDE EL BARRIO Y LA VEREDA

Hacemos de Bogotá, el mejor hogar

**Barrio:**

DIANA TURBAY –  
SECTOR EL VALLE

**Localidad:**

Rafael Uribe Uribe





ALCALDÍA MAYOR  
DE BOGOTÁ D.C.

Claudia Nayibe López Hernández  
**Alcaldesa Mayor de Bogotá**

Nadya Milena Rangel Rada  
**Secretaria Distrital del Hábitat**

Juan Carlos Arbeláez  
**Subsecretario de Coordinación Operativa**

Milton Javier Latorre Mariño  
**Subdirector de Participación y  
Relaciones con la Comunidad**

Julián Forero Rincón  
**Subdirector de Barrios**

Manuel Alfonso Rincón Ramírez  
**Jefe de Oficina Asesora de Comunicaciones**

**Equipo Metodológico**

Zulma Janneth López Cubides  
Diego Armando Rodríguez Panqueva  
Milena Carolina Castellanos Pinilla  
Angie Lizeth Castellanos Vargas  
Cesar Camilo Castro Llanos  
José Gabriel Osorio Álvarez  
Adriana Alejandra Valencia Ome  
Fernando Zuluaga Flórez

**Junta de Acción Comunal**  
Barrio Diana Turbay – Sector El Valle

**Diseño y diagramación**  
Camilo Gómez Cárdenas

**2023**

Te presentamos nuestro plan  
Desde el Barrio

## “Diana Turbay - Sector El Valle”



Con el acompañamiento de la Secretaría Distrital del Hábitat y el trabajo colaborativo de los habitantes del **barrio Diana Turbay - Sector El Valle**, logramos realizar un proceso de identificación de las principales problemáticas o necesidades de nuestro territorio, así como de las acciones y estrategias de gestión para la transformación y el mejoramiento de nuestra calidad de vida.



SECRETARÍA DEL  
HÁBITAT



Bajo el liderazgo de nuestra Secretaria **Nadya Milena Rangel Rada** y con la orientación de la profesional **Milena Castellanos de la Secretaría Distrital del Hábitat** realizamos recorridos, encuentros, entrevistas y talleres por el barrio, encontrando residentes que enriquecieron la construcción de la memoria y aportaron en la construcción de la cartografía barrial y en la elaboración de nuestro Plan.





Para la elaboración de nuestro Plan Barrial desde el barrio “Diana Turbay – Sector El Valle”, contamos con grandes aliados y pilares importantes para la construcción de la memoria del barrio, con la colaboración incondicional del presidente de la **JAC Carlos Saucedo y los dignatarios, Deisy Espinosa, Astrid Lemus Jiménez y José Pio Rojas**, así como de las residentes del barrio **Jennyfer Saucedo y Camila Saucedo**, así como de muchos otros residentes y de los dignatarios de la **JAC El Rincón del Valle**, quienes nos brindaron sus valiosos aportes.

01

## Objetivo

Fomentar la apropiación territorial y la construcción de un hábitat sostenible y de calidad a través de un proceso de diálogo inclusivo y participativo con la comunidad y la ciudadanía, que permita el fortalecimiento de capacidades comunitarias de gestión y corresponsabilidad social en los territorios estratégicos para el Sector Hábitat.

02

## Propósito

Facilitar herramientas a las comunidades para la identificación de las problemáticas o necesidades del territorio, así como para el diseño de acciones y estrategias de gestión para su transformación y el mejoramiento de la calidad de vida de sus habitantes.



03

## Enfoques

Territorial  
Planeación Participativa  
Diálogo Ciudadano  
Corresponsabilidad  
Sostenibilidad  
Diferencial  
Desarrollo y Mejoramiento Integral

04

## Participantes

Territorios priorizados por las intervenciones de la Secretaría Distrital del Hábitat.

Territorios que quieran desarrollar procesos de planeación participativa para la construcción social del hábitat.

**BOGOTÁ**  
EL MEJOR HOGAR

# Te enseñamos como construimos nuestro Plan Barrial

Acercamiento  
Institucional y  
Comunitario

Memoria  
Barrial

Recorrido  
Barrial

Cartografía  
Barrial

Consolidación  
Plan Barrial



## ACERCAMIENTO INSTITUCIONAL Y COMUNITARIO.

Llevamos a cabo un encuentro de diálogo entre la comunidad y la Secretaría Distrital del Hábitat, donde pudimos conocer el propósito, la metodología, las fases y los instrumentos del componente Desde el Barrio y la Vereda. De esta manera definimos un cronograma de trabajo para construir nuestro Plan.



## MEMORIA BARRIAL.

A través de entrevistas, encuestas y diálogos con los habitantes de la comunidad, reconstruimos nuestra historia, recopilamos anécdotas y experiencias significativas de nuestro territorio.



## RECORRIDO BARRIAL.

Caminando sus calles, recogimos historias, identificamos lugares significativos, compartimos experiencias y empezamos a reconocer las necesidades de nuestro territorio.



## CARTOGRAFIA BARRIAL.

En un encuentro de saberes y diálogo comunitario y a través de un mapa de nuestro territorio, identificamos las problemáticas, los recursos disponibles y los espacios de oportunidad de mejora.



## CONSOLIDACIÓN PLAN BARRIAL.

A partir de toda la información recolectada, logramos construir una matriz de necesidades, propuestas y acciones de gestión.

Una vez definimos y clarificamos nuestras prioridades, logramos la construcción de nuestro Plan Barrial, el cual nos representa no solo desde nuestra historia y el pasado, sino también, muestra el presente que vivimos y en el futuro que deseamos.

Te invitamos a revisar la caja de herramientas, en la cual está el paso a paso para la construcción de un Plan Barrial.





# DESDE EL BARRIO Y LA VEREDA

## ...CONTAMOS QUIÉNES SOMOS





# Aquí queda nuestro barrio



**Nuestro barrio Diana Turbay – Sector El Valle está ubicado en la UPZ 55 Diana Turbay de Rafael Uribe Uribe. Colindamos con los Sectores El Rincón del Valle y Lanceros, el Parque Ecológico Entrenubes, el Parque Zonal Diana Turbay y la Avenida Guacamayas.**




**Selecciona el localizador y llévalo lo más cerca posible a tu barrio.**



## Así nació y creció nuestro barrio

"Entre los 9 sectores que conforman el barrio Diana Turbay, emerge con singularidad nuestro querido Sector El Valle. Todos ellos se entrelazan con una historia común que se remonta a 1979, cuando el aparente urbanizador informal Alfredo Guerrero Estrada promovió la conformación del barrio, en la antigua hacienda de los Morales que se encontraba en territorio de la actual localidad Rafael Uribe Uribe".



"Nuestra historia, tiene sus antecedentes, en la toma de un conjunto de casas del barrio Guacamayas de San Cristóbal por un grupo de familias. En ese entonces, Alfredo Guerrero era Alcalde menor de San Cristóbal. Posteriormente, dio origen a la Cooperativa Popular de Vivienda del Suroriente de Bogotá, para promover de manera informal, un proyecto de vivienda por autoconstrucción".

"Este proyecto informal estaba inicialmente pensado para la parte alta del barrio Pinares en San Cristóbal. Pero, finalmente la Cooperativa adquirió la hacienda de los Morales, donde nació nuestro barrio Diana Turbay, el cual lleva su nombre en honor a la hija del entonces, presidente de la república".



## Así nació y creció nuestro barrio



"El barrio fue conformándose por sectores. El Valle en sus primeros días, formaba parte del sector Plan Especial junto con Rincón del Valle. A medida que evolucionábamos, cada sector se erigió como un territorio independiente, con identidad propia y su propia Junta de Acción Comunal. El nombre "El Valle" rinde homenaje a la topografía plana que caracteriza nuestro sector".

"El 2 de mayo de 1987 marcó la fundación de nuestra Junta de Acción Comunal, presidida por líderes como Fabio Díaz, Emma Domínguez, Álvaro Urzola, Juan Montañez, Alejandro Prieto y Carlos Saucedo. Estos líderes han contribuido durante años a la gestión del territorio, lucha por servicios básicos, transporte público y mejoras continuas de nuestro territorio".



"Hemos enfrentado muchos desafíos, desde la construcción comunitaria de redes de energía eléctrica y mangueras para suministro de agua, hasta caminar 2 o 3 kilómetros para tomar el transporte. Uniendo fuerzas con otros sectores, logramos la llegada de rutas de transporte y la construcción de la Avenida Guacamayas, una vía principal que soñamos con extender. Asimismo, como sector logramos la gestión para la instalación de los servicios públicos. Lo que, no solo ha mejorado nuestro bienestar y calidad de vida, sino también ha consolidado nuestro sentido de pertenencia y amor por nuestro Valle".

# Así nació y creció nuestro barrio

Desde los años 90, El Valle ha crecido notoriamente. Calles pavimentadas, mayor seguridad y diversas rutas de transporte han fortalecido nuestras bases. Consideramos nuestra ubicación estratégica como un activo distintivo dentro de Diana Turbay.



A lo largo del tiempo, hemos forjado la identidad de El Valle, marcada por nuestra conexión con la naturaleza. Somos la entrada local al Parque Ecológico Entrenubes, respiramos aire puro y estamos cerca de los Cerros Orientales de Bogotá. La Piedra del Amor y el Pozo - Lavaderos Comunitarios Los Valles, monumento natural y espacio de patrimonio cultural, respectivamente, son nuestros tesoros que compartimos los sectores El Valle y El Rincón del Valle.

Tenemos nuevos desafíos. Soñamos con el desarrollo del proyecto ecológico en el Parque Entrenubes, la construcción de senderos ecológicos y una plazoleta alrededor de la Piedra del Amor. También anhelamos el mejoramiento de algunos andenes y escaleras, y la creación de una escuela deportiva para la infancia y juventud. Queremos continuar aportando al desarrollo de nuestro hogar.



# Lo que nos caracteriza



*“Nuestro sector se caracteriza por su gente ambientalista, emprendedora, trabajadora, unida y agradable”*

*“Somos un sector estratégico, con servicios públicos completos y cercano a buenos equipamientos educativos, recreativos y de salud”*

*Un barrio que cuenta con su salón comunal, su sendero ecológico Piedra del Amor y el Pozo y Lavaderos comunitarios Los Valles. Estos dos últimos son patrimonio natural y cultural que compartimos los Sectores el Valle y el Rincón del Valle”*



# Lo que nos gusta de nuestro barrio



Que tenemos la Piedra del Amor, patrimonio natural y cultural de nuestra localidad que compartimos los sectores El Valle y El Rincón del Valle. Esta imponente piedra, es reconocida porque se encuentra en el área donde nace el Parque Ecológico Entrenubes en la localidad Rafael Uribe, el cual también recorre las localidades de Usme y San Cristóbal.

Es una piedra emblemática donde se ponían cita los enamorados y dejaban su firma como símbolo de amor, tradición que aún está vigente (Alcaldía Local RUU, 2021). Los habitantes del territorio cuentan que en la piedra, también se piden deseos de amor.



# Lo que nos gusta de nuestro barrio




Que tenemos el “Pozo y Lavaderos Comunitarios los Valles” también conocido como “Las Lavanderas”, espacio reconocido como un referente patrimonial de nuestra localidad que compartimos los Sectores El Valle y El Rincón del Valle. A través de las décadas, este espacio se convirtió en un lugar de encuentro entre los habitantes locales para lavar la ropa y se aprovechaba como lugar de tertulia para tratar asuntos que suscitaban entre la comunidad. Esta actividad es catalogada como patrimonio cultural (Alcaldía Local RUU, 2021).



# UN RECORRIDO...

## DESDE EL BARRIO Y LA VEREDA





# Un recorrido desde la voz de la comunidad



Caminando nuestro barrio descubrimos que estamos rodeados de naturaleza, que podemos respirar aire puro y contamos con una ubicación estratégica en la entrada local al Parque Ecológico Entrenubes.

En nuestro territorio tenemos dos de los referentes patrimoniales que tiene la localidad de Rafael Uribe Uribe, los cuales están llenos de historias, creencias y cultura.

Colindamos con el Parque Zonal Diana Turbay como uno de los equipamientos recreo-deportivos relevantes de nuestra localidad.

# PENSANDO...



## DESDE EL BARRIO Y LA VEREDA



# Cartografía de nuestro barrio



Tenemos el Sendero Ecológico Piedra del Amor que es referente cultural local y logramos mejorarlo con apoyo del Programa de Presupuestos Participativos de la Alcaldía Local en 2020 que compartimos, nos beneficia y proyecta a los Sectores El Valle y el Rincón del Valle. Al lado de la misma, se encuentra la huerta de las personas mayores. Además, tenemos nuestro Salón Comunal en que también funciona el Comedor Comunitario y un Jardín infantil de ICBF.



Contamos con “El Pozo y los Lavaderos los Valles”, un espacio de dialogo y apropiación de la comunidad. Este es un punto común de los Sectores el Valle y El Rincón del Valle.



Contamos con la Avenida Guacamayas (Transversal 1ª) en el norte del sector, vía que sirve como corredor de transporte principal con el resto de la ciudad.

También contamos con dos plazoletas, una al frente de la Piedra del Amor y la plazoleta la Nutria.

# Cartografía de nuestro barrio



Con apoyo de la Alcaldía Local RUU, contamos con tres muros de contención de aproximadamente 100 m de largo en conjunto y están avanzando en la pavimentación de la calle principal, lo cual nos beneficia a los sectores El Valle y El Rincón del Valle. El muro es un lienzo de expresión del arte donde la Mesa Local de Grafiti y diferentes Colectivos culturales impregnan su arte para dar color y vida a nuestro territorio.



Colindamos con la Quebrada Chiguaza y la Quebrada La Nutria y, por debajo de nuestra calle principal se encuentra la Quebrada La Guairita.



También, colindamos con el Parque Zonal Diana Turbay.



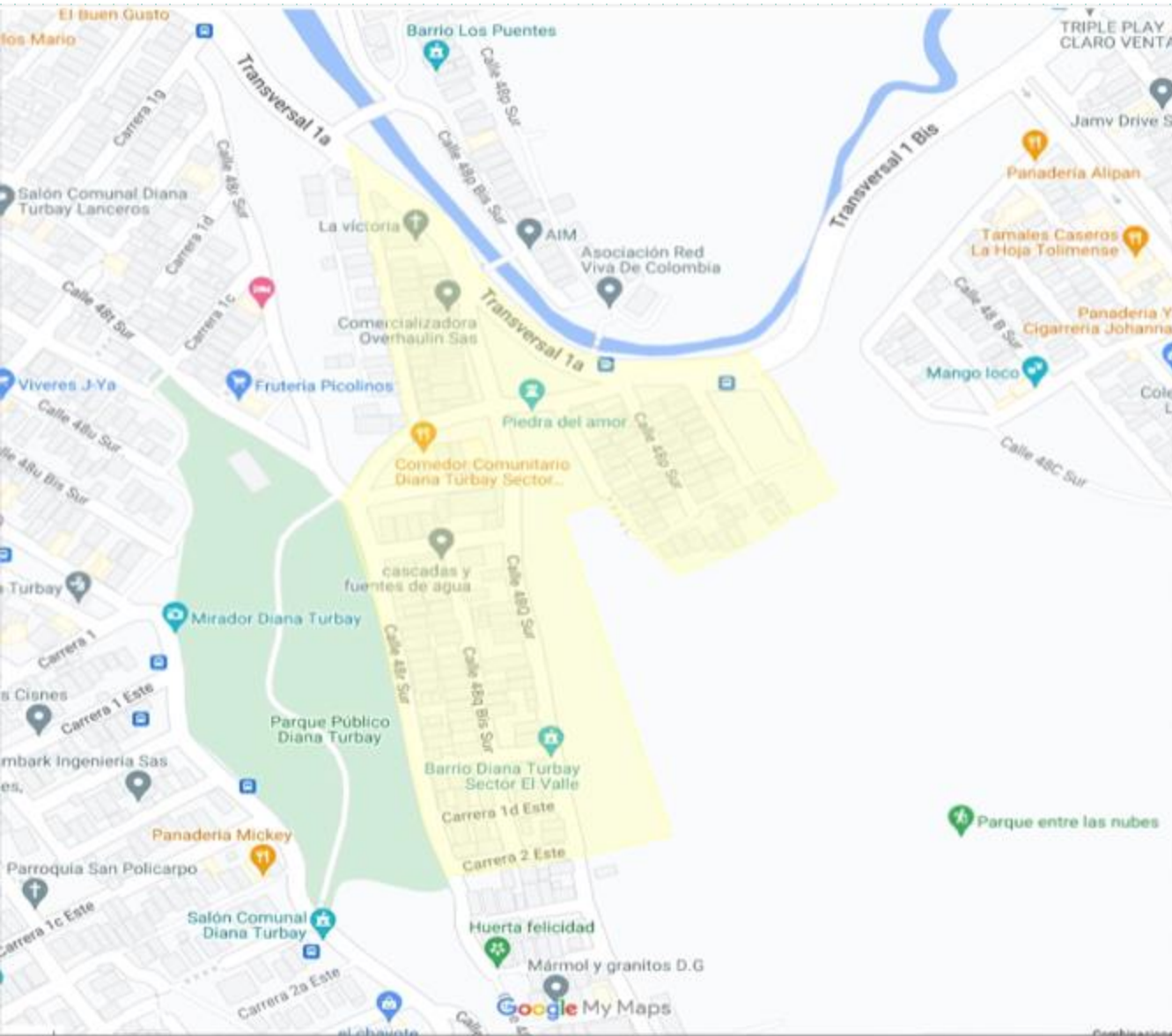
La Quebrada La Nutria es limítrofe de las localidades de Rafael Uribe Uribe (RUU) y San Cristóbal. Contamos con la Piedra del Amor que está ubicada en la entrada de RUU al Parque Entrenubes., el cual es uno de los ecosistemas ambientales más importantes de la ciudad.



Al otro costado de la Quebrada La Nutria se encuentra la entrada a este Parque por la localidad San Cristóbal.

# Diagnóstico

Equipamientos y problemáticas de nuestro barrio.



## NÚMERO DE EQUIPAMIENTOS IDENTIFICADOS.



A partir de la cartografía barrial realizada durante el desarrollo del componente Desde el Barrio y la Vereda, identificamos que nuestro barrio cuenta con 4 equipamientos en total.

## PROBLEMÁTICAS Y OPORTUNIDADES IDENTIFICADAS.



Durante el desarrollo del componente Desde el Barrio y la Vereda, identificamos las siguientes problemáticas y oportunidades:

- Proyecto ecológico.
- Recuperación del espacio público.
- Mejoramiento de andenes.
- Mejoramiento de equipamientos deportivos y culturales.

## OBRAS CON SALDO PEDAGÓGICO.

Convenio 707 / 2021 OEI SDHT. Recuperación y embellecimiento icono cultural del chorro de las lavanderas del Diana Turbay.



Acciones de la  
Secretaría  
Distrital del  
Hábitat en tu  
barrio.



# PROPONIENDO...


## DESDE EL BARRIO Y LA VEREDA



Mesa Local del Grafiti



# ¿Qué encontramos y qué proponemos desde el barrio?



## ¿QUÉ ENCONTRAMOS?

Actualmente, los sectores de El Valle y El Rincón del Valle contamos con el Sendero Ecológico Piedra del Amor, embellecido con apoyo del programa de Presupuestos Participativos de la Alcaldía Local en 2020 en el sector de la Piedra y un Conector ecosistémico ubicado en El Rincón del Valle. Requerimos apoyo para continuar potencializando este Sendero con el desarrollo de un proyecto ecológico y ambiental debido a su relevancia para el desarrollo agro y ecoturístico de nuestro territorio.

## PROPUESTA: PROYECTO ECOLÓGICO Y AMBIENTAL PARQUE ENTRENUBES

### ¿CÓMO LO HEMOS PENSADO?


Pretendemos desarrollar un proyecto ecológico y ambiental que potencializa el Sendero Ecológico Piedra del Amor, con la construcción de dos rutas de senderismo, una de senderismo de alta montaña en el Sector El Valle con ascenso a la piedra e ingreso al Parque Entrenubes, y la otra, de senderismo recreativo en el sector El Rincón del Valle desde el Conector Ecosistémico Media Luna del Sur al Parque Entrenubes; que cuenten con senderos informativos, caminos, escaleras, barandas, sillas de descanso, materas ecológicas, huertas, aulas ambientales y áreas adecuadas. Adicionalmente, el proyecto contempla para el sector de El Valle, la construcción de una plazuela turística con punto de información y parque al costado de la piedra.

### ¿QUIÉNES PODRIAN INTERVENIR?

Como comunidad buscamos que esta propuesta quede consignada en el próximo Plan de Desarrollo Distrital y Plan de Desarrollo Local. Para su estudio y ejecución se hace necesario contar con el concurso de entidades tales como: **Departamento Administrativo de la Defensoría del Espacio Público, las Secretarías Distritales de Ambiente y del Hábitat, Jardín Botánico, Instituto Distrital de Turismo, Jardín Botánico y Alcaldía Local.**



# ¿Qué encontramos y qué proponemos desde el barrio?



## ¿QUÉ ENCONTRAMOS?

En nuestro sector contamos con la Plazoleta La Nutria la cual es un lugar de encuentro y desarrollo cultural de nuestra comunidad.

Al suroriente de la misma, hay un terreno de propiedad del Acueducto el cual se encuentra abandonado y es un foco de inseguridad, por lo cual queremos ver la posibilidad que ese terreno pueda ser usado para la ampliación de la plazoleta de La Nutria, lo cual aportaría para el desarrollo de actividades, culturales, artísticas y deportivas en nuestro territorio.

## PROPUESTA: PROPUESTA PARA LA AMPLIACIÓN DE LA PLAZOLETA LA NUTRIA

### ¿CÓMO LO HEMOS PENSADO?

Creemos que el sector y los sectores aledaños se beneficiarían con la ampliación de la Plazoleta lo que aportaría a la reducción de problemáticas asociadas a la inseguridad y aportaría a la mejora de calidad de vida de la comunidad. Para esto, pretendemos hacer un acercamiento en primer lugar a Acueducto para ver la posibilidad de uso del terreno y, posteriormente a las entidades pertinentes para la ampliación de la plazoleta.

### ¿QUIÉNES PODRIAN INTERVENIR?

Identificamos que se necesario contar con el concurso de la **Empresa de Acueducto y Alcantarillado de Bogotá** y, posteriormente de entidades como: **Departamento Administrativo de la Defensoría del Espacio Público - DADEP**, **Instituto Distrital de Recreación y Deporte - IDRD**, **Secretaría Distrital del Hábitat - SDHT**, **Instituto Distrital de la Participación y Acción Comunal IDPAC** y **Alcaldía Local RUU**.

# ¿Qué encontramos y qué proponemos desde el barrio?



## ¿QUÉ ENCONTRAMOS?

Aún tenemos en nuestro barrio algunos andenes y escaleras que no han recibido ningún tipo de intervención, lo que desmejora la calidad de vida de la comunidad.

## PROPUESTA: MEJORAMIENTO DE ANDENES Y ESCALERAS DEL SECTOR

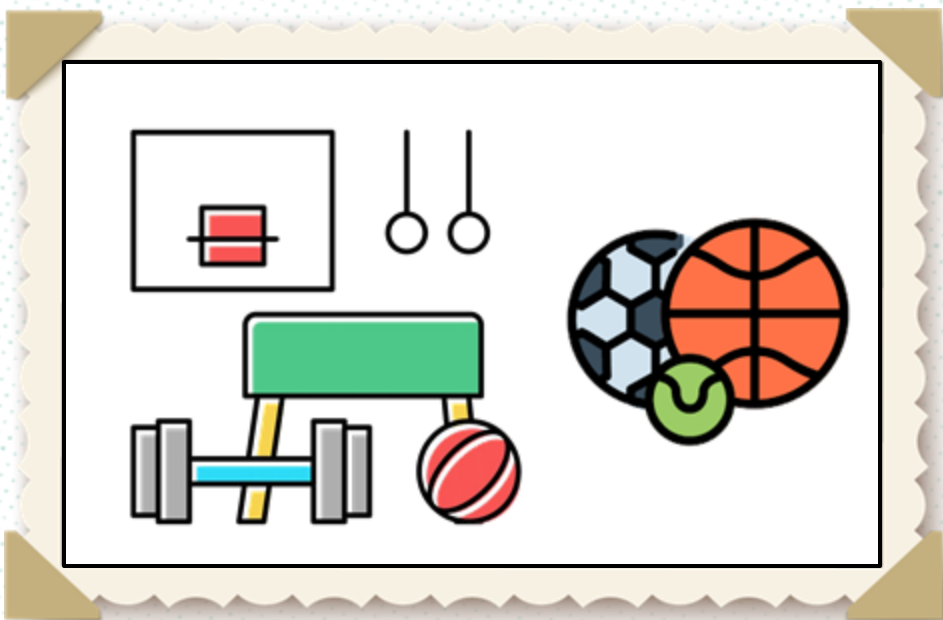
### ¿CÓMO LO HEMOS PENSADO?

Aunque se han realizado intervenciones en algunas escaleras y andenes, identificamos que es necesario indagar en la Alcaldía Local los avances frente a los estudios y diseños de los andenes y escaleras que faltan.

### ¿QUIÉNES PODRIAN INTERVENIR?

Consideramos que se hace necesaria la intervención articulada de entidades tales como la Alcaldía Local RUU, la Secretaría Distrital de Hábitat y la Unidad de Mantenimiento Vial.

# ¿Qué encontramos y qué proponemos desde el barrio?



## ¿QUÉ ENCONTRAMOS?

Nuestros niños, niñas, adolescentes y jóvenes requieren la implementación de actividades recreativas y deportivas para fomentar el buen uso del tiempo libre y el desarrollo de prácticas de bienestar físico, psicológico y social. Por lo cual consideramos que la mejor alternativa es la implementación de una escuela deportiva infantil y juvenil en nuestro sector.

## PROPUESTA: ESCUELA DEPORTIVA INFANTIL Y JUVENIL

### ¿CÓMO LO HEMOS PENSADO?

Desde la Junta de Acción Comunal - JAC haremos un acercamiento a las entidades pertinentes para presentar nuestra propuesta para el desarrollo del proyecto para la creación e implementación de una escuela deportiva infantil y juvenil en nuestro sector.

### ¿QUIÉNES PODRIAN INTERVENIR?

Consideramos que se hace necesaria la intervención de entidades como el Instituto Distrital de Recreación, la Secretaría Distrital del Hábitat, el Instituto Distrital de la Participación y Acción Comunal y a la Alcaldía Local RUU.

**Ahora que ya conocemos qué se necesita  
y qué se debe hacer, es el momento de actuar.**

**Aquí inicia la gestión**





Hacemos de Bogotá, el mejor hogar



ALCALDÍA MAYOR  
DE BOGOTÁ D.C.

SECRETARÍA DEL  
HÁBITAT

