

#DesdeElBarrio



# DESDE EL BARRIO Y LA VEREDA

Hacemos de Bogotá, el mejor hogar

Barrio:

SANTA CATALINA

Localidad:

Kennedy





ALCALDÍA MAYOR  
DE BOGOTÁ D.C.

Claudia Nayibe López Hernández  
**Alcaldesa Mayor de Bogotá**

Nadya Milena Rangel Rada  
**Secretaria Distrital del Hábitat**

Juan Carlos Arbeláez  
**Subsecretario de Coordinación Operativa**

Milton Javier Latorre Mariño  
**Subdirector de Participación y  
Relaciones con la Comunidad**

Julián Forero Rincón  
**Subdirector de Barrios**

Manuel Alfonso Rincón Ramírez  
**Jefe de Oficina Asesora de Comunicaciones**

**Equipo Metodológico**

Zulma Janneth López Cubides  
Diego Armando Rodríguez Panqueva  
Milena Carolina Castellanos Pinilla  
Angie Lizeth Castellanos Vargas  
Cesar Camilo Castro Llanos  
José Gabriel Osorio Álvarez  
Adriana Alejandra Valencia Ome  
Fernando Zuluaga Flórez

**Junta de Acción Comunal**  
Barrio Santa Catalina

**Diseño y diagramación**  
Camilo Gómez Cárdenas

**2023**

# Te presentamos nuestro plan Desde el Barrio “Santa Catalina”



Con el acompañamiento de la Secretaría Distrital del Hábitat y el trabajo colaborativo de los habitantes del **barrio Santa Catalina**, logramos realizar un proceso de identificación de las principales problemáticas o necesidades de nuestro territorio, así como de las acciones y estrategias de gestión para la transformación y el mejoramiento de nuestra calidad de vida.



Bajo el liderazgo de nuestra Secretaria **Nadya Milena Rangel Rada de la Secretaría Distrital del Hábitat** realizamos recorridos, encuentros, entrevistas y talleres por el barrio, encontrando residentes que enriquecieron la construcción de la memoria y aportaron en la construcción de la cartografía barrial y en la elaboración de nuestro Plan.





Para la elaboración de nuestro Plan Desde el Barrio “Santa Catalina”, contamos con grandes aliados como la señora **Mireya Bernal Márquez**, pilar importante para la construcción de la memoria del barrio y la colaboración incondicional siendo la Presidenta y de la Junta de Acción Comunal **y a la comunidad en general** .

01

## Objetivo

Fomentar la apropiación territorial y la construcción de un hábitat sostenible y de calidad a través de un proceso de diálogo inclusivo y participativo con la comunidad y la ciudadanía, que permita el fortalecimiento de capacidades comunitarias de gestión y corresponsabilidad social en los territorios estratégicos para el Sector Hábitat.

02

## Propósito

Facilitar herramientas a las comunidades para la identificación de las problemáticas o necesidades del territorio, así como para el diseño de acciones y estrategias de gestión para su transformación y el mejoramiento de la calidad de vida de sus habitantes.



03

## Enfoques

Territorial  
Planeación Participativa  
Diálogo Ciudadano  
Corresponsabilidad  
Sostenibilidad  
Diferencial  
Desarrollo y Mejoramiento Integral

04

## Participantes

Territorios priorizados por las intervenciones de la Secretaría Distrital del Hábitat.

Territorios que quieran desarrollar procesos de planeación participativa para la construcción social del hábitat.

**BOGOTÁ**  
EL MEJOR HOGAR

# Te enseñamos como construimos nuestro Plan Barrial

Acercamiento  
Institucional y  
Comunitario

Memoria  
Barrial

Recorrido  
Barrial

Cartografía  
Barrial

Consolidación  
Plan Barrial



## ACERCAMIENTO INSTITUCIONAL Y COMUNITARIO.

Llevamos a cabo un encuentro de diálogo entre la comunidad y la Secretaría Distrital del Hábitat, donde pudimos conocer el propósito, la metodología, las fases y los instrumentos del componente Desde el Barrio y la Vereda. De esta manera definimos un cronograma de trabajo para construir nuestro Plan.



## MEMORIA BARRIAL.

A través de entrevistas, encuestas y diálogos con los habitantes de la comunidad, reconstruimos nuestra historia, recopilamos anécdotas y experiencias significativas de nuestro territorio.



## RECORRIDO BARRIAL.

Caminando sus calles, recogimos historias, identificamos lugares significativos, compartimos experiencias y empezamos a reconocer las necesidades de nuestro territorio.



## CARTOGRAFIA BARRIAL.

En un encuentro de saberes y diálogo comunitario y a través de un mapa de nuestro territorio, identificamos las problemáticas, los recursos disponibles y los espacios de oportunidad de mejora.



## CONSOLIDACIÓN PLAN BARRIAL.

A partir de toda la información recolectada, logramos construir una matriz de necesidades, propuestas y acciones de gestión.

Una vez definimos y clarificamos nuestras prioridades, logramos la construcción de nuestro Plan Barrial, el cual nos representa no solo desde nuestra historia y el pasado, sino también, muestra el presente que vivimos y en el futuro que deseamos.


Te invitamos a revisar la caja de herramientas, en la cual está el paso a paso para la construcción de un Plan Barrial.





# DESDE EL BARRIO Y LA VEREDA

## ...CONTAMOS QUIÉNES SOMOS





# Aquí queda nuestro barrio



Nuestro barrio Santa Catalina, está ubicado en la UPZ 48, de localidad Kennedy, este barrio está rodeado por la avenida Villavicencio y parte del barrio el Tamiza.



 **Selecciona el localizador y llévalo lo más cerca posible a tu barrio.**



# Así nació y creció nuestro barrio

"Mi barrio inicio su origen desde 1990, en donde era un sector bastante despoblado, sin agua inicialmente, en donde la constructora Samudio, fue vendido al loteo y la gente se fue organizando para luchar por conseguir los servicios básicos necesarios como son el agua y la luz eléctrica, el pavimento de las calles. Han sido años de luchas por los residentes del sector para lograr lo que hoy en día este nuestro barrio".



"Nuestro barrio está ubicado en la Localidad de Kennedy en la UPZ 48, Timiza, nuestro territorio está comprendido en los siguientes límites:

Por el Norte con el Parque Timiza, por el Sur: con el Barrio Boíta II, por el Oriente con el Barrio Urbanización Parque Moravia y Urbanización el Parque, por el Occidente: Canal del Parque Timiza- Humedal Tingua Azul".

"Nuestro barrio se identifica por ser residencial, conformada por casas unifamiliares, bifamiliares y trifamiliares con 5 propiedades horizontales.

Contamos con una zona verde con bastantes árboles en donde se encuentra el parque recreo-deportivo con una cancha múltiple y un espacio para patinaje al que una zona con juegos infantiles".



# Así nació y creció nuestro barrio



"Contamos con un Colegio Privado en donde se destaca la educación para niños en situación de discapacidad, para el año 2024 tendremos terminada la construcción de un Colegio Distrital nuevo que albergara 1040 estudiantes del grado cero al grado 11. Contamos con un salón Comunal en donde hacemos las diversas reuniones para la comunidad. Las principales actividades económicas están enfocadas a talleres de mecánica, ferreterías y tiendas de barrio para las necesidades de la comunidad".

"Normalmente es un barrio muy tranquilo, pero cuando la policía no realiza sus patrullajes constantes se evidencia inseguridad en el sector generando un poco de preocupación.

Nos encontramos en un sector donde estamos a 15 minutos del Hospital de Kennedy, a 5 minutos del Parque Metropolitano Timiza, a 15 minutos del Centro Comercial Villa del Rio"

Relatos de líderes y comunidad del barrio



"Este siendo un barrio pequeño, tenemos necesidades como: El transporte público, ya que nos han quitado importantes rutas vehiculares. Inseguridad por estar cerca del humedal Tingua Azul, en donde habitan personas en situación de calle. La invasión del espacio público como el parqueo en las vías vehiculares los cuales generan traumatismos a la movilidad"

## Lo que nos caracteriza



- ➔ Organizados
- ➔ Emprendedores
- ➔ Rigurosos
- ➔ Puntuales
- ➔ Humildes
- ➔ Es un lugar bonito

*“Nuestro barrio se caracteriza por su gente organizada, responsable, dedicada y emprendedora”*

*“Somos un barrio bonito y sano, con buen comercio, servicios públicos completos y buenos equipamientos educativos y de recreación”*

*“Un barrio con una capacidad organizativa como comunidad”*



## Lo que nos gusta de nuestro barrio



Nuestro cercano y amigo Parque Timiza, es sin duda, uno de los más influyentes y característicos de Bogotá. Los senderos peatonales y plazoletas integran sus diversos componentes, entre los cuales se han dispuesto armónicamente de un variado equipamiento para recreación y disfrute de las personas de todas las edades, actividades lúdicas y deportivas al aire. Esto con el propósito de distraerse y/o relajarse de sus labores o responsabilidades diarias.



# UN RECORRIDO...

DESDE EL  
BARRIO  
Y LA VEREDA



# Un recorrido desde la voz de la comunidad



Caminando nuestro barrio descubrimos que estamos rodeados de naturaleza, lo que nos permite vivir en un ambiente sano y sin tanta contaminación, siendo beneficioso para el bienestar físico y mental.

Las zonas verdes son escenarios que protegemos y cuidamos con mucho orgullo, ya que nos rodean de oxígeno y vida para la comunidad y nos permite tener espacios para estar tranquilos.

El barrio tiene un ambiente cálido y de tranquilidad, su ambiente es respetable y el dialogo entre vecinos es asertivo aun cuando se tienen diferencias con otros de la comunidad .


# PENSANDO...

## DESDE EL BARRIO Y LA VEREDA





# Cartografía de nuestro barrio



En nuestro barrio encontramos rutas limitadas de transporte público, cerca tenemos la av. Villavicencio y nuestra avenida principal. NO existe inconformidad generalizada por la limitación de transporte ni tampoco la limitación de acceso al barrio.



Estamos ubicados de manera estratégica y cercana a uno de los pulmones de oxígeno de Bogotá, el Parque Metropolitano Timiza, uno complejo natural que nos cubre de vida y alegría junto con sus paisajes y naturaleza.



Contamos con equipamientos deportivo amplios y numerosos en nuestra zona, así mismo, en nuestro barrio se está construyendo un mega colegio que será garante para atender la demanda de nuestra comunidad.

# Diagnóstico

Equipamientos y problemáticas de nuestro barrio.



## NÚMERO DE EQUIPAMIENTOS IDENTIFICADOS.



A partir de la cartografía barrial realizada durante el desarrollo del componente Desde el Barrio y la Vereda, identificamos que nuestro barrio cuenta con 2 equipamientos en total.

## PROBLEMÁTICAS Y OPORTUNIDADES IDENTIFICADAS.



Durante el desarrollo del componente Desde el Barrio y la Vereda, identificamos las siguientes problemáticas y oportunidades:

- Recuperación del espacio público.
- Mantenimiento de arbolado.



Acciones de la  
Secretaría  
Distrital del  
Hábitat en tu  
barrio.


## OBRAS CON SALDO PEDAGÓGICO.

Convenio 1004 / 2022 IDPAC / SDHT OSP -2023. Recuperar la malla de encerramiento alrededor de la cancha de microfútbol, con el fin de proteger a la comunidad y la propiedad física de la misma.



# PROPONIENDO...

DESDE EL  
BARRIO  
Y LA VEREDA



# ¿Qué encontramos y qué proponemos desde el barrio?



## ¿QUÉ ENCONTRAMOS?

Carrera 72 Q BIS NO 43 O6 sur, existe una constante de arrojo de basuras a deshoras en días indebidos. No sacan la basura frente a sus viviendas, sino que las arrojan en esta esquina generando un punto crítico y a su vez vectores con problemas de salud pública.

## PROPUESTA: LIMPIEZA Y SENSIBILIZACIÓN

### ¿CÓMO LO HEMOS PENSADO?

Consideramos que el barrio y el sector se beneficiaría de espacios limpios y libres de basuras y malos olores, en ese sentido queremos jornadas de sensibilización a la comunidad sobre sacar basuras en horarios establecidos y determinar multas a quienes no sean corresponsables.

### ¿QUIÉNES PODRIAN INTERVENIR?

Sera tarea de la comunidad estar atenta a los horarios que deben sacar sus basuras, sin embargo, se requiere sanciones de **Policía Local - Alcaldía Local y Empresa de basuras.**

# ¿Qué encontramos y qué proponemos desde el barrio?



## ¿QUÉ ENCONTRAMOS?

En la manzana de carretera 72 q bis entre calles 43 y 45 sur, se ha solicitado a secretaría de medio ambiente, podar los árboles que en la vía peatonal ponen en riesgo la integridad de los habitantes del sector y personas en tránsito.

## PROPUESTA: PODAR PARA PASAR

### ¿CÓMO LO HEMOS PENSADO?

La Junta de Acción Comunal en representación de su presidenta piden se pode estas zonas, con prioridad en la medida que por la construcción del colegio se restringe el paso de la comunidad generando inseguridad.

### ¿QUIÉNES PODRIAN INTERVENIR?

Identificamos que la **UAESP** sería la entidad responsable de podar esta zona con urgencia, junto a **Jardín Botánico**

# ¿Qué encontramos y qué proponemos desde el barrio?



## ¿QUÉ ENCONTRAMOS?

En la calle 43 entre la 72 r la comunidad de esa manzana ubico una reja que limita el acceso y la libre movilidad tanto para personas en situación de discapacidad, vehículos y comunidad en general. Esta reja o. Puerta no tiene permisos por ende hicieron una invasión del espacio público.

## PROPUESTA: RECUPERACIÓN DE ESPACIO PÚBLICO

### ¿CÓMO LO HEMOS PENSADO?

La comunidad en general reclama que se retire esta puerta y otras de barrio que obstaculizan el paso y la libertad de movilidad en el sector. En ese sentido espacio público debe retirar las rejas ubicadas sin permisos.

### ¿QUIÉNES PODRIAN INTERVENIR?

Consideramos que se hace necesaria la intervención articulada de entidades tales como la **Alcaldía Local**, y la **Unidad de Mantenimiento Vial**.

# ¿Qué encontramos y qué proponemos desde el barrio?



## ¿QUÉ ENCONTRAMOS?

Carrera 72 o bis con calle 41 g sur, existe un parqueadero que la comunidad ha hecho privado y es una invasión del espacio público. Han colocado señalización y conos con candado y seguridad privada, sin permisos ni autorizar, así mismo, en la carrera 72 q Bis No 42b 25 existen conos de seguridad vial usados para la invasión del espacio público. Estos están atornillados al piso y sujetos con candado invadiendo el espacio público.

## PROPUESTA: RECUPERANDO EL ESPACIO PÚBLICO

### ¿CÓMO LO HEMOS PENSADO?

La comunidad solicita de manera urgente se haga retiro de estos conos que están sujetos con candados al suelo invadiendo el espacio público y limitando la libre movilidad, así mismo, se haga control sobre la zona de parqueo que privatizaron algunas personas.

### ¿QUIÉNES PODRIAN INTERVENIR?

Identificamos que se necesario contar con intervención de la **Secretaría de Tránsito y Movilidad y el Alcaldía Local de Kennedy.**



**Ahora que ya conocemos qué se necesita  
y qué se debe hacer, es el momento de actuar.**

**Aquí inicia la gestión**





Hacemos de Bogotá, el mejor hogar



ALCALDÍA MAYOR  
DE BOGOTÁ D.C.

SECRETARÍA DEL  
HÁBITAT

