

#DesdeElBarrio



**DESDE EL
BARRIO
Y LA VEREDA**

Hacemos de Bogotá, el mejor hogar

Barrio:

PROVIDENCIA

Localidad:

Bosa





ALCALDÍA MAYOR
DE BOGOTÁ D.C.

Claudia Nayibe López Hernández
Alcaldesa Mayor de Bogotá

Nadya Milena Rangel Rada
Secretaria Distrital del Hábitat

Juan Carlos Arbeláez
Subsecretario de Coordinación Operativa

Milton Javier Latorre Mariño
**Subdirector de Participación y
Relaciones con la Comunidad**

Julián Forero Rincón
Subdirector de Barrios

Manuel Alfonso Rincón Ramírez
Jefe de Oficina Asesora de Comunicaciones

Equipo Metodológico

Zulma Janneth López Cubides
Diego Armando Rodríguez Panqueva
Milena Carolina Castellanos Pinilla
Angie Lizeth Castellanos Vargas
Cesar Camilo Castro Llanos
José Gabriel Osorio Álvarez
Adriana Alejandra Valencia Ome
Fernando Zuluaga Flórez

Junta de Acción Comunal
Barrio Providencia

Diseño y diagramación
Camilo Gómez Cárdenas

2023

Te presentamos nuestro plan Desde el Barrio “Providencia”



Con el acompañamiento de la Secretaría Distrital del Hábitat y el trabajo colaborativo de los habitantes del **barrio Providencia**, logramos realizar un proceso de identificación de las principales problemáticas o necesidades de nuestro territorio, así como de las acciones y estrategias de gestión para la transformación y el mejoramiento de nuestra calidad de vida.



Bajo el liderazgo de nuestra Secretaria **Nadya Milena Rangel Rada** de la **Secretaría Distrital del Hábitat** realizamos recorridos, encuentros, entrevistas y talleres por el barrio, encontrando residentes que enriquecieron la construcción de la memoria y aportaron en la construcción de la cartografía barrial y en la elaboración de nuestro Plan.





Para la elaboración de nuestro Plan Barrial desde el Barrio “Providencia”, contamos con grandes aliados como lo son la comunidad e importantes para la construcción de la memoria del barrio y la colaboración incondicional de la presidenta de la **JAC Vidalia Susa y los dignatarios.**

01

Objetivo

Fomentar la apropiación territorial y la construcción de un hábitat sostenible y de calidad a través de un proceso de diálogo inclusivo y participativo con la comunidad y la ciudadanía, que permita el fortalecimiento de capacidades comunitarias de gestión y corresponsabilidad social en los territorios estratégicos para el Sector Hábitat.



02

Propósito

Facilitar herramientas a las comunidades para la identificación de las problemáticas o necesidades del territorio, así como para el diseño de acciones y estrategias de gestión para su transformación y el mejoramiento de la calidad de vida de sus habitantes.

03

Enfoques

Territorial
Planeación Participativa
Diálogo Ciudadano
Corresponsabilidad
Sostenibilidad
Diferencial
Desarrollo y Mejoramiento Integral

04

Participantes

Territorios priorizados por las intervenciones de la Secretaría Distrital del Hábitat.

Territorios que quieran desarrollar procesos de planeación participativa para la construcción social del hábitat.

BOGOTÁ
EL MEJOR HOGAR

Te enseñamos como construimos nuestro Plan Barrial

Acercamiento
Institucional y
Comunitario

Memoria
Barrial

Recorrido
Barrial

Cartografía
Barrial

Consolidación
Plan Barrial

ACERCAMIENTO INSTITUCIONAL Y COMUNITARIO.

Llevamos a cabo un encuentro de diálogo entre la comunidad y la Secretaría Distrital del Hábitat, donde pudimos conocer el propósito, la metodología, las fases y los instrumentos del componente Desde el Barrio y la Vereda. De esta manera definimos un cronograma de trabajo para construir nuestro Plan.

MEMORIA BARRIAL.

A través de entrevistas, encuestas y diálogos con los habitantes de la comunidad, reconstruimos nuestra historia, recopilamos anécdotas y experiencias significativas de nuestro territorio.

RECORRIDO BARRIAL.

Caminando sus calles, recogimos historias, identificamos lugares significativos, compartimos experiencias y empezamos a reconocer las necesidades de nuestro territorio.

CARTOGRAFIA BARRIAL.

En un encuentro de saberes y diálogo comunitario y a través de un mapa de nuestro territorio, identificamos las problemáticas, los recursos disponibles y los espacios de oportunidad de mejora.

CONSOLIDACIÓN PLAN BARRIAL.

A partir de toda la información recolectada, logramos construir una matriz de necesidades, propuestas y acciones de gestión.

Una vez definimos y clarificamos nuestras prioridades, logramos la construcción de nuestro Plan Barrial, el cual nos representa no solo desde nuestra historia y el pasado, sino también, muestra el presente que vivimos y en el futuro que deseamos.

Te invitamos a revisar la caja de herramientas, en la cual está el paso a paso para la construcción de un Plan Barrial.



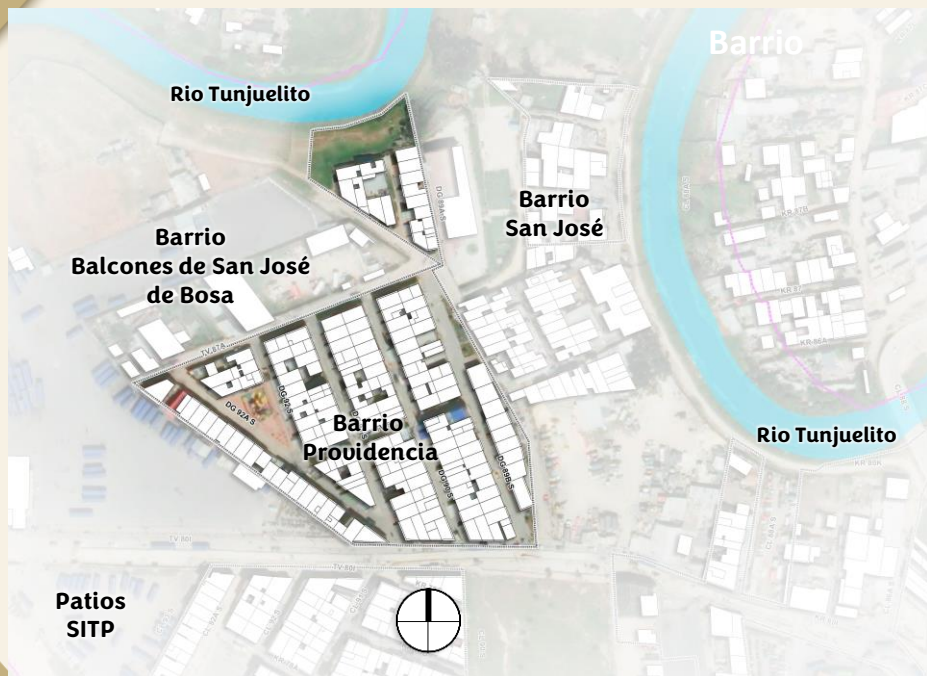


DESDE EL BARRIO Y LA VEREDA

...CONTAMOS QUIÉNES SOMOS



Aquí queda nuestro barrio



Nuestro barrio Providencia está ubicado en la localidad 7 en la UPZ 85 Bosa Central.

Está situado cerca del barrio El Toche y Bosa San José II y Balcones de San José.



 **Selecciona el localizador y llévalo lo más cerca posible a tu barrio.**



Así nació y creció nuestro barrio



“Nuestro barrio se fundó hace aproximadamente 30 años en terrenos que antes eran parte de una finca. Este barrio se creó cuando se separó del barrio San José, que también era una vereda en ese entonces. Se le dio el nombre de Providencia, decisión que fue tomada por una de las dueñas de la finca.”



“Estas fincas fueron parte de una vereda del antiguo municipio de Bosa y eran lotes seguros, vivan en medio de la ruralidad.”



“Recordamos como parte importante de nuestra historia, cuando teníamos que caminar 40 minutos para tomar un autobús, hasta que la empresa Ucotrans llegó como la primera compañía de buses.”

Así nació y creció nuestro barrio



“Con el paso de los años y un gran esfuerzo comunitario, logramos obtener acceso a los servicios públicos.

En la actualidad, nuestro barrio cuenta con todos los servicios públicos.”

“Centro Día Bosa, es nuestro lugar de alegría para las personas mayores en la localidad.

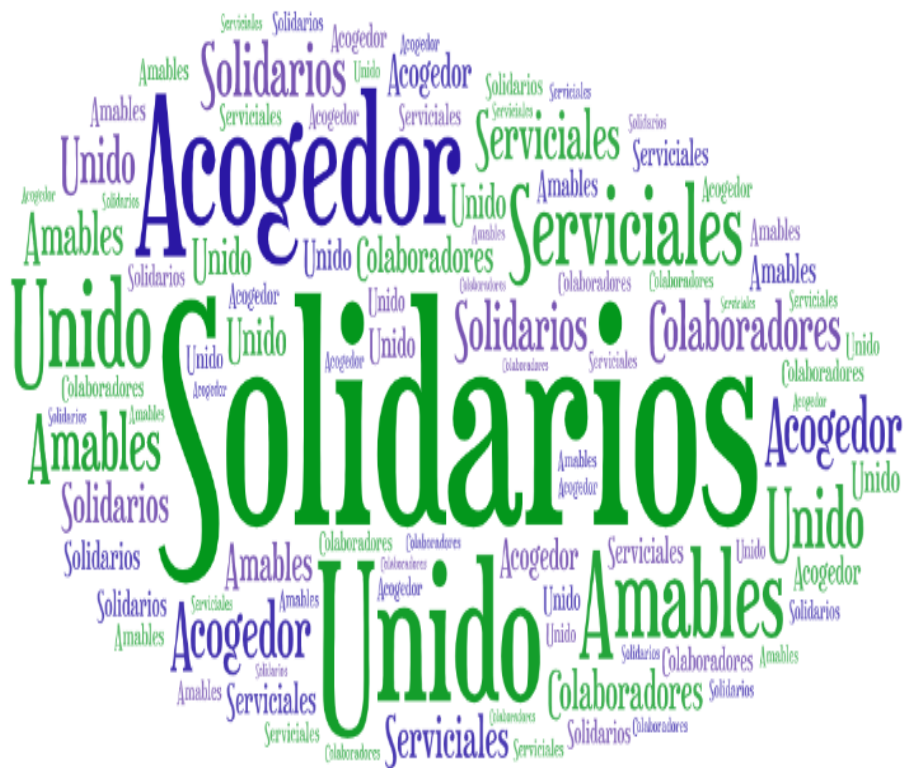
Este lugar de manera gratuita ofrece diferentes servicios sociales como gimnasio, alimentación y huerta, actividades que han mejorado nuestra calidad de vida.”



“En la actualidad nuestro barrio cuenta con salón comunal el cual lo construimos entre todos en el año 2018.

Hace parte importante de nuestro barrio y su crecimiento.”

Lo que nos caracteriza



“Nuestro barrio se caracteriza por su tener el centro de atención de viejitos”

“Somos un barrio bonito y pequeño, vecinos colaboradores, queridos y unidos”

“Un barrio que cuenta con la comodidad del servicio público cerca a nuestro barrio”



Lo que nos gusta de nuestro barrio



El Centro Día es un espacio valioso e importante para toda la comunidad del barrio, no solo para nosotros, sino también para nuestros barrios vecinos. Contamos con equipamiento que normalmente no se encuentra en un barrio pequeño, lo que nos llena de orgullo como habitantes del barrio.



UN RECORRIDO...



**DESDE EL
BARRIO
Y LA VEREDA**



Un recorrido desde la voz de la comunidad



Desde el inicio de nuestro recorrido, el salón comunal de nuestro barrio ha sido parte integral de nuestra historia. Hoy en día, tener un salón comunal y contar con el espacio y el equipamiento necesario para llevar a cabo diversas actividades y recibir a las instituciones que nos visitan es un gran logro.

Caminando nuestro barrio el segundo equipamiento que hacemos referencia en el recorrido es a nuestro Centro Día.

En nuestro recorrido, también hemos notado que todavía existen casas con huertas caseras que han contribuido a la sostenibilidad alimentaria de algunas familias en nuestro barrio.

PENSANDO...

DESDE EL BARRIO Y LA VEREDA



Cartografía de nuestro barrio



Tenemos una sede Centro Día en la modalidad de Casa de la Sabiduría, actualmente tiene una cobertura de 769 personas mayores de 60 años. También es tiene un jardín infantil y es nuestro mayor equipamiento.



Contamos con varios paraderos de SITP por la Av. principal la cual está muy cerca de nuestro barrio y permite tener buenas vías de acceso, Sin embargo, la infraestructura del parqueadero general del SITP, al estar tan cerca de las casas ha generado humedad.



Podemos identificar los programas de la Secretaría del Hábitat en muchas casas de nuestro barrio ya que somos parte del programa de mejoramiento de Vivienda donde se gestionan esos beneficios.

Diagnóstico

vías, parques y equipamientos de tu barrio.



ESTADO DE LAS VÍAS.

En tu barrio hay **23** vías en total, de las cuales:



- 6 están en buen estado.
- 3 están en estado regular.
- 4 están en mal estado.
- 10 están sin construir.

ESTADO DE LOS PARQUES.

En tu barrio hay **4** parques en total, de los cuales:



- 1 está en buen estado.
- 2 están en estado regular.
- 1 está sin construir.

ESTADO DE LOS EQUIPAMIENTOS.

En tu barrio hay **1** equipamientos en total:



- 1 No Aplica.

PROBLEMÁTICAS Y OPORTUNIDADES IDENTIFICADAS.



- 2 puntos críticos de aseo.
- 1 punto crítico de seguridad.




**Acciones de la
Secretaría
Distrital del
Hábitat en tu
barrio.**



MEJORAMIENTO DE ENTORNOS.

3 Segmentos viales con estudios y diseños.



PROPONIENDO...

DESDE EL
BARRIO
Y LA VEREDA



¿Qué encontramos y qué proponemos desde el barrio?



¿QUÉ ENCONTRAMOS?

Identificamos que algunas vías necesitan la pavimentación pues cuando llueve se inundan y se pone barrial.

PROPUESTA: PAVIMENTACIÓN VIAS

¿CÓMO LO HEMOS PENSADO?

Consideramos necesario indagar en la Alcaldía local de Bosa la viabilidad de realizar estudios y diseños, y posterior pavimentación de las vías, de esta manera terminar de ver lindo el barrio.

¿QUIÉNES PODRÍAN INTERVENIR?

Identificamos que podemos articular con entidades como **Alcaldía Local** y el **Instituto de Desarrollo Urbano**.

¿Qué encontramos y qué proponemos desde el barrio?



¿QUÉ ENCONTRAMOS?

El barrio no cuenta con la conexión de aguas lluvias, encontramos algunas calles pavimentadas sin el estudio y conexión de alcantarillados previo.

PROPUESTA: CONEXIÓN AGUAS LLUVIAS

¿CÓMO LO HEMOS PENSADO?

Solicitar la instalación y/o adecuación de un sistema de Acueducto y Alcantarillado formal, lo cual beneficiaría a todos los habitantes del barrio y mejoraría su calidad de vida.

¿QUIÉNES PODRÍAN INTERVENIR?

Identificamos que es necesario la articulación con la Empresa de Acueducto y Alcantarillado de Bogotá.

¿Qué encontramos y qué proponemos desde el barrio?



¿QUÉ ENCONTRAMOS?

Disposición inadecuada de residuos sólidos, se identificaron puntos con problemas de acumulación de basuras.

PROPUESTA: MANEJO ADECUADO DE RESIDUOS

¿CÓMO LO HEMOS PENSADO?

Con campañas pedagógicas sobre reciclaje, información sobre los horarios de recolección de basuras, capacitación sobre prácticas de separación en la fuente, disposición y manejo adecuado de residuos sólidos; con la imposición de multas y comparendos ambientales por disposición inadecuada de residuos sólidos y la instalación de señales de Prohibido botar basura en horarios no establecidos.

¿QUIÉNES PODRÍAN INTERVENIR?

Identificamos que se necesita la participación activa de la comunidad y contar con el apoyo de la Unidad Administrativa Especial de Servicios Públicos (UAESP), Promoambiental y la Alcaldía Local de Bosa.

**Ahora que ya conocemos qué se necesita
y qué se debe hacer, es el momento de actuar.**

Aquí inicia la gestión





Hacemos de Bogotá, el mejor hogar



ALCALDÍA MAYOR
DE BOGOTÁ D.C.

SECRETARÍA DEL
HÁBITAT

