

#DesdeElBarrio



DESDE EL BARRIO Y LA VEREDA

Hacemos de Bogotá, el mejor hogar

Barrio:

MIRADOR DEL
NORTE

Localidad:

Usaquén





ALCALDÍA MAYOR
DE BOGOTÁ D.C.

Claudia Nayibe López Hernández
Alcaldesa Mayor de Bogotá

Nadya Milena Rangel Rada
Secretaria Distrital del Hábitat

Juan Carlos Arbeláez
Subsecretario de Coordinación Operativa

Milton Javier Latorre Mariño
**Subdirector de Participación y
Relaciones con la Comunidad**

Julián Forero Rincón
Subdirector de Barrios

Manuel Alfonso Rincón Ramírez
Jefe de Oficina Asesora de Comunicaciones

Equipo Metodológico

Zulma Janneth López Cubides
Diego Armando Rodríguez Panqueva
Milena Carolina Castellanos Pinilla
Angie Lizeth Castellanos Vargas
Cesar Camilo Castro Llanos
José Gabriel Osorio Álvarez
Adriana Alejandra Valencia Ome
Fernando Zuluaga Flórez

Junta de Acción Comunal
Barrio Mirador del Norte

Diseño y diagramación
Camilo Gómez Cárdenas

2023

Te presentamos nuestro plan Desde el Barrio “MIRADOR DEL NORTE”




Con el acompañamiento de la Secretaría Distrital del Hábitat y el trabajo colaborativo de los habitantes del **barrio Mirador del Norte**, logramos realizar un proceso de identificación de las principales problemáticas o necesidades de nuestro territorio, así como de las acciones y estrategias de gestión para la transformación y el mejoramiento de nuestra calidad de vida.




Bajo el liderazgo de nuestra Secretaria **Nadya Milena Rangel Rada de la Secretaría Distrital del Hábitat** realizamos recorridos, encuentros, entrevistas y talleres por el barrio, encontrando residentes que enriquecieron la construcción de la memoria y aportaron en la construcción de la cartografía barrial y en la elaboración de nuestro Plan.





Para la elaboración de nuestro Plan Desde el Barrio “Mirador del Norte”, contamos la colaboración incondicional de la **JAC en cabeza de Verónica Ángel Sanabria, Mónica Porras, Mira Castiblanco, Johana Olarte y demás dignatarios y Milcíades Porras** en la construcción de la historia barrial.



01

Objetivo

Fomentar la apropiación territorial y la construcción de un hábitat sostenible y de calidad a través de un proceso de diálogo inclusivo y participativo con la comunidad y la ciudadanía, que permita el fortalecimiento de capacidades comunitarias de gestión y corresponsabilidad social en los territorios estratégicos para el Sector Hábitat.

02

Propósito

Facilitar herramientas a las comunidades para la identificación de las problemáticas o necesidades del territorio, así como para el diseño de acciones y estrategias de gestión para su transformación y el mejoramiento de la calidad de vida de sus habitantes.



03

Enfoques

Territorial
Planeación Participativa
Diálogo Ciudadano
Corresponsabilidad
Sostenibilidad
Diferencial
Desarrollo y Mejoramiento Integral

04

Participantes

Territorios priorizados por las intervenciones de la Secretaría Distrital del Hábitat.

Territorios que quieran desarrollar procesos de planeación participativa para la construcción social del hábitat.

BOGOTÁ
EL MEJOR HOGAR

Te enseñamos como construimos nuestro Plan Barrial

Acercamiento
Institucional y
Comunitario

Memoria
Barrial

Recorrido
Barrial

Cartografía
Barrial

Consolidación
Plan Barrial



ACERCAMIENTO INSTITUCIONAL Y COMUNITARIO.

Llevamos a cabo un encuentro de diálogo entre la comunidad y la Secretaría Distrital del Hábitat, donde pudimos conocer el propósito, la metodología, las fases y los instrumentos del componente Desde el Barrio y la Vereda. De esta manera definimos un cronograma de trabajo para construir nuestro Plan.



MEMORIA BARRIAL.

A través de entrevistas, encuestas y diálogos con los habitantes de la comunidad, reconstruimos nuestra historia, recopilamos anécdotas y experiencias significativas de nuestro territorio.



RECORRIDO BARRIAL.

Caminando sus calles, recogimos historias, identificamos lugares significativos, compartimos experiencias y empezamos a reconocer las necesidades de nuestro territorio.



CARTOGRAFIA BARRIAL.

En un encuentro de saberes y diálogo comunitario y a través de un mapa de nuestro territorio, identificamos las problemáticas, los recursos disponibles y los espacios de oportunidad de mejora.



CONSOLIDACIÓN PLAN BARRIAL.

A partir de toda la información recolectada, logramos construir una matriz de necesidades, propuestas y acciones de gestión.

Una vez definimos y clarificamos nuestras prioridades, logramos la construcción de nuestro Plan Barrial, el cual nos representa no solo desde nuestra historia y el pasado, sino también, muestra el presente que vivimos y en el futuro que deseamos.

Te invitamos a revisar la caja de herramientas, en la cual está el paso a paso para la construcción de un Plan Barrial.





**DESDE EL
BARRIO
Y LA VEREDA**

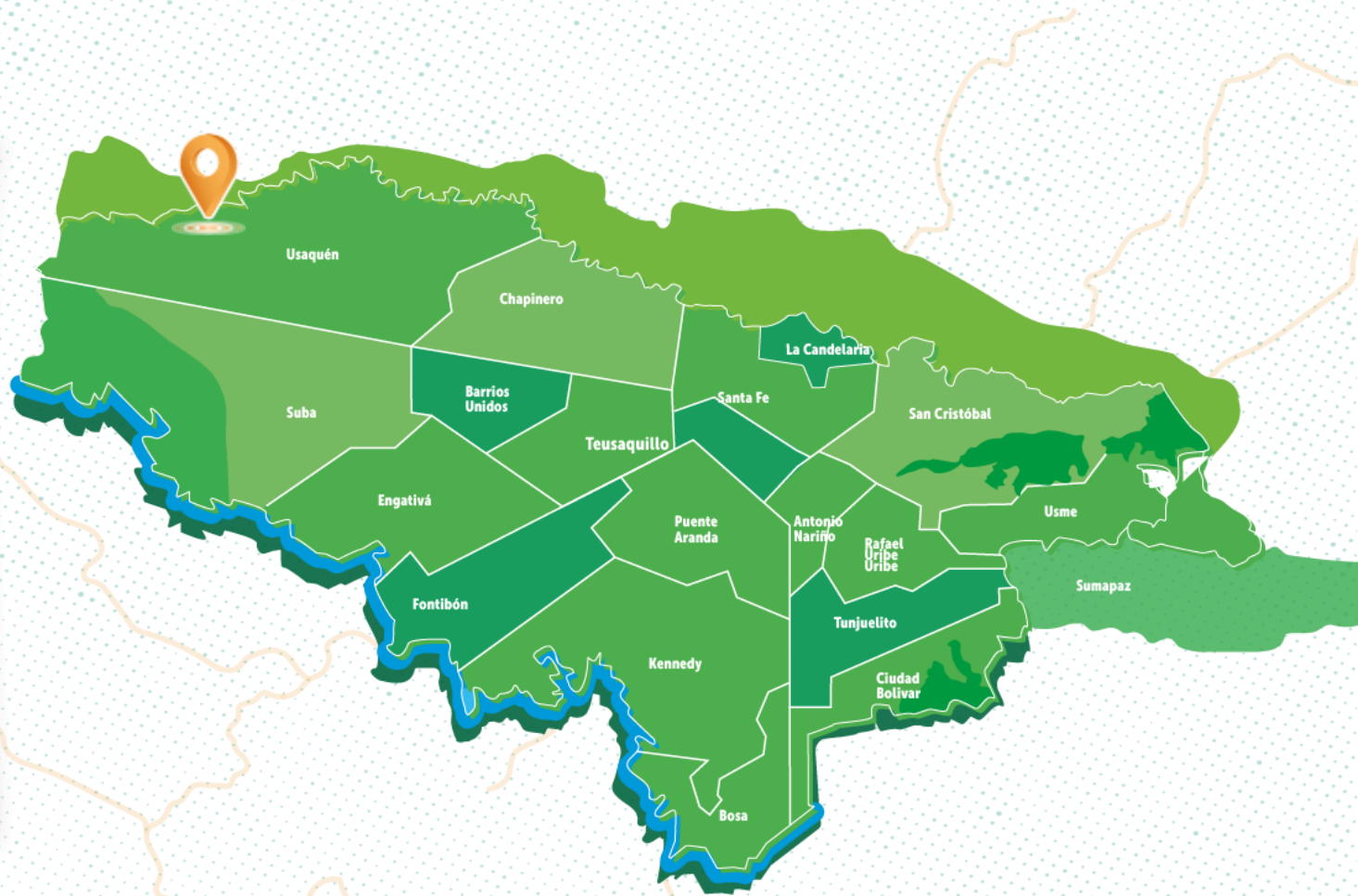
**...CONTAMOS
QUIÉNES SOMOS**



Aquí queda nuestro barrio



Nuestro barrio hace parte de la UPZ 10 Verbenal, de la localidad de Usaquén, compartiendo territorio por el norte con el barrio Estrellita, al oriente con las Finca La Suiza y la Matucana, al sur con el barrio El Codito y por el occidente con el barrio Horizontes.



 **Selecciona el localizador y llévalo lo más cerca posible a tu barrio.**



Así nació y creció nuestro barrio

“La historia de nuestro barrio está íntimamente ligada a los procesos de toma de tierras en varios sitios de la ciudad de la “Central Nacional Provienda”, quienes entran a acompañar las pretensiones de unos trabajadores de la antigua cantera, a quienes el señor Domingo Cristancho, propietario del predio, les había prometido que les dejaría unos lotes para construir sus viviendas, incumpliendo la promesa e iniciando un proceso de venta a un tercero y el consecuente desalojo desconociendo los acuerdos previos”.



“Ante esta situación, la Central Provienda en acuerdo con los trabajadores, iniciaron acciones jurídicas para evitar que el señor Cristancho vendiera los predios y acto seguido procede a organizar la toma de los terrenos, respetando los predios que ya estaban asignados a dichos trabajadores y entregando los lotes a las familias que se encontraban previamente inscritas ante la Central.

Una vez reconocida la posesión a las familias se inicia el proceso de legalización del barrio el cual a la fecha no ha concluido”.



Así nació y creció nuestro barrio

“La carencia de agua se suplía desde un nacedero que había en la calle 183 con carrera 7ª y allí mismo bajábamos a lavar ropa, y la subíamos con la ayuda de las volquetas que llegaban a las canteras.

Posteriormente se construyeron unas pilas las cuales se llenaba con agua que se tomaba de la parte alta por medio de mangueras.

Se construyó un alcantarillado comunal que se conectó al que llegaba al naciente barrio Horizontes”.



“Los primeros pobladores se alumbraban con lámparas de petróleo y posteriormente la electricidad la tomaron de contrabando desde la antigua vía al Guavio, tendiendo líneas en improvisados postes de madera y se iba repartiendo a cada uno de los hogares. El cocinol se traía desde la calle 127 con carrera 7ª. Hoy el barrio cuenta con todos los servicios, pero tenemos problemas con la conexión de alcantarillado porque por falta de legalización la empresa de acueducto no atiende prontamente las solicitudes de servicio”.

Lo que nos caracteriza



- ➔ Solidarios
- ➔ Emprendedores
- ➔ Sanos
- ➔ Humildes
- ➔ Es un lugar bonito

“Nuestro barrio se caracteriza por su gente buena, humilde, amable, solidaria y emprendedora”

“Somos un barrio bonito y sano, donde aún se respira aire limpio por la cercanía a la montaña”

“Varios son los miradores que tenemos en el territorio que permiten a quienes vivimos y a quienes nos visitan, poder observar la ciudad que se desliza hacia la sabana”



Lo que nos gusta de nuestro barrio



Nuestro barrio termina al oriente donde comienza la montaña, permitiéndonos observar la gran ciudad que se extiende hacia occidente desde sus múltiples miradores, sitios privilegiados para disfrutar el paisaje urbano y la naturaleza que nos circunda y nos aporta aire limpio y puro.



UN RECORRIDO...

DESDE EL
BARRIO
Y LA VEREDA



SECRETARÍA DEL
HÁBITAT



Un recorrido desde la voz de la comunidad



Caminando nuestro barrio podemos llegar hasta la montaña, a la finca Matucana que nos comparte una naturaleza generosa con magníficas vistas a la ciudad y a donde llega la romería en la celebración de Semana Santa, vieja costumbre tradicional de sus habitantes.

Subiendo escaleras y recorriendo calles podemos evocar la tenacidad de nuestras familias que con sacrificio y arañando la montaña, fuimos construyendo las casas a mano prestada y esfuerzo solidario.

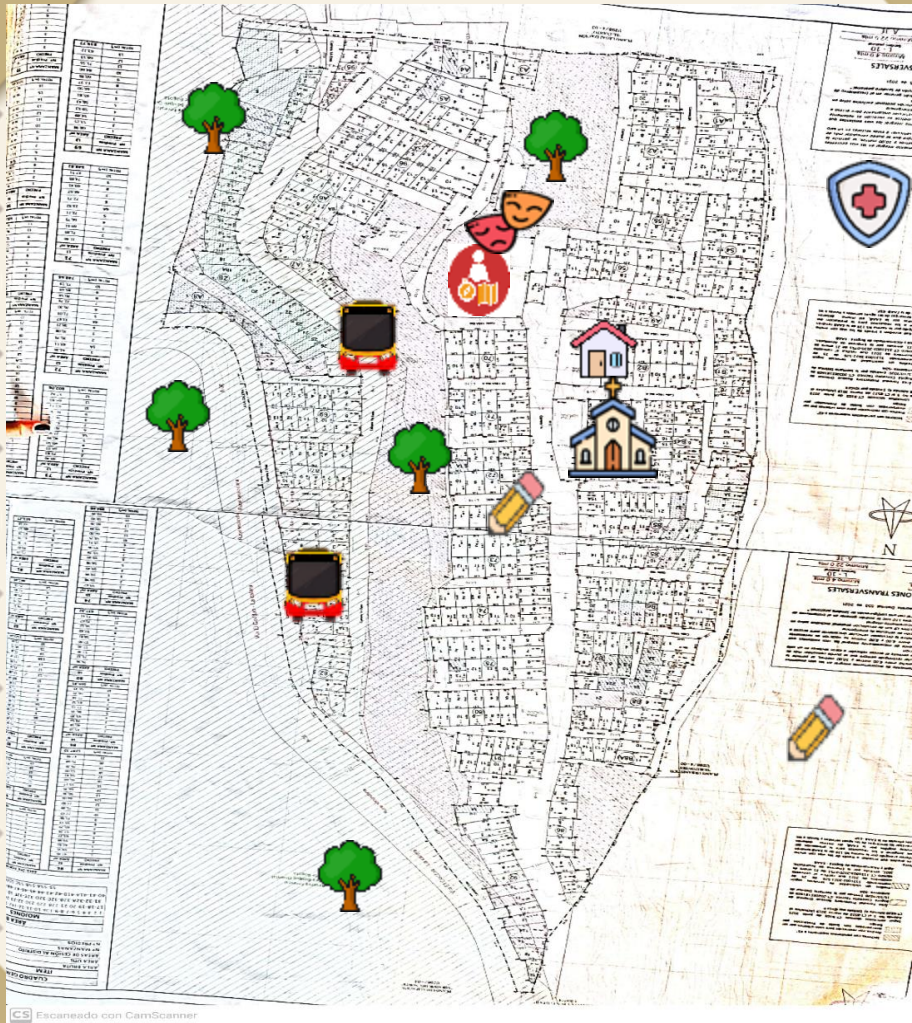
Nos encontramos con el salón comunal y los quioscos, ambos donados por “Servivienda”, la cancha múltiple y el pequeño parque, ambos en regular estado y jardines del ICBF para atender a la primera infancia.

PENSANDO...

DESDE EL BARRIO Y LA VEREDA



Cartografía de nuestro barrio



Por la antigua vía al Guavio, pasa transporte público sin ser muy continuo, por lo que común que utilicemos transporte informal para salir del barrio. Para tomar alimentador debemos bajar hasta la carrera 4ª en el barrio Horizontes.



Un parque pequeño en mal estado, sitio de encuentro de nuestros adultos mayores y una cancha múltiple son nuestros equipamientos para la recreación y el deporte. También encontramos calles y escaleras sin intervenir dificultando la movilidad de las personas.



Algunos hogares de Bienestar Familiar son los sitios donde atienden a la primera infancia. Para atención en salud o en educación nos toca desplazarnos a los barrios vecinos

Cartografía de nuestro barrio



Los quioscos, los miradores y la montaña cercana complementan las bondades que nos regala el territorio y nos hace sentir viviendo en un sitio especial, y son un atractivo turístico para quienes nos visitan.



La iglesia Santo Domingo Sabio y sedes de otros cultos religiosos dan cuenta de la diversidad religiosa que tenemos en el barrio.



Contamos con un salón comunal construido con aportes de la empresa privada y el esfuerzo de la comunidad, siendo este el punto de las reuniones en donde se gestionan proyectos para el barrio y al servicio de las celebraciones de los todos habitantes.

Diagnóstico

vías, parques y equipamientos de tu barrio.



ESTADO DE LAS VÍAS.

En tu barrio hay **81** vías en total, de las cuales:

- 11 están en buen estado.
- 31 están en mal estado.
- 35 están en estado regular.
- 4 están sin construir.

ESTADO DE LOS EQUIPAMIENTOS.

En tu barrio hay **3** equipamientos en total, de los cuales:

- 1 están en buen estado.
- 2 están en estado regular.

PROBLEMÁTICAS Y OPORTUNIDADES IDENTIFICADAS.

- 5 Oportunidades de adecuación de zonas verdes.
- 2 Puntos Críticos de Iluminación.
- 2 Puntos Críticos de aseo.



ADECUACIÓN PARQUE ALEDAÑO.

1. Mantenimiento de alcantarillas
2. Reparcho de vías aledañas al parque
3. Poda de árboles por cableado.



Acciones de la
Secretaría
Distrital del
Hábitat en tu
barrio.



PROPONIENDO...

DESDE EL BARRIO Y LA VEREDA



¿Qué encontramos y qué proponemos desde el barrio?



¿QUÉ ENCONTRAMOS?

La legalización y posterior titulación de los predios es la necesidad más urgente del barrio para poder acceder a los servicios que prestan las entidades del distrito como la normalización del alcantarillado y los programas de la Secretaría del Hábitat.

PROPUESTA: LEGALIZACIÓN DEL BARRIO Y TITULACIÓN DE PREDIOS

¿CÓMO LO HEMOS PENSADO?

Por parte de la comunidad, estamos atentos y prestos a colaborar con las acciones que adelanta las Secretarías de Planeación y del Hábitat para avanzar prontamente en solución del mayor problema de nuestro barrio.

¿QUIÉNES PODRIAN INTERVENIR?

Se requiere el acompañamiento y la articulación con la **Alcaldía local** y de las **Secretarías de Planeación y del Hábitat** para avanzar en el desarrollo de esta propuesta.

¿Qué encontramos y qué proponemos desde el barrio?



¿QUÉ ENCONTRAMOS?

El barrio en particular no cuenta con un centro de atención para la población adulta mayor y atención a pequeñas urgencias que se puedan presentar en la comunidad.

PROPUESTA: UN CENTRO DE ATENCIÓN AL ADULTO MAYOR.

¿CÓMO LO HEMOS PENSADO?

La JAC pone a disposición de los adultos mayores el salón comunal para sus actividades, pero creemos que un Centro Día en el barrio, sería de mucha utilidad para el sector.

¿QUIÉNES PODRIAN INTERVENIR?

Identificamos que podemos articularnos con la **Secretaría Distrital de Integración Social** y la **Secretaría Distrital de Salud** para revisar la posibilidad de desarrollar esta propuesta,

¿Qué encontramos y qué proponemos desde el barrio?



¿QUÉ ENCONTRAMOS?

El barrio por su topografía necesita la construcción de escaleras para que las personas puedan llegar a sus hogares, en especial la población en condición de discapacidad. Igualmente es perentorio la atención a las calles que no han recibido intervención.

PROPUESTA: CONSTRUCCIÓN DE ESCALERAS Y RECUPERACIÓN DE CALLES Y MALLA VIAL

¿CÓMO LO HEMOS PENSADO?

La construcción de escaleras es la opción para que los habitantes de la zona puedan llegar sin temor de un accidente a sus viviendas, pero su costo es muy alto para ser asumido por la comunidad. Así mismo a algunas calles requieren que sean intervenidas debido a su mal estado.

¿QUIÉNES PODRIAN INTERVENIR?

Consideramos que se hace necesaria la intervención articulada de entidades tales como la Alcaldía Local, la Secretaría Distrital de Hábitat para los sectores que necesitan escaleras, la Unidad de Mantenimiento Vial.

¿Qué encontramos y qué proponemos desde el barrio?



¿QUÉ ENCONTRAMOS?

Encontramos puntos de acumulación de residuos sólidos domiciliarios y de construcción en varios puntos del barrio y excretas de mascotas producto de la indisciplina de algunos residentes.

PROPUESTA: MANEJO ADECUADO DE MASCOTAS Y RESIDUOS SÓLIDOS

¿CÓMO LO HEMOS PENSADO?

Aunque se han realizado campañas con de sensibilización a la comunidad con el operador de aseo y la UAESP, esta situación se sigue presentando, por lo que desde la JAC queremos que estas campañas sean más continuas y que se ejerza mayor control por parte de las autoridades competentes.

¿QUIÉNES PODRIAN INTERVENIR?

Identificamos que se necesario contar con el concurso de la UAESP, el operador de aseo, el IDIPYBA, la Secretaría de Ambiente y la Policía Nacional.

¿Qué encontramos y qué proponemos desde el barrio?



¿QUÉ ENCONTRAMOS?

Nuestro barrio adolece de programas sociales que permitan un adecuado uso del tiempo libre de los jóvenes, ni de programas de educación para acceder a la oferta laboral en condiciones dignas.

PROPUESTA: PROGRAMAS SOCIALES, CULTURALES, DEPORTIVOS Y DE FORMACIÓN PARA EL TRABAJO

¿CÓMO LO HEMOS PENSADO?

Tenemos en el barrio un salón comunal y equipamientos deportivos que, acondicionados con ayuda del Distrito, se podrían usar para que las entidades lleguen con sus diferentes programas de atención que complementen las que a la fecha ha venido gestionando la comunidad en cabeza de la JAC.

¿QUIÉNES PODRIAN INTERVENIR?

Se requiere la gestión y coordinación con la **Alcaldía local**, el **IDRD**, la **Secretaría de Cultura** y del **SENA**, entre otras entidades, para hacer una intervención efectiva y articulada frente a esta solicitud de la comunidad.

¿Qué encontramos y qué proponemos desde el barrio?



¿QUÉ ENCONTRAMOS?

El acceso a nuestro barrio se dificulta por la falta de transporte público, toda vez que pasan pocas rutas lo que nos obliga a utilizar transporte informal lo que redundo en mayor costo en el desplazamiento.

PROPUESTA: MAS TRANSPORTE PÚBLICO

¿CÓMO LO HEMOS PENSADO?

Algunas rutas del SITP tienen paradero en el sector de Serrezuela el cual permitiría que lleguen otras rutas. Igualmente creemos que el alimentador que conecta con el Portal del Norte debería alargar la ruta, circulando por la antigua vía al Guavio lo que nos facilitaría poder acceder al servicio de Transmilenio.

¿QUIÉNES PODRIAN INTERVENIR?

Para lograr este sueño, se hace necesaria la intervención de la Secretaría de Movilidad y Transmilenio.

**Ahora que ya conocemos qué se necesita
y qué se debe hacer, es el momento de actuar.**

Aquí inicia la gestión





Hacemos de Bogotá, el mejor hogar



ALCALDÍA MAYOR
DE BOGOTÁ D.C.

SECRETARÍA DEL
HÁBITAT

