

#DesdeElBarrio



**DESDE EL
BARRIO
Y LA VEREDA**

Hacemos de Bogotá, el mejor hogar

Barrio:

LAS DELICIAS

Localidad:

Kennedy





ALCALDÍA MAYOR
DE BOGOTÁ D.C.

Claudia Nayibe López Hernández
Alcaldesa Mayor de Bogotá

Nadya Milena Rangel Rada
Secretaria Distrital del Hábitat

Juan Carlos Arbeláez
Subsecretario de Coordinación Operativa

Milton Javier Latorre Mariño
**Subdirector de Participación y
Relaciones con la Comunidad**

Julián Forero Rincón
Subdirector de Barrios

Manuel Alfonso Rincón Ramírez
Jefe de Oficina Asesora de Comunicaciones

Equipo Metodológico

Zulma Janneth López Cubides
Diego Armando Rodríguez Panqueva
Milena Carolina Castellanos Pinilla
Angie Lizeth Castellanos Vargas
Cesar Camilo Castro Llanos
José Gabriel Osorio Álvarez
Adriana Alejandra Valencia Ome
Fernando Zuluaga Flórez

Junta de Acción Comunal
Barrio Las Delicias

Diseño y diagramación
Camilo Gómez Cárdenas

2023

Te presentamos nuestro plan Desde el Barrio “Las Delicias”



Con el acompañamiento de la Secretaría Distrital del Hábitat y el trabajo colaborativo de los habitantes del **barrio Las Delicias**, logramos realizar un proceso de identificación de las principales problemáticas o necesidades de nuestro territorio, así como de las acciones y estrategias de gestión para la transformación y el mejoramiento de nuestra calidad de vida.



Bajo el liderazgo de nuestra Secretaria **Nadya Milena Rangel Rada de la Secretaría Distrital del Hábitat** realizamos recorridos, encuentros, entrevistas y talleres por el barrio, encontrando residentes que enriquecieron la construcción de la memoria y aportaron en la construcción de la cartografía barrial y en la elaboración de nuestro Plan.





Para la elaboración de nuestro Plan Desde el Barrio “Las Delicias”, contamos con grandes aliados como el señor **Willian Millan**, pilar importante para la construcción de la memoria del barrio como representante y presidente de la **JAC y a la comunidad en general**.

01

Objetivo

Fomentar la apropiación territorial y la construcción de un hábitat sostenible y de calidad a través de un proceso de diálogo inclusivo y participativo con la comunidad y la ciudadanía, que permita el fortalecimiento de capacidades comunitarias de gestión y corresponsabilidad social en los territorios estratégicos para el Sector Hábitat.

02

Propósito

Facilitar herramientas a las comunidades para la identificación de las problemáticas o necesidades del territorio, así como para el diseño de acciones y estrategias de gestión para su transformación y el mejoramiento de la calidad de vida de sus habitantes.



03

Enfoques

Territorial
Planeación Participativa
Diálogo Ciudadano
Corresponsabilidad
Sostenibilidad
Diferencial
Desarrollo y Mejoramiento Integral

04

Participantes

Territorios priorizados por las intervenciones de la Secretaría Distrital del Hábitat.

Territorios que quieran desarrollar procesos de planeación participativa para la construcción social del hábitat.

BOGOTÁ
EL MEJOR HOGAR

Te enseñamos como construimos nuestro Plan Barrial

Acercamiento
Institucional y
Comunitario

Memoria
Barrial

Recorrido
Barrial

Cartografía
Barrial

Consolidación
Plan Barrial



ACERCAMIENTO INSTITUCIONAL Y COMUNITARIO.

Llevamos a cabo un encuentro de diálogo entre la comunidad y la Secretaría Distrital del Hábitat, donde pudimos conocer el propósito, la metodología, las fases y los instrumentos del componente Desde el Barrio y la Vereda. De esta manera definimos un cronograma de trabajo para construir nuestro Plan.



MEMORIA BARRIAL.

A través de entrevistas, encuestas y diálogos con los habitantes de la comunidad, reconstruimos nuestra historia, recopilamos anécdotas y experiencias significativas de nuestro territorio.



RECORRIDO BARRIAL.

Caminando sus calles, recogimos historias, identificamos lugares significativos, compartimos experiencias y empezamos a reconocer las necesidades de nuestro territorio.



CARTOGRAFIA BARRIAL.

En un encuentro de saberes y diálogo comunitario y a través de un mapa de nuestro territorio, identificamos las problemáticas, los recursos disponibles y los espacios de oportunidad de mejora.



CONSOLIDACIÓN PLAN BARRIAL.

A partir de toda la información recolectada, logramos construir una matriz de necesidades, propuestas y acciones de gestión.

Una vez definimos y clarificamos nuestras prioridades, logramos la construcción de nuestro Plan Barrial, el cual nos representa no solo desde nuestra historia y el pasado, sino también, muestra el presente que vivimos y en el futuro que deseamos.

Te invitamos a revisar la caja de herramientas, en la cual está el paso a paso para la construcción de un Plan Barrial.





**DESDE EL
BARRIO
Y LA VEREDA**

**...CONTAMOS
QUIÉNES SOMOS**



Aquí queda nuestro barrio



Las Delicias está ubicada en la UPZ 45, rodeada por la Avenida Boyacá y la Autopista Sur. Es un barrio cercano a Venecia, Condado El Rey, Desarrollo Nueva York, El Pencil, Sector El Progreso I y II, El Triángulo.




 **Selecciona el localizador y llévalo lo más cerca posible a tu barrio.**



Así nació y creció nuestro barrio

"La comunidad ha decidido materializar este ejercicio por medio de un periódico que guardan, cuidan y conservan con gran añoro, pues forma parte de su historia, sus calles y su cultura. Un vocero al servicio titula el periódico "Delicias". Es así como se identifican quienes impulsaron este ejercicio periodístico, que entre sus páginas y en cada rincón detalla el proceso barrial de Las Delicias".



"La Junta de Acción Comunal del Barrio "Las Delicias" se complace en presentar un atento saludo a los habitantes de este barrio por intermedio de este primer número del periódico "Delicias", el cual estará desde ahora velando por los intereses del barrio".

"Comenzamos nuestras tareas hoy, 7 de junio de 1959, fecha que será inolvidable por ser el día de la inauguración oficial de la red eléctrica, con lo cual se culmina una meta primordial a la que nos propusimos desde que aceptamos ser miembros de esta Junta. Esto nos trajo muchas metas, pero sobre todo un sin número de travesías y retos por cumplir para la consolidación del periódico, el cual será la línea histórica".



Así nació y creció nuestro barrio



"A pesar del escepticismo de muchos que la creyeron perdida, hemos ganado esta batalla, aunque las autoridades distritales no pusieron el mínimo interés por ayudarnos. Este éxito se debió a la colaboración de la mayoría de los vecinos que también están convencidos de que, en esta época, en que la humanidad está viviendo la era cósmica, nosotros también tenemos derecho".

"Vivir como seres humanos. Damos las gracias al Dr. Arturo Moreno Mejía, Gerente de la Compañía "Inversiones Bogotá", quien con su apoyo tanto económico como moral hizo que esta obra fuera una realidad. También saludamos al Reverendo Padre Pablo Arias, a quien la Divina Providencia dispuso para que se hiciera cargo de este humilde rebaño, el cual se siente orgulloso de tener tan celoso y dinámico pastor".

Relatos de líderes y comunidad del barrio



Lo que nos caracteriza



- ➔ Solidarios
- ➔ Trabajadores
- ➔ Históricos
- ➔ Comercial
- ➔ Respetuosos
- ➔ Luchadores

“Nuestro barrio se caracteriza por su gente buena, humilde, amable, solidaria y emprendedora”

“Somos un barrio bonito y sano, con buen comercio, servicios públicos completos y buenos equipamientos educativos y de recreación”

“Un barrio que cuenta con la comodidad de ser rodeado por dos vías arteriales para la ciudad como lo son la avenida Boyacá y la autopista sur, esto nos da valorización”



Lo que nos gusta de nuestro barrio



Hace muchos años, aquí en la Tu 68g N 44 75, se hacía el periódico del barrio Las Delicias. En esta casa de antaño se guardan un sin número de historias y narrativas de sucesos complejos y de notas alegres, de poesías y aventuras que hacen parte de cada una de las calles del barrio Las Delicias. Solo queda la estructura y un par de periódicos viejos.



UN RECORRIDO...

DESDE EL
BARRIO
Y LA VEREDA



Un recorrido desde la voz de la comunidad



Caminando por nuestro barrio, descubrimos que estamos rodeados de naturaleza, lo que nos permite vivir en un ambiente comunitario, entre conocidos y con esperanza.

El barrio es la historia que todos llevamos dentro; es lo que pasó y sigue pasando en cada una de estas largas calles donde he estado toda mi vida y donde he experimentado felicidades y tristezas. Cada historia me ha tejido como sujeto y ciudadano.

Cada una de las calles de este barrio tiene una historia entrañable que contar; cada persona que lo habita tiene experiencias que narrar. Todos aquí hemos sido hechos a pulso, lo que ha permitido ir transformando el barrio.

PENSANDO...



DESDE EL BARRIO Y LA VEREDA



Cartografía de nuestro barrio



En nuestro barrio, encontramos un gran espacio de comercio. Nos cubren dos avenidas principales, como la Autopista Sur y la Avenida Boyacá, ambas con gran tránsito de todo tipo de transporte hacia dentro y fuera de la ciudad. Nuestra ubicación es estratégica.



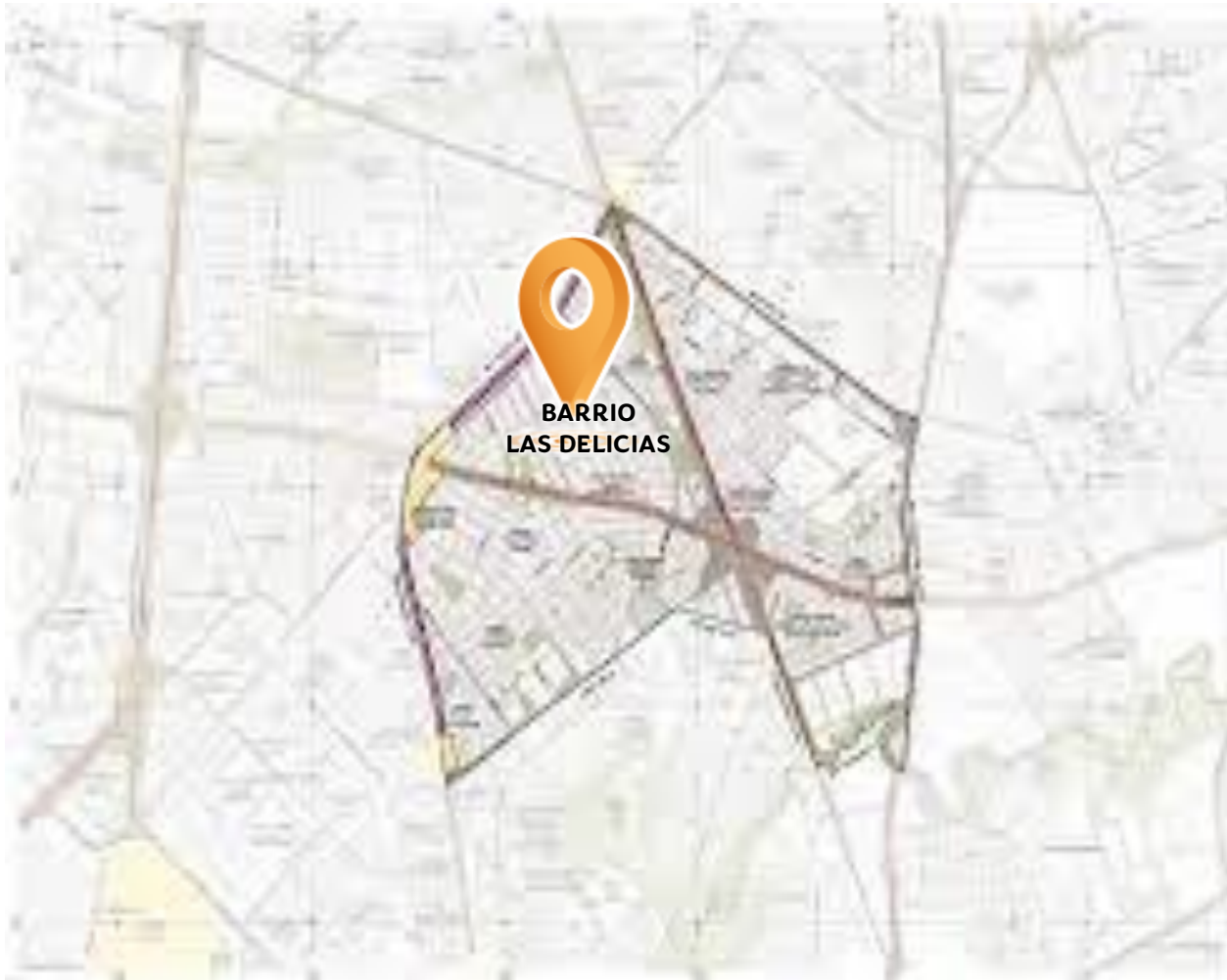
Estamos ubicados en un sector donde la vegetación no es abundante; Contamos con un parque que hay que compartirlo con el barrio vecino. Esto ha traído unión entre algunas personas, pero genera una frontera invisible entre otros grupos de ambos barrios.



Nuestro barrio tiene incidencia en ser una columna vertebral para el comercio y la valorización. Sin embargo, cuando se inician obras para Transmilenio, se compran predios innecesarios que hoy en día forman parte del espacio público, están abandonados y se están utilizando de manera inadecuada.

Diagnóstico

Equipamientos y problemáticas de nuestro barrio.



NÚMERO DE EQUIPAMIENTOS IDENTIFICADOS.



A partir de la cartografía barrial realizada durante el desarrollo del componente Desde el Barrio y la Vereda, identificamos que nuestro barrio cuenta con 2 equipamientos en total.

PROBLEMÁTICAS Y OPORTUNIDADES IDENTIFICADAS.



Durante el desarrollo del componente Desde el Barrio y la Vereda, identificamos las siguientes problemáticas y oportunidades:

- Recuperación del espacio público.
- Recuperación malla vial.
- Fortalecimiento de equipamientos deportivos.



ACCIONES ADELANTADAS.

Desarrollo de Calles Mágicas.



Acciones de la
Secretaría
Distrital del
Hábitat en tu
barrio.



PROPONIENDO...

DESDE EL
BARRIO
Y LA VEREDA



¿Qué encontramos y qué proponemos desde el barrio?



¿QUÉ ENCONTRAMOS?

El sector tiene un solo ingreso vehicular por dos avenidas principales, y en la Av. Boyacá No. 44 A - 18, frente al paradero del SITP, se evidencia un punto crítico donde se arrojan basuras a deshoras y en fechas no estipuladas, generando vectores y problemas de salud pública.

PROPUESTA: ENTORNOS LIMPIOS

¿CÓMO LO HEMOS PENSADO?

El sector tiene un solo ingreso vehicular por dos avenidas principales, y en la Av. Boyacá No. 44 A - 18, frente al desfile del SITP, se evidencia un punto crítico donde se arrojan basuras a deshoras y en fechas no estipuladas, generando vectores y problemas de salud pública.

¿QUIÉNES PODRIAN INTERVENIR?

Será tarea de la comunidad procurar que esta propuesta quede para: la **Secretaría de Ambiente (SDA)** para las licencias; la **Empresa de Basuras de Bogotá (EBB)** y la **Unidad Administrativa Especial de Servicios Públicos (UAESP)**.

¿Qué encontramos y qué proponemos desde el barrio?



¿QUÉ ENCONTRAMOS?

El sector fue intervenido por obras, se compraron predios y en la Autopista Sur con Calle 44 B existe un predio de propiedad del Instituto de Desarrollo Urbano (IDU), el cual está en abandono y sin seguridad. Este lugar se utiliza para el arrojo de escombros, basuras y el consumo de sustancias psicoactivas.

PROPUESTA: APROVECHAR DEL ESPACIO PÚBLICO

¿CÓMO LO HEMOS PENSADO?

La Junta de Acción Comunal (JAC) de Las Delicias tiene como propuesta la recuperación de estos espacios y darles un uso provechoso para parqueo, ya que el sector requiere con urgencia espacios así. Proponemos aprovechar estas zonas desprotegidas para evitar la congestión en las vías.

¿QUIÉNES PODRIAN INTERVENIR?

Identificamos que la Secretaría de Movilidad (SDM) - Instituto de Desarrollo Urbano (IDU) - Alcaldía Local de Kennedy son las entidades encargadas para otorgar permisos y regular la actividad propuesta.

¿Qué encontramos y qué proponemos desde el barrio?



¿QUÉ ENCONTRAMOS?

En la Transversal 68C con Calle 44 hasta la 44B se realizó el desvío de la Autopista Sur durante la creación de la troncal de Transmilenio de la Autopista Sur. Quedó sin pavimentar y sujeta a inseguridad. La empresa contratista encargada de la obra no realizó las mejoras correspondientes.

PROPUESTA: RECUPERACIÓN DE LA MALLA VIAL LOCAL


¿CÓMO LO HEMOS PENSADO?

La comunidad en general, en representación de la Junta de Acción Comunal, solicita que la empresa que realizó las obras y desviaciones del transporte que afectarán la vía realice un proceso de adecuación y mejora de estas vías.

¿QUIÉNES PODRIAN INTERVENIR?

Identificamos que es necesario contar con la colaboración de la Secretaría de Tránsito y Transporte (SDMT) y el Instituto de Desarrollo Urbano (IDU) contratistas de obra.

¿Qué encontramos y qué proponemos desde el barrio?



¿QUÉ ENCONTRAMOS?

Dentro del Parque San Andrés 1er sector, compartido con el barrio Las Delicias, existen cambuches ocupados por habitantes de la calle. Se solicita el levantamiento de los mismos. Además, se observan tenis colgados, lo cual es una señal para consumidores de que en esa zona se vende sustancias psicoactivas (SPA).

PROPUESTA: RECUPEREMOS NUESTRO PARQUE

¿CÓMO LO HEMOS PENSADO?

La comunidad ha llevado a cabo actividades de llamado de atención a quienes afectan el parque. Sin embargo, desean realizar recuperaciones simbólicas de este espacio, para lo cual se requiere una intervención urgente y la realización de ferias de servicios.

¿QUIÉNES PODRIAN INTERVENIR?

Identificamos que es necesario contar con la colaboración de la Secretaría Distrital de Integración Social, la Secretaría Distrital de Seguridad y Convivencia, la Policía Local y la Secretaría Distrital de Salud.

**Ahora que ya conocemos qué se necesita
y qué se debe hacer, es el momento de actuar.**

Aquí inicia la gestión





Hacemos de Bogotá, el mejor hogar



ALCALDÍA MAYOR
DE BOGOTÁ D.C.

SECRETARÍA DEL
HÁBITAT

