

#DesdeElBarrio



# DESDE EL BARRIO Y LA VEREDA

Hacemos de Bogotá, el mejor hogar

Barrio:

TIBABUYES I

Localidad:

Suba





ALCALDÍA MAYOR  
DE BOGOTÁ D.C.

Claudia Nayibe López Hernández  
**Alcaldesa Mayor de Bogotá**

Nadya Milena Rangel Rada  
**Secretaria Distrital del Hábitat**

Juan Carlos Arbeláez  
**Subsecretario de Coordinación Operativa**

Milton Javier Latorre Mariño  
**Subdirector de Participación y  
Relaciones con la Comunidad**

Julián Forero Rincón  
**Subdirector de Barrios**

Manuel Alfonso Rincón Ramírez  
**Jefe de Oficina Asesora de Comunicaciones**

**Equipo Metodológico**

Zulma Janneth López Cubides  
Diego Armando Rodríguez Panqueva  
Milena Carolina Castellanos Pinilla  
Angie Lizeth Castellanos Vargas  
Cesar Camilo Castro Llanos  
José Gabriel Osorio Álvarez  
Adriana Alejandra Valencia Ome  
Fernando Zuluaga Flórez

**Junta de Acción Comunal**  
Tibabuyes I

**Diseño y diagramación**  
Camilo Gómez Cárdenas

**2023**

# Te presentamos nuestro plan Desde el Barrio “Tibabuyes I”



Con el acompañamiento de la Secretaría Distrital del Hábitat y el trabajo colaborativo de los habitantes del **barrio Tibabuyes I**, logramos realizar un proceso de identificación de las principales problemáticas o necesidades de nuestro territorio, así como de las acciones y estrategias de gestión para la transformación y el mejoramiento de nuestra calidad de vida.





Bajo el liderazgo de nuestra Secretaria **Nadya Milena Rangel Rada de la Secretaría Distrital del Hábitat** realizamos recorridos, encuentros, entrevistas y talleres por el barrio, encontrando residentes que enriquecieron la construcción de la memoria y aportaron en la construcción de la cartografía barrial y en la elaboración de nuestro Plan.







Para la elaboración de nuestro Plan Barrial desde el barrio “Tibabuyes I”, contamos con la valiosa colaboración de grandes aliadas como la Presidenta de la JAC la señora **Mariana Mora.**

01

## Objetivo

Fomentar la apropiación territorial y la construcción de un hábitat sostenible y de calidad a través de un proceso de diálogo inclusivo y participativo con la comunidad y la ciudadanía, que permita el fortalecimiento de capacidades comunitarias de gestión y corresponsabilidad social en los territorios estratégicos para el Sector Hábitat.

02

## Propósito

Facilitar herramientas a las comunidades para la identificación de las problemáticas o necesidades del territorio, así como para el diseño de acciones y estrategias de gestión para su transformación y el mejoramiento de la calidad de vida de sus habitantes.



03

## Enfoques

Territorial  
Planeación Participativa  
Diálogo Ciudadano  
Corresponsabilidad  
Sostenibilidad  
Diferencial  
Desarrollo y Mejoramiento Integral

04

## Participantes

Territorios priorizados por las intervenciones de la Secretaría Distrital del Hábitat.

Territorios que quieran desarrollar procesos de planeación participativa para la construcción social del hábitat.

**BOGOTÁ**  
EL MEJOR HOGAR



# Te enseñamos como construimos nuestro Plan Barrial

Acercamiento  
Institucional y  
Comunitario

Memoria  
Barrial

Recorrido  
Barrial

Cartografía  
Barrial

Consolidación  
Plan Barrial

## ACERCAMIENTO INSTITUCIONAL Y COMUNITARIO.

Llevamos a cabo un encuentro de diálogo entre la comunidad y la Secretaría Distrital del Hábitat, donde pudimos conocer el propósito, la metodología, las fases y los instrumentos del componente Desde el Barrio y la Vereda. De esta manera definimos un cronograma de trabajo para construir nuestro Plan.

## MEMORIA BARRIAL.

A través de entrevistas, encuestas y diálogos con los habitantes de la comunidad, reconstruimos nuestra historia, recopilamos anécdotas y experiencias significativas de nuestro territorio.

## RECORRIDO BARRIAL.

Caminando sus calles, recogimos historias, identificamos lugares significativos, compartimos experiencias y empezamos a reconocer las necesidades de nuestro territorio.

## CARTOGRAFIA BARRIAL.

En un encuentro de saberes y diálogo comunitario y a través de un mapa de nuestro territorio, identificamos las problemáticas, los recursos disponibles y los espacios de oportunidad de mejora.

## CONSOLIDACIÓN PLAN BARRIAL.

A partir de toda la información recolectada, logramos construir una matriz de necesidades, propuestas y acciones de gestión.

Una vez definimos y clarificamos nuestras prioridades, logramos la construcción de nuestro Plan Barrial, el cual nos representa no solo desde nuestra historia y el pasado, sino también, muestra el presente que vivimos y en el futuro que deseamos.

Te invitamos a revisar la caja de herramientas, en la cual está el paso a paso para la construcción de un Plan Barrial.





# DESDE EL BARRIO Y LA VEREDA

## ...CONTAMOS QUIÉNES SOMOS





# Aquí queda nuestro barrio



Nuestro barrio está ubicado en la Localidad 11 Suba, en la UPZ 26 Rincón, los barrios aledaños son: por el sur Costa Azul, por el oriente La Trinitaria, por el norte El Poa y Bochalema y por el occidente el conjunto residencial Torres de Suba.



 **Selecciona el localizador y llévalo lo más cerca posible a tu barrio.**





# Así nació y creció nuestro barrio

"El nombre Tibabuyes en lengua Muisca significa "tierra de labradores" estos terrenos desde tiempos precolombinos fueron zonas de labranza de las comunidades indígenas, era una zona de lagunas contigua al gran Humedal Tibabuyes, ahora también llamado Juan Amarillo, el ecosistema hacia parte del área de inundación del río Bogotá".



"Durante la colonia se establecieron haciendas y casas de descanso dedicadas principalmente a la ganadería, desde esta época se promovía el desecamiento y relleno del humedal, prometiendo que el terreno que fuera desecado sería propiedad del responsable de la iniciativa".

"A comienzos del siglo XX, la población en su mayoría era campesina y desarrollaba actividades agropecuarias, Tibabuyes era un área rural, era una de las veredas del municipio de Suba. El secamiento y relleno del humedal fue una actividad que se mantuvo constante durante décadas por parte de los dueños de las fincas".





# Así nació y creció nuestro barrio



"Con la anexión de Suba a Bogotá comenzaron las presiones inmobiliarias sobre el terreno, inicia la subdivisión de predios. Para la década de 1980 las fincas y parcelas del sector se fueron organizando para el loteo y la venta, comenzó un proceso de urbanización informal donde la falta de planeación fue protagonista, sin equipamientos, con ancho de calles insuficiente, una falta de parques y zonas verdes, y sin avenidas y vías de acceso, el sector soporto muchos años el embotellamiento en movilidad".

"En la década de 1990 llegan muchas familias con la ilusión de tener una vivienda propia, algunos vienen de zonas rurales huyendo de la violencia. En tan solo 10 años todo cambio, el impacto de los nuevos habitantes, la presión por el suelo y el desarrollo de servicios públicos domiciliarios transformó por completo el territorio, mientras tanto los escombros seguían rellenando el humedal y extendiendo la frontera de las construcciones".



"La construcción de la Avenida Ciudad de Cali mejoro las condiciones de transporte y accesibilidad al sector, igualmente mejoro los entornos y el espacio público disponible, ya estamos superando los problemas de movilidad y embotellamiento, ahora contamos con rutas alimentadoras de Transmilenio que nos conectan con el Portal Suba".



## Lo que nos caracteriza



→ Colaboradores

→ Honestos

→ Amables

→ Trabajadores

*“Este es un barrio bonito, con buen comercio, la gente es amable, los vecinos son colaboradores”*

*“Aquí somos personas buenas, honestas y trabajadoras”*

*“En Tibabuyes I estamos orgullosos de nuestro barrio, aquí tenemos la casa, crecieron nuestros hijos, están naciendo los nietos, estamos agradecidos con el sector”*





## Lo que nos gusta de nuestro barrio



Está ubicado en una parte muy central de la Localidad, cerca de la Avenida Ciudad de Cali, del SuperCade y del Portal Suba de Transmilenio, en una zona con importante oferta comercial, y equipamientos urbanos.





# UN RECORRIDO...

DESDE EL  
BARRIO  
Y LA VEREDA





# Un recorrido desde la voz de la comunidad



Caminando nuestro barrio reconocemos la importancia de implementar campañas de manejo adecuado de residuos sólidos y tenencia responsable de animales de compañía.

El salón comunal es un motivo de orgullo para la comunidad, nuestro espacio de encuentro para las actividades vecinales.

En este barrio es importante el deporte y la actividad física para nuestros niños, niñas y adultos mayores, el parque del barrio es nuestro espacio de esparcimiento y diversión.



# PENSANDO...

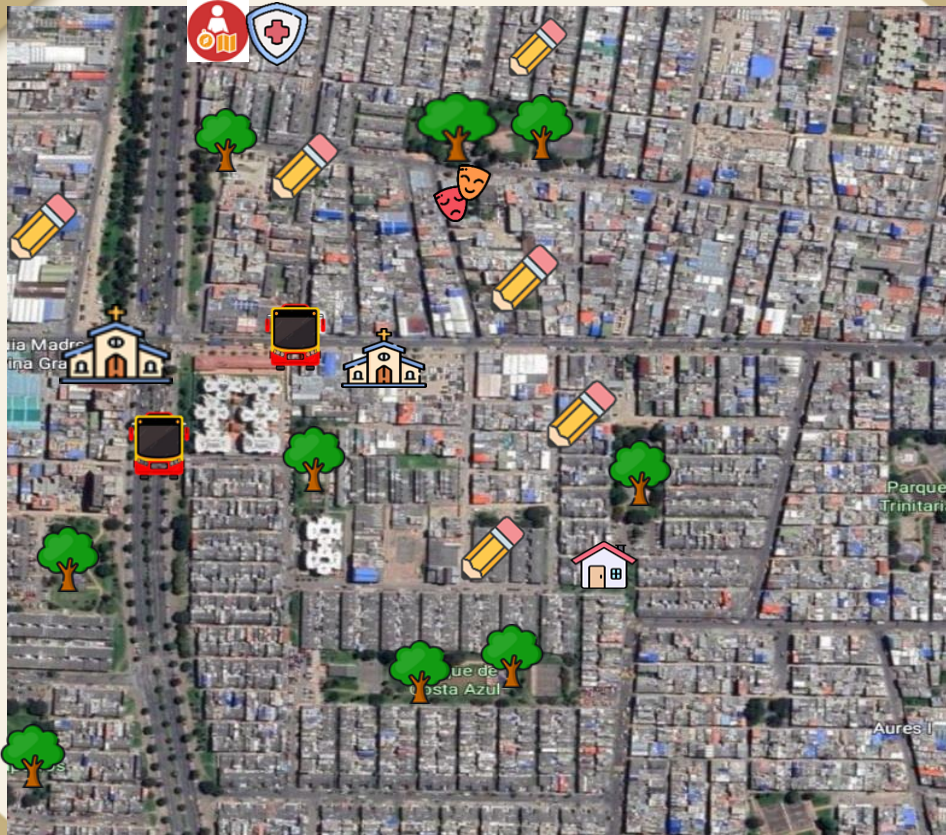


## DESDE EL BARRIO Y LA VEREDA





# Cartografía de nuestro barrio



En el entorno tenemos equipamientos educativos públicos y privados como el colegio Gonzalo Arango, el Colegio Distrital Tibabuyes, el Liceo Homérico, el colegio Nuevo Galán Martínez, el colegio Mercantil, entre otras instituciones de educación.



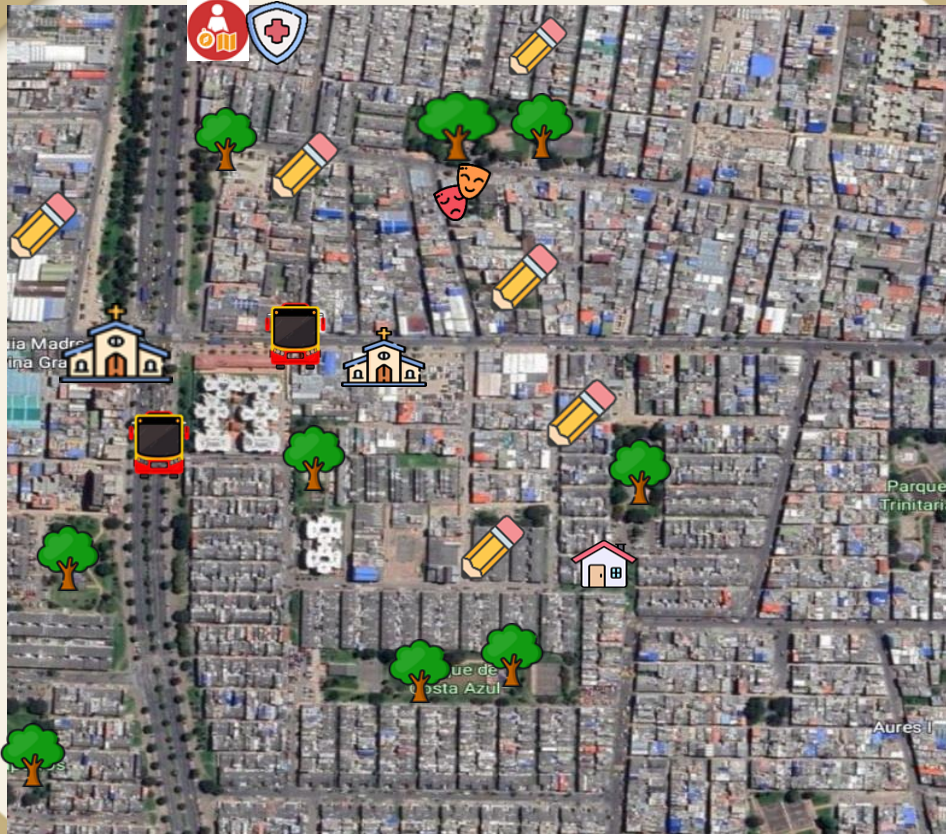
Para el transporte en nuestro barrio contamos con una amplia oferta de rutas del SITP, por la Avenida Ciudad de Cali y la Calle 139, adicionalmente tenemos parada de los alimentadores 11-3 Villa Maria, 11-4 Aures, 11-5 Av Cali, que nos conectan con el Portal Suba de Transmilenio.



En Tibabuyes I tenemos un parque de bolsillo y una cancha de microfútbol, en los barrios aledaños encontramos el Parque La Trinitaria, el parque Costa Azul, el Parque Bochalema y el parque el Refugio.



# Cartografía de nuestro barrio



Contamos en la cercanía con el Portal Suba de Transmilenio y el Super Cade Suba donde se presta un servicio de asesoría sobre la oferta institucional de las Entidades Distritales y la atención al cliente de las empresas de servicios públicos domiciliarios.



En el entorno encontramos varias iglesias y lugares de oración de diferentes confesiones religiosas como la Parroquia Madre de la Divina Gracia, la Iglesia Universal del Reino de Dios y la iglesia Pentecostal entre otras.



En las cercanías encontramos el Hospital de Suba como el equipamiento en Salud de la Subred más significativo, adicionalmente encontramos en el entorno varias sedes de EPS y centros de salud privados.



# Diagnóstico

Equipamientos y problemáticas de nuestro barrio.



## NÚMERO DE EQUIPAMIENTOS IDENTIFICADOS.



A partir de la cartografía barrial realizada durante el desarrollo del componente Desde el Barrio y la Vereda, identificamos que nuestro barrio cuenta con 10 equipamientos en total.

## PROBLEMÁTICAS Y OPORTUNIDADES IDENTIFICADAS.



Durante el desarrollo del componente Desde el Barrio y la Vereda, identificamos las siguientes problemáticas y oportunidades:

- Control de ocupaciones informales.
- Recuperación de malla vial.
- Recuperación de espacio público.
- Manejo de residuos sólidos.



Acciones de la  
Secretaría  
Distrital del  
Hábitat en tu  
barrio.

## OBRAS CON SALDO PEDAGÓGICO.

Convenio 1004 / 2022 IDPAC -SDHT. El proyecto tiene como objetivo eliminar un punto crítico de acumulación de escombros, dado que el andén aún no ha sido construido y actualmente se utiliza con este propósito. Además, se ha observado que autobuses y camiones invaden el área destinada al andén, interrumpiendo el tránsito seguro.





# PROPONIENDO...

DESDE EL  
**BARRIO**  
Y LA VEREDA



# ¿Qué encontramos y qué proponemos desde el barrio?



## ¿QUÉ ENCONTRAMOS?

Algunas de las calles no han recibido ningún tipo de intervención, lo que desmejora la calidad de vida de la comunidad.

## PROPUESTA: RECUPERACIÓN DE LA MALLA VIAL LOCAL

### ¿CÓMO LO HEMOS PENSADO?


Desde la comunidad pensamos indagar en la alcaldía local los avances frente a los estudios y diseños de los segmentos viales sin intervenir, necesitamos identificar que vías tienen estudios y diseños y gestionar los recursos para la ejecución de las obras de intervención vial.

### ¿QUIÉNES PODRIAN INTERVENIR?

Consideramos que se hace necesaria la intervención articulada de entidades tales como la **Alcaldía Local** y la **Unidad de Mantenimiento Vial**.



# ¿Qué encontramos y qué proponemos desde el barrio?



## ¿QUÉ ENCONTRAMOS?

Disposición inadecuada de residuos sólidos, se identificaron puntos con problemas de acumulación de basuras y escombros.

## PROPUESTA: MANEJO ADECUADO DE RESIDUOS

### ¿CÓMO LO HEMOS PENSADO?

Con campañas pedagógicas sobre reciclaje, información sobre los horarios de recolección de basuras, capacitación sobre prácticas de separación en la fuente, disposición y manejo adecuado de residuos sólidos; con la imposición de multas y comparendos ambientales por disposición inadecuada de residuos sólidos y la instalación de señales de Prohibido botar basura en horarios no establecidos.

### ¿QUIÉNES PODRIAN INTERVENIR?

Identificamos que se necesita la participación activa de la comunidad y contar con el concurso de la UAESP, el operador de aseo y la Alcaldía Local.



# ¿Qué encontramos y qué proponemos desde el barrio?



## ¿QUÉ ENCONTRAMOS?

Ocupaciones informales de habitantes de calle y carreteros en la zona verde de los andenes de la avenida Ciudad de Cali, entre calle 139 y calle 140.

## PROPUESTA: CONTROL OCUPACIONES INFORMALES

### ¿CÓMO LO HEMOS PENSADO?

Con trabajo articulado entre la comunidad, las entidades responsables de la oferta institucional a la población habitante de calle y la población recicladora, y las autoridades competentes en el control de la ocupación del espacio público.

### ¿QUIÉNES PODRIAN INTERVENIR?

Identificamos que es necesario liderar las consultas desde la comunidad y articularnos con la **Alcaldía Local, Secretaria de Integración Social y UAESP**.



# ¿Qué encontramos y qué proponemos desde el barrio?



## ¿QUÉ ENCONTRAMOS?

Nuestro barrio no ha sido ajeno al incremento de la inseguridad en la ciudad, hay problemas de hurto a personas y consumo de sustancias en los parques del barrio.

## PROPUESTA: MEJORAR LA SEGURIDAD

### ¿CÓMO LO HEMOS PENSADO?

Mantener el trabajo coordinado con el frente de seguridad, instalación de cámaras de seguridad, aumentar las frecuencias del patrullaje, campañas de prevención de hurto, campañas de prevención de consumo de SPA.

### ¿QUIÉNES PODRIAN INTERVENIR?

Se requiere gestionar y articular las acciones con la Alcaldía Local, la Secretaria de Seguridad y Convivencia, IDIPRON, en coordinación con la comunidad y la Policía.

# ¿Qué encontramos y qué proponemos desde el barrio?



## ¿QUÉ ENCONTRAMOS?

Se identificaron individuos arbóreos haciendo contacto con las redes del cableado de la energía eléctrica en el parque del barrio.

## PROPUESTA: MANTENIMIENTO ARBOLADO

### ¿CÓMO LO HEMOS PENSADO?

Con trabajo articulado entre la comunidad y las entidades responsables del mantenimiento y renovación del arbolado público.

### ¿QUIÉNES PODRIAN INTERVENIR?

Identificamos que es necesario liderar las consultas desde la comunidad y contar con la gestión y articulación de la UAESP, el Jardín Botánico y el operador de aseo.



**Ahora que ya conocemos qué se necesita  
y qué se debe hacer, es el momento de actuar.**

**Aquí inicia la gestión**





Hacemos de Bogotá, el mejor hogar



ALCALDÍA MAYOR  
DE BOGOTÁ D.C.

SECRETARÍA DEL  
HÁBITAT

