

#DesdeElBarrio



# DESDE EL BARRIO Y LA VEREDA

Hacemos de Bogotá, el mejor hogar

Barrio:

SAN ANTONIO

Localidad:

Engativá





ALCALDÍA MAYOR  
DE BOGOTÁ D.C.

Claudia Nayibe López Hernández  
**Alcaldesa Mayor de Bogotá**

Nadya Milena Rangel Rada  
**Secretaria Distrital del Hábitat**

Juan Carlos Arbeláez  
**Subsecretario de Coordinación Operativa**

Milton Javier Latorre Mariño  
**Subdirector de Participación y  
Relaciones con la Comunidad**

Julián Forero Rincón  
**Subdirector de Barrios**

Manuel Alfonso Rincón Ramírez  
**Jefe de Oficina Asesora de Comunicaciones**

**Equipo Metodológico**

Zulma Janneth López Cubides  
Diego Armando Rodríguez Panqueva  
Milena Carolina Castellanos Pinilla  
Angie Lizeth Castellanos Vargas  
Cesar Camilo Castro Llanos  
José Gabriel Osorio Álvarez  
Adriana Alejandra Valencia Ome  
Fernando Zuluaga Flórez

**Junta de Acción Comunal**  
Barrio San Antonio

**Diseño y diagramación**  
Camilo Gómez Cárdenas

**2023**

# Te presentamos nuestro plan Desde el Barrio “SAN ANTONIO”



Con el acompañamiento de la Secretaría Distrital del Hábitat y el trabajo colaborativo de los habitantes del **barrio San Antonio**, logramos realizar un proceso de identificación de las principales problemáticas o necesidades de nuestro territorio, así como de las acciones y estrategias de gestión para la transformación y el mejoramiento de nuestra calidad de vida.



Bajo el liderazgo de nuestra Secretaria **Nadya Milena Rangel Rada de la Secretaría Distrital del Hábitat** realizamos recorridos, encuentros, entrevistas y talleres por el barrio, encontrando residentes que enriquecieron la construcción de la memoria y aportaron en la construcción de la cartografía barrial y en la elaboración de nuestro Plan.





Para la elaboración de nuestro Plan Barrial desde el Barrio “San Antonio”, contamos la colaboración incondicional del presidente de la **JAC Alejandro Guiza**, el señor fiscal **Héctor Rubio** y demás miembros de la Junta de Acción Comunal y de la señora **Ana Nohemí Benaidez**.

01

## Objetivo

Fomentar la apropiación territorial y la construcción de un hábitat sostenible y de calidad a través de un proceso de diálogo inclusivo y participativo con la comunidad y la ciudadanía, que permita el fortalecimiento de capacidades comunitarias de gestión y corresponsabilidad social en los territorios estratégicos para el Sector Hábitat.

02

## Propósito

Facilitar herramientas a las comunidades para la identificación de las problemáticas o necesidades del territorio, así como para el diseño de acciones y estrategias de gestión para su transformación y el mejoramiento de la calidad de vida de sus habitantes.



03

## Enfoques

Territorial  
Planeación Participativa  
Diálogo Ciudadano  
Corresponsabilidad  
Sostenibilidad  
Diferencial  
Desarrollo y Mejoramiento Integral

04

## Participantes

Territorios priorizados por las intervenciones de la Secretaría Distrital del Hábitat.

Territorios que quieran desarrollar procesos de planeación participativa para la construcción social del hábitat.

**BOGOTÁ**  
EL MEJOR HOGAR

# Te enseñamos como construimos nuestro Plan Barrial

Acercamiento  
Institucional y  
Comunitario

Memoria  
Barrial

Recorrido  
Barrial

Cartografía  
Barrial

Consolidación  
Plan Barrial



## ACERCAMIENTO INSTITUCIONAL Y COMUNITARIO.

Llevamos a cabo un encuentro de diálogo entre la comunidad y la Secretaría Distrital del Hábitat, donde pudimos conocer el propósito, la metodología, las fases y los instrumentos del componente Desde el Barrio y la Vereda. De esta manera definimos un cronograma de trabajo para construir nuestro Plan.



## MEMORIA BARRIAL.

A través de entrevistas, encuestas y diálogos con los habitantes de la comunidad, reconstruimos nuestra historia, recopilamos anécdotas y experiencias significativas de nuestro territorio.



## RECORRIDO BARRIAL.

Caminando sus calles, recogimos historias, identificamos lugares significativos, compartimos experiencias y empezamos a reconocer las necesidades de nuestro territorio.



## CARTOGRAFIA BARRIAL.

En un encuentro de saberes y diálogo comunitario y a través de un mapa de nuestro territorio, identificamos las problemáticas, los recursos disponibles y los espacios de oportunidad de mejora.



## CONSOLIDACIÓN PLAN BARRIAL.

A partir de toda la información recolectada, logramos construir una matriz de necesidades, propuestas y acciones de gestión.

Una vez definimos y clarificamos nuestras prioridades, logramos la construcción de nuestro Plan Barrial, el cual nos representa no solo desde nuestra historia y el pasado, sino también, muestra el presente que vivimos y en el futuro que deseamos.


Te invitamos a revisar la caja de herramientas, en la cual está el paso a paso para la construcción de un Plan Barrial.





**DESDE EL  
BARRIO  
Y LA VEREDA**

**...CONTAMOS  
QUIÉNES SOMOS**





# Aquí queda nuestro barrio



Nuestro barrio hace parte de la UPZ 73 Garces Navas de la localidad de Engativá teniendo como vecinos a los barrios Villa Gladys y Villas del Dorado y por el costado sur encontramos la Av. José Celestino Mutis, vía milenaria que conduce al antiguo pueblo de Engativá.



Selecciona el localizador y llévalo lo más cerca posible a tu barrio.



## Así nació y creció nuestro barrio

"Nuestro barrio surge en el año 1985 en los predios de una finca, al parecer de conocida como San Antonio y que le da posteriormente el nombre al barrio la cual estaba ubicada sobre la vía que de Fontibón conduce al antiguo pueblo de indígena de Engativá que en lengua muisca traduce "Tierra del Sol" o "Señor de lo ameno y lo sabroso".



"Cuentan nuestros primeros vecinos, que al parecer el dueño de la finca la dejó al cuidado de unas personas que, ante la ausencia de los propietarios se la entregaron a los llamados urbanizadores piratas, que empiezan a vender aproximadamente 525 lotes de 6 x 12 con promesas de compra venta falsas".





## Así nació y creció nuestro barrio



"Otro sector del barrio fue vendido por el señor Marcos Rivas, propietario del predio conocido por los habitantes como "El Fresal" por los cultivos de fresa que allí había. Todo ese territorio era utilizado para el cultivo de papa y maíz y había también allí, pastaba ganado que surtía de leche a todos los barrios del sector".

"Los lotes fueron entregados sin ningún tipo de servicios públicos por lo cual el servicio del agua se tomó del tubo que surtía a Engativá pueblo que pasaba por la Av. Mutis, siendo famoso el señor conocido como Juan Mangueras por ser quien "cruzaba" el tubo y hacía las conexiones con mangueras a cada predio. El servicio de luz lo tomaron del vecino barrio de Villa Gladys de manera clandestina".

"Para solucionar el tema del alcantarillado, algunos vertieron sus aguas negras al cercano humedal Jaboque y otros se conectaron al existente en el barrio vecino, con el problema que no era suficiente y se presentaban inundaciones en época de invierno. A partir del año 1988 se inició el proceso de legalización del barrio. En la actualidad contamos con todos los servicios públicos".

## Lo que nos caracteriza



- ➔ Solidarios
- ➔ Emprendedores
- ➔ Sanos
- ➔ Humildes
- ➔ Es un lugar bonito

*“Nuestro barrio se caracteriza por su gente buena, humilde, amable, solidaria y emprendedora”*

*“Somos un barrio bonito y sano, con buenos servicios públicos, buenas vías de acceso, varias rutas de transporte público y variado comercio”*

*“Contamos con varios parques para el disfrute de los habitantes que han sido mejorados por la comunidad con el aporte del programa de “Obras con saldo Pedagógico”*



## Lo que nos gusta de nuestro barrio



Nuestro salón comunal es uno de los mayores orgullos de nuestro barrio y el sitio de las reuniones sociales y con las entidades para gestionar mejoras para el sector; adicionalmente porque fue construido inicialmente por la comunidad y posteriormente gestionada su mejora, con la alcaldía local.



# UN RECORRIDO...

DESDE EL  
BARRIO  
Y LA VEREDA



# Un recorrido desde la voz de la comunidad



Caminando nuestro barrio podemos observar nuestros 3 parques distribuidos a lo largo y ancho los que han mejorado con recursos de las obras con saldo pedagógico y el esfuerzo de la comunidad.

Contamos con variado comercio de toda índole, atendido por gente amable y generosa.

Buen servicio de transporte público que recorre nuestro barrio y nos acerca a nuestros destinos de estudio y trabajo.

Y lo más importante de nuestro recorrido es ver como esos potreros a los que llegamos hace casi 40 años, se han transformado a punta de empeño y sacrificio de los primeros pobladores para lograr el barrio que hoy nos acoge.

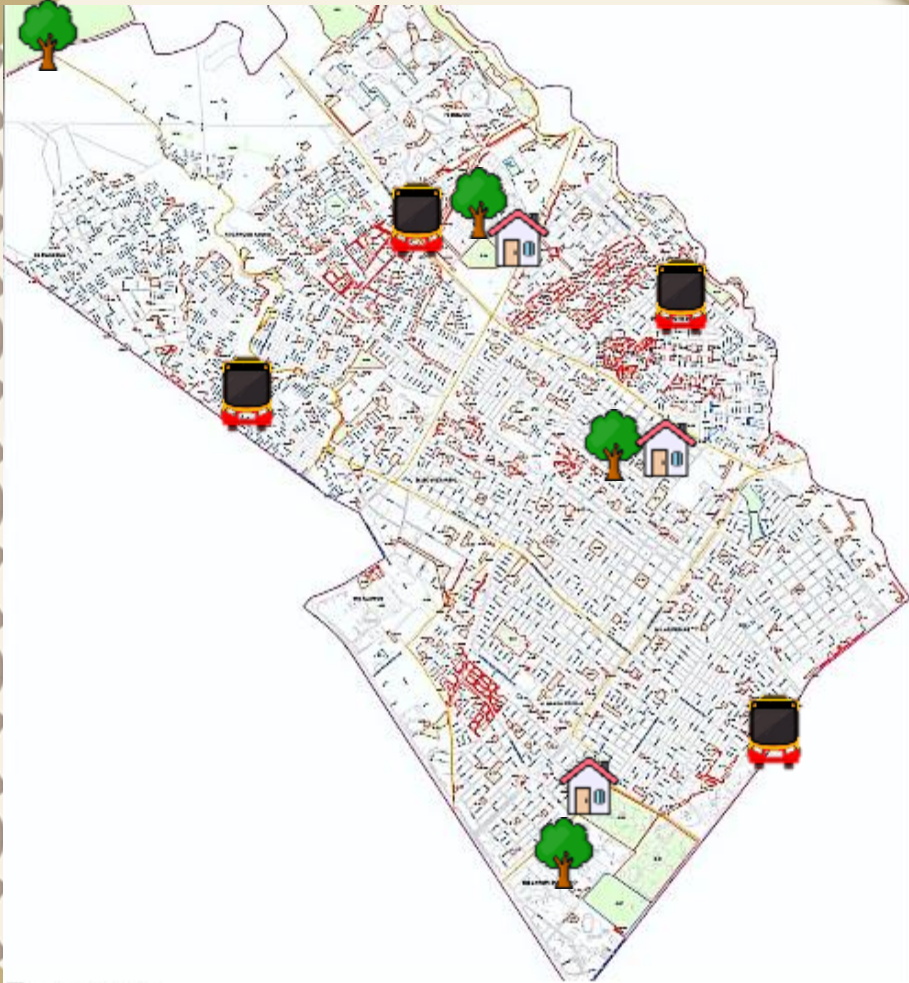
# PENSANDO...

DESDE EL  
**BARRIO**  
Y LA VEREDA





# Cartografía de nuestro barrio



Cerca a nuestro barrio, pasa un alimentador que complementa el servicio que nos proporciona el Transmilenio desde el Portal Dorado y un buen número de rutas del SITP.



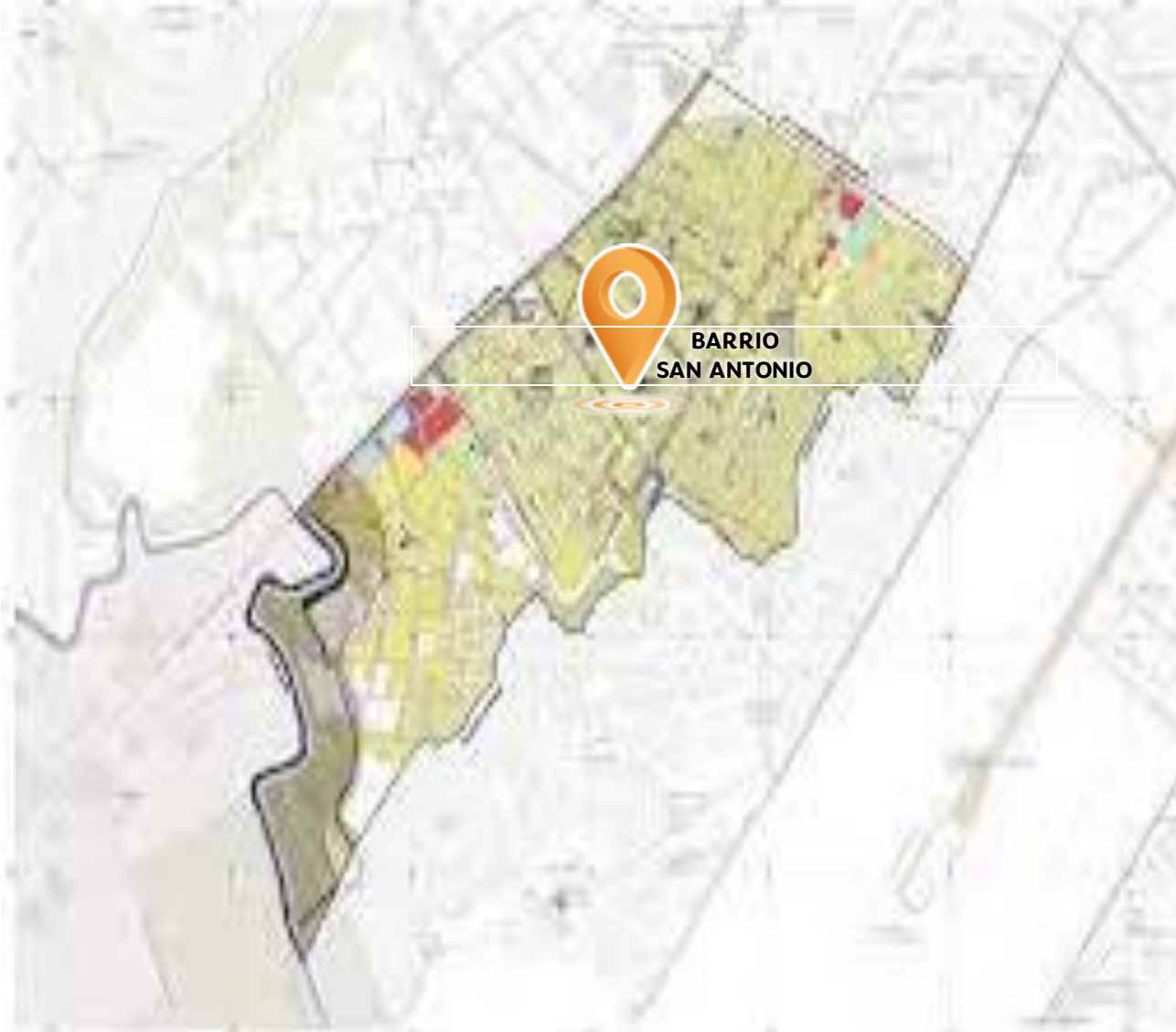
Tres parques y en ellos canchas múltiples y diferentes opciones de recreación pasiva y maquinas biosaludable para el disfrute de nuestros jóvenes, niños y niñas y encuentro de actividades recreo deportivas de los adultos mayores mejorados con recursos de las obras con saldo pedagógico.



Excelente oferta comercial y completa provisión de servicios públicos complementan las bondades de nuestro barrio, además de la oferta de educación en los barrios aledaños. Capítulo aparte para nuestro salón comunal que es el punto de referencia para quienes nos visitan y el sitio de encuentro de nuestra comunidad.

# Diagnóstico

Equipamientos y problemáticas de nuestro barrio.



## NÚMERO DE EQUIPAMIENTOS IDENTIFICADOS.



A partir de la cartografía barrial realizada durante el desarrollo del componente Desde el Barrio y la Vereda, identificamos que nuestro barrio cuenta con 8 equipamientos principales.

## PROBLEMÁTICAS Y OPORTUNIDADES IDENTIFICADAS.



Durante el desarrollo del componente Desde el Barrio y la Vereda, identificamos las siguientes problemáticas y oportunidades:

- Fortalecimiento de Programas Sociales.
- Recuperación de malla vial.
- Manejo de residuos sólidos.



Acciones de la  
Secretaría  
Distrital del  
Hábitat en tu  
barrio.

## OBRAS CON SALDO PEDAGÓGICO.

Convenio 1004 / 2022 IDPAC. Lograr la recuperación del espacio público y la mini pista de patinaje mediante la instalación de un escenario de diversiones y deportivo infantil con la recuperación de la pista de patinaje, donde puedan integrarse los niños y familias de los barrios amigos del Verdún y San Antonio Norte.



# PROPONIENDO...

DESDE EL  
**BARRIO**  
Y LA VEREDA



# ¿Qué encontramos y qué proponemos desde el barrio?



## ¿QUÉ ENCONTRAMOS?

La comunidad no cuenta con programas de formación en temas culturales y capacitación en artes y oficios para el trabajo que permitan ofrecer opciones de vida a los niños, niñas y jóvenes de nuestro barrio.

## PROPUESTA: PROGRAMAS SOCIALES PARA LA COMUNIDAD

### ¿CÓMO LO HEMOS PENSADO?

La Junta de acción comunal y algunas organizaciones sociales han gestionado algunos programas de formación, pero no son continuos, por ende, son insuficientes, y podemos aprovechar las instalaciones del salón comunal para lograr concretar esta propuesta.

### ¿QUIÉNES PODRIAN INTERVENIR?

Se requiere el acompañamiento de la Alcaldía Local, la Secretaría de Cultura, Recreación y Deporte y del SENA para la formación para el trabajo.

# ¿Qué encontramos y qué proponemos desde el barrio?



## ¿QUÉ ENCONTRAMOS?

Las vías por donde pasa el transporte público se encuentran deterioradas, al igual que algunas calles internas, lo que genera diferentes problemas ambientales y de movilidad.

## PROPUESTA: MANTENIMIENTO DE LA MALLA VIAL LOCAL

### ¿CÓMO LO HEMOS PENSADO?

La JAC ha solicitado en diferentes oportunidades a las entidades competentes la intervención de las diferentes vías del barrio, especialmente al IDU por donde pasan las rutas del SITP.

### ¿QUIÉNES PODRIAN INTERVENIR?

Consideramos que se hace necesaria la intervención articulada de entidades tales como la Alcaldía Local, la Unidad de Mantenimiento Vial y del Instituto de Desarrollo Urbano.

# ¿Qué encontramos y qué proponemos desde el barrio?



## ¿QUÉ ENCONTRAMOS?

Tal vez la situación que más preocupa a nuestra comunidad es la implementación de la operación estratégica Aeroportuaria Fontibón- Engativá el cual plantea el cambio de uso de suelo de las zonas aledañas al aeropuerto el Dorado generando zozobra en las comunidades.

## PROPUESTA: INCLUSIÓN EN LA OPERACIÓN ESTRATÉGICA

### ¿CÓMO LO HEMOS PENSADO?

En múltiples oportunidades hemos expresado a las autoridades competentes que, en el marco de la implementación de la operación estratégica, tengamos la posibilidad de ser parte del negocio inmobiliario por ser los propietarios de la tierra, para lo cual es de mucha utilidad conocer y apropiarnos de la política de moradores del nuevo POT.

### ¿QUIÉNES PODRIAN INTERVENIR?

Sera tarea de la comunidad continuar en diálogo permanente con la Secretaría de Planeación y demás sectores de la administración distrital para lograr consensos y tomar decisiones que beneficien a las partes.

# ¿Qué encontramos y qué proponemos desde el barrio?



## ¿QUÉ ENCONTRAMOS?

Encontramos puntos de acumulación de residuos sólidos domiciliarios y de construcción en algunos sectores del barrio, especialmente en las esquinas de los parques.

Aunado a lo anterior se detectan por nuestras calles excretas caninas debido al mal manejo que le dan sus dueños a sus mascotas.

## PROPUESTA: MANEJO ADECUADO DE MASCOTAS Y RESIDUOS SÓLIDOS

### ¿CÓMO LO HEMOS PENSADO?

Aunque se han realizado campañas con de sensibilización a la comunidad con el operador de aseo y la UAESP, esta situación se sigue presentando, por lo que desde la JAC queremos que estas campañas sean más continuas y que se ejerza mayor control por parte de las autoridades competentes.

### ¿QUIÉNES PODRIAN INTERVENIR?

Identificamos que se necesario contar con el concurso de la Unidad Administrativa Especial de Servicios Públicos (UAESP), el operador de aseo, el Instituto Distrital de Protección y Bienestar Animal, la Secretaría Distrital de Ambiente y la Policía Nacional.



**Ahora que ya conocemos qué se necesita  
y qué se debe hacer, es el momento de actuar.**

**Aquí inicia la gestión**





Hacemos de Bogotá, el mejor hogar



ALCALDÍA MAYOR  
DE BOGOTÁ D.C.

SECRETARÍA DEL  
HÁBITAT

