

#DesdeElBarrio



**DESDE EL  
BARRIO  
Y LA VEREDA**

Hacemos de Bogotá, el mejor hogar

**Barrio:**

**EL JORDÁN**

**Localidad:**

**Fontibón**





ALCALDÍA MAYOR  
DE BOGOTÁ D.C.

Claudia Nayibe López Hernández  
**Alcaldesa Mayor de Bogotá**

Nadya Milena Rangel Rada  
**Secretaria Distrital del Hábitat**

Juan Carlos Arbeláez  
**Subsecretario de Coordinación Operativa**

Milton Javier Latorre Mariño  
**Subdirector de Participación y  
Relaciones con la Comunidad**

Julián Forero Rincón  
**Subdirector de Barrios**

Manuel Alfonso Rincón Ramírez  
**Jefe de Oficina Asesora de Comunicaciones**

**Equipo Metodológico**

Zulma Janneth López Cubides  
Diego Armando Rodríguez Panqueva  
Milena Carolina Castellanos Pinilla  
Angie Lizeth Castellanos Vargas  
Cesar Camilo Castro Llanos  
José Gabriel Osorio Álvarez  
Adriana Alejandra Valencia Ome  
Fernando Zuluaga Flórez

**Junta de Acción Comunal**  
Barrio El Jordán

**Diseño y diagramación**  
Camilo Gómez Cárdenas

**2023**

# Te presentamos nuestro plan Desde el Barrio “El Jordán”



Con el acompañamiento de la Secretaría Distrital del Hábitat y el trabajo colaborativo de los habitantes del **barrio El Jordán**, logramos realizar un proceso de identificación de las principales problemáticas o necesidades de nuestro territorio, así como de las acciones y estrategias de gestión para la transformación y el mejoramiento de nuestra calidad de vida.



Bajo el liderazgo de nuestra Secretaria **Nadya Milena Rangel Rada de la Secretaría Distrital del Hábitat** realizamos recorridos, encuentros, entrevistas y talleres por el barrio, encontrando residentes que enriquecieron la construcción de la memoria y aportaron en la construcción de la cartografía barrial y en la elaboración de nuestro Plan.





Para la elaboración de nuestro Plan Desde el Barrio “El Jordán”, contamos con grandes aliados como la señora **Diomara Trujillo**, Presidenta de la JAC y pilar importante para la construcción de la memoria del barrio y la colaboración incondicional de la **JAC entre ellos la señora Yaneth R.**

01

## Objetivo

Fomentar la apropiación territorial y la construcción de un hábitat sostenible y de calidad a través de un proceso de diálogo inclusivo y participativo con la comunidad y la ciudadanía, que permita el fortalecimiento de capacidades comunitarias de gestión y corresponsabilidad social en los territorios estratégicos para el Sector Hábitat.

02

## Propósito

Facilitar herramientas a las comunidades para la identificación de las problemáticas o necesidades del territorio, así como para el diseño de acciones y estrategias de gestión para su transformación y el mejoramiento de la calidad de vida de sus habitantes.



03

## Enfoques

Territorial  
Planeación Participativa  
Diálogo Ciudadano  
Corresponsabilidad  
Sostenibilidad  
Diferencial  
Desarrollo y Mejoramiento Integral

04

## Participantes

Territorios priorizados por las intervenciones de la Secretaría Distrital del Hábitat.

Territorios que quieran desarrollar procesos de planeación participativa para la construcción social del hábitat.

**BOGOTÁ**  
EL MEJOR HOGAR

# Te enseñamos como construimos nuestro Plan Barrial

Acercamiento  
Institucional y  
Comunitario

Memoria  
Barrial

Recorrido  
Barrial

Cartografía  
Barrial

Consolidación  
Plan Barrial



## ACERCAMIENTO INSTITUCIONAL Y COMUNITARIO.

Llevamos a cabo un encuentro de diálogo entre la comunidad y la Secretaría Distrital del Hábitat, donde pudimos conocer el propósito, la metodología, las fases y los instrumentos del componente Desde el Barrio y la Vereda. De esta manera definimos un cronograma de trabajo para construir nuestro Plan.



## MEMORIA BARRIAL.

A través de entrevistas, encuestas y diálogos con los habitantes de la comunidad, reconstruimos nuestra historia, recopilamos anécdotas y experiencias significativas de nuestro territorio.



## RECORRIDO BARRIAL.

Caminando sus calles, recogimos historias, identificamos lugares significativos, compartimos experiencias y empezamos a reconocer las necesidades de nuestro territorio.



## CARTOGRAFIA BARRIAL.

En un encuentro de saberes y diálogo comunitario y a través de un mapa de nuestro territorio, identificamos las problemáticas, los recursos disponibles y los espacios de oportunidad de mejora.



## CONSOLIDACIÓN PLAN BARRIAL.

A partir de toda la información recolectada, logramos construir una matriz de necesidades, propuestas y acciones de gestión.

Una vez definimos y clarificamos nuestras prioridades, logramos la construcción de nuestro Plan Barrial, el cual nos representa no solo desde nuestra historia y el pasado, sino también, muestra el presente que vivimos y en el futuro que deseamos.

Te invitamos a revisar la caja de herramientas, en la cual está el paso a paso para la construcción de un Plan Barrial.





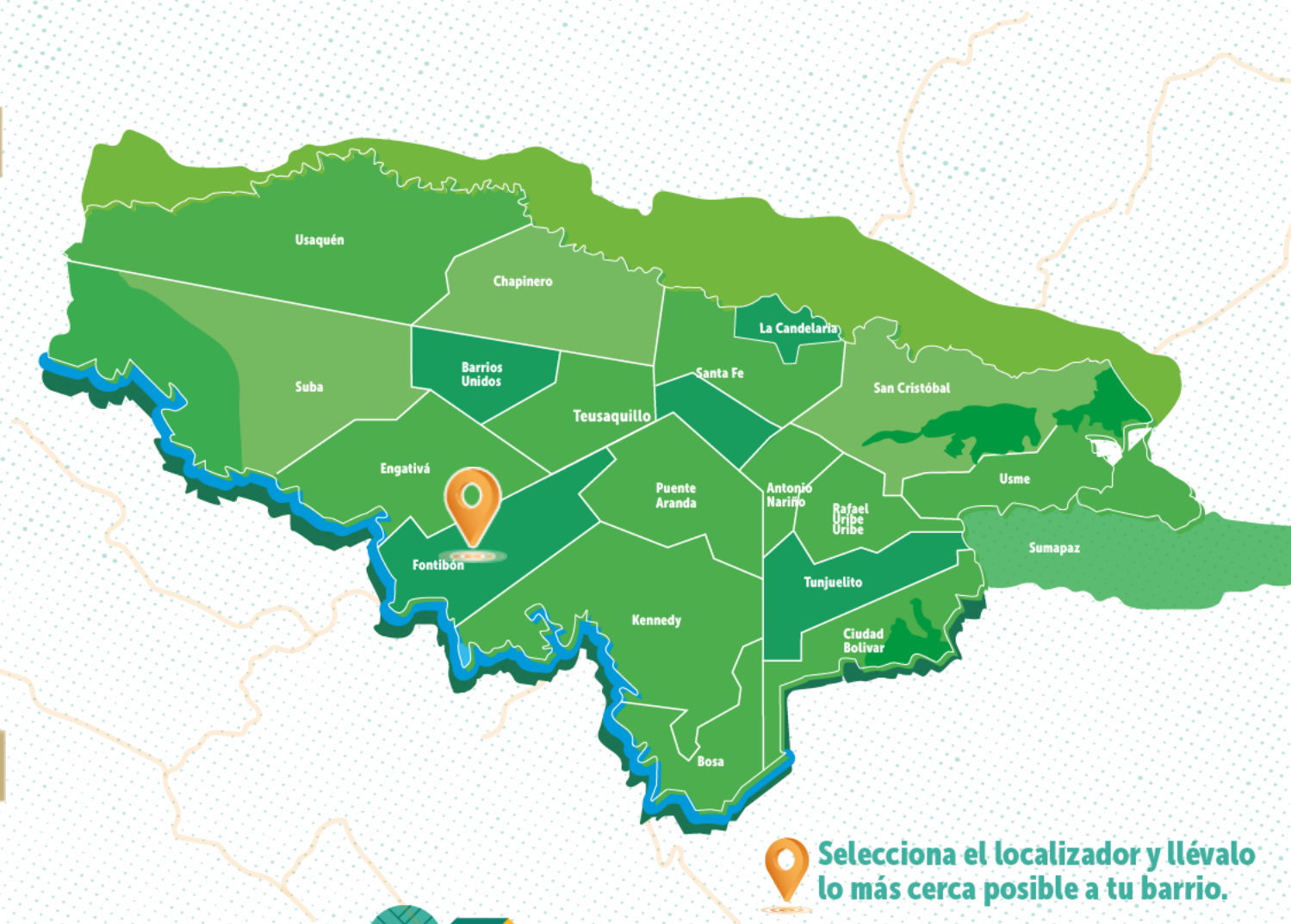
# DESDE EL BARRIO Y LA VEREDA

## ...CONTAMOS QUIÉNES SOMOS





# Aquí queda nuestro barrio



El Jordán pertenece a la UPZ 75, está en la zona central urbana de la localidad y lo rodea los barrios: El Guadual, San Pedro y Santa Ana El Pedregal, El Rubí, El Tapete.

 **Selecciona el localizador y llévalo lo más cerca posible a tu barrio.**



# Así nació y creció nuestro barrio

"Mi barrio El Jordán propio y único de Fontibón y en, Bogotá. Esta en la localidad número nueve de Bogotá y se encuentra ubicada al noroccidente de la ciudad. Su extensión es de 3.327 hectárea, representando el 3,9% de la Ciudad de Bogotá. El nombre original del barrio fue dado por el cacique Hyntiba quien estaba supeditado al zipa que tenía su residencia en Bacatá".



"La población que dirigía el cacique Hyntiba estaba en una de las áreas más importantes de la sabana debido a su número de miembros. El nombre original del barrio fue dado por el cacique Hyntiba quien estaba supeditado al zipa que tenía su residencia en Bacatá. La población que dirigía el cacique Hyntiba estaba en una de las áreas más importantes de la sabana debido a su número de miembros".

"Esta zona geográfica de Fontibón fue codiciada por Gonzalo Jiménez de Quesada quien lo solicitó para sí ante el Rey; también fue requerida de manera exhaustiva por Pedro de Colmenares, el primero que construyó casa de tapia y teja de barro, hacia 1560 a zona geográfica de Fontibón fue codiciada por Gonzalo Jiménez de Quesada quien lo solicitó para sí ante el Rey; también fue requerida de manera exhaustiva por Pedro de Colmenares, el primero que construyó casa de tapia y teja de barro, hacia 1560".



# Así nació y creció nuestro barrio

"En el año 1962, la ciudad de Bogotá se benefició con el plan de vivienda para estratos populares, más ambicioso y urbanísticamente mejor diseñado para la época, mediante la fundación de la primera etapa del conjunto habitacional popular, más grande e importante de la ciudad, que en un futuro mediano, se conocería con el nombre de "ciudadela El Jordán"; producto de un acuerdo establecido entre la alianza para el progreso del pueblo de los Estados Unidos y el Instituto Norteamericano del Crédito Territorial Colombiano".



Relatos de líderes y comunidad del barrio

## Lo que nos caracteriza



- ➔ Organizados
- ➔ Democráticos
- ➔ Sanos
- ➔ Comercial
- ➔ Humildes
- ➔ Es un lugar bonito

*“Nuestro barrio se caracteriza por su gente trabajadora, amable, solidaria y emprendedora”*

*“Somos un barrio bonito y sano, de buenos valores, con buen comercio, servicios públicos completos y buenos equipamientos educativos y de recreación”.*

*“Un barrio que cuenta con la comodidad del transporte público fluido, entre ellos tenemos el tren y unas vías arteriales para el país”*



## Lo que nos gusta de nuestro barrio



Siempre la Estación del Tren de Fontibón pasa por este sendero y el aspecto del que goza hoy día, sin embargo, por iniciativa de un grupo de ciudadanos, desde hace más de cinco años se pretendió reactivar la línea férrea con el fin de implementar un tren turístico que viaje de Fontibón hasta Facatativá.



# UN RECORRIDO...

DESDE EL  
BARRIO  
Y LA VEREDA



# Un recorrido desde la voz de la comunidad



Caminando nuestro barrio descubrimos paso a paso las problemáticas más agudas que tenemos como comunidad e identificamos puntos críticos que deben ser intervenidos.

Desde nuestros senderos podemos evidenciar el valor de nuestra comunidad y cada vez nos convencemos más de la necesidad de seguir organizados y dedicados.

El avance que hemos tenido como junta de acción comunal ha sido significativo y se ha visto la organización de la comunidad y las viviendas.

# PENSANDO...

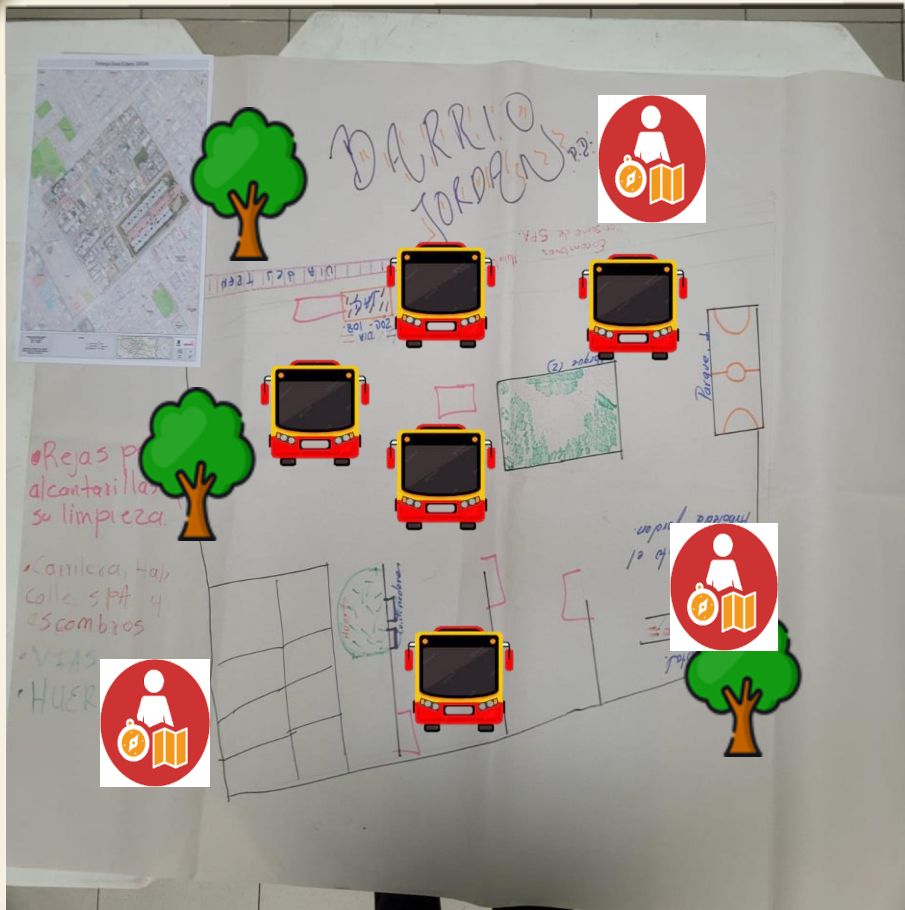


## DESDE EL BARRIO Y LA VEREDA





# Cartografía de nuestro barrio



En nuestro barrio encontramos una via principal que conecta a la via nacional de la trece, también, tenemos el paso del tren que nos conecta y además pone este barrio en el escenario turístico



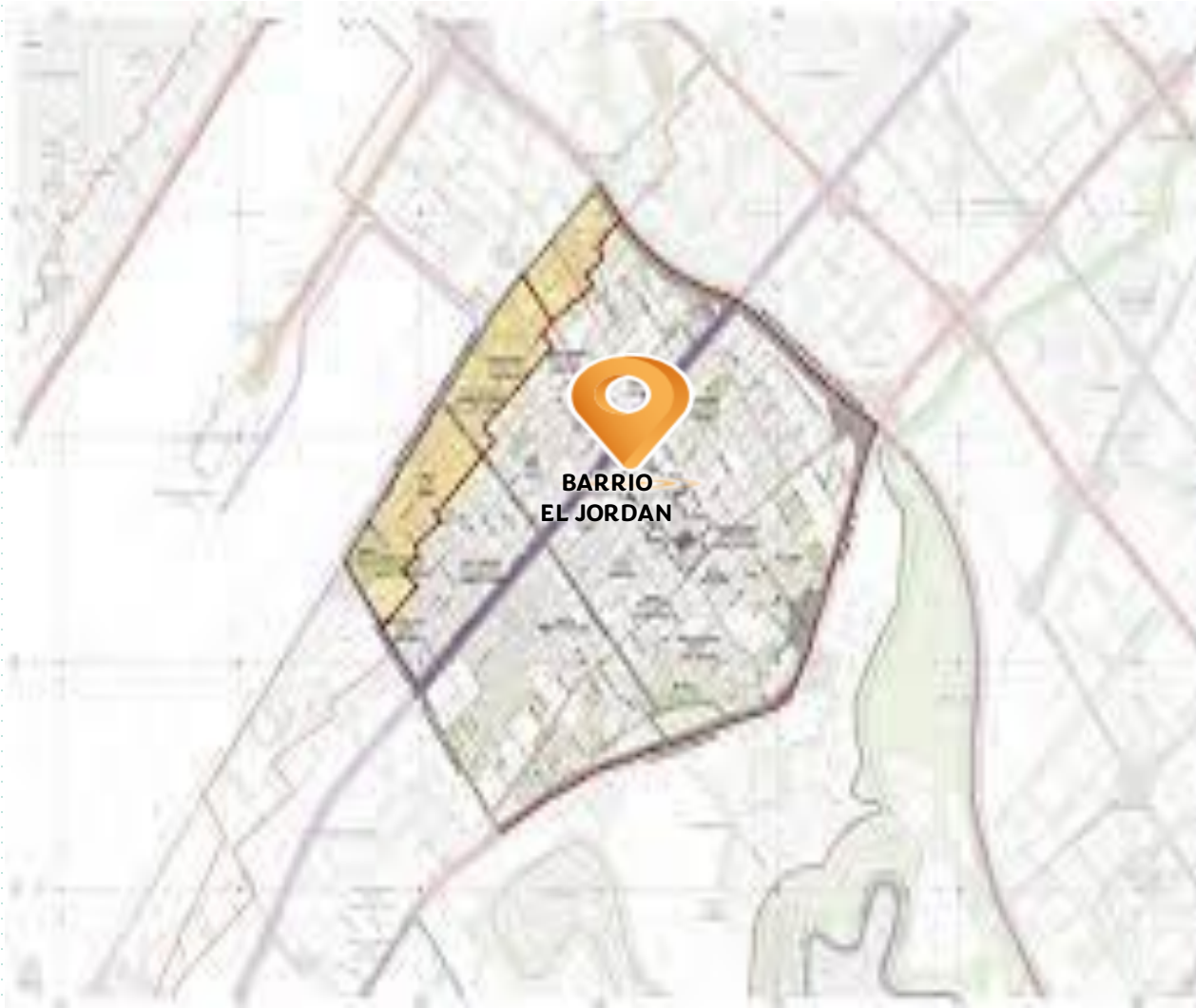
Estamos rodeados de zonas verdes. De hecho, estamos a puertas de crear una huerta comunitaria que incide en la economía autónoma de nuestra comunidad



Contamos con el parque propio del barrio, pero se podría adecuar como eco parque o tenemos espacios y zonas verdes para parque para mascotas entre otras propuestas más que tenemos .

# Diagnóstico

Equipamientos y problemáticas de nuestro barrio.



## NÚMERO DE EQUIPAMIENTOS IDENTIFICADOS.



A partir de la cartografía barrial realizada durante el desarrollo del componente Desde el Barrio y la Vereda, identificamos que nuestro barrio cuenta con 4 equipamientos en total.

## PROBLEMÁTICAS Y OPORTUNIDADES IDENTIFICADAS.



Durante el desarrollo del componente Desde el Barrio y la Vereda, identificamos las siguientes problemáticas y oportunidades:

- Cuidado de equipamientos.
- Mejoramiento de la malla vial.
- Recuperación del espacio público



Acciones de la  
Secretaría  
Distrital del  
Hábitat en tu  
barrio.

## OBRAS CON SALDO PEDAGOGICO.

Convenio 1004 / 2022 IDPAC / SDHT. Generar apropiación del espacio público por parte de la comunidad a través de la rehabilitación y embellecimiento del parque (reparcheo y demarcación del piso de la cancha, pintura e instalación de mallas de baloncesto y siembra de plantas).



# PROPONIENDO...



## DESDE EL BARRIO Y LA VEREDA



# ¿Qué encontramos y qué proponemos desde el barrio?



## ¿QUÉ ENCONTRAMOS?

**Au. ferrocarril. De occidente av. calle 22 cra 108 hay constante presencia de habitantes de calle, sin oferta institucional, prenden fuego, generan riesgo y posible venta de sustancias psicoactivas, además, se usa para arrojar escombros y basuras.**

## PROPUESTA: CUIDAR NUESTRO FERROCARRIL

### ¿CÓMO LO HEMOS PENSADO?

Intervención con oferta institucional para habitante de calle, recoger basuras en jornada amplia comunitaria junto a sensibilización del cuidado del espacio y recolección de escombros por parte del Instituto de Desarrollo Urbano y la Unidad Administrativa Especial de Servicios Públicos.

### ¿QUIÉNES PODRIAN INTERVENIR?

Será tarea de la comunidad, que está ligada a acciones de La Secretaría de Ambiente para las licencias; Secretaría Distrital del Hábitat y Secretaría Distrital de Integración Social para su proyección, así como del Instituto de Desarrollo Urbano y la Unidad Administrativa Especial de Servicios Públicos..

# ¿Qué encontramos y qué proponemos desde el barrio?



## ¿QUÉ ENCONTRAMOS?

La calle 20 con carrera 108 y 106 está el tramo sin intervenir por parte de las obras del IDU. Desean tener respuesta del por qué no ha sido priorizado dentro de obras.

## PROPUESTA: RESPUESTAS FAVORABLES

### ¿CÓMO LO HEMOS PENSADO?

Desean tener respuesta del por qué no ha sido priorizado dentro de obras. Se requiere el mejoramiento y pavimentación de las vías que están pendientes.

### ¿QUIÉNES PODRIAN INTERVENIR?

Identificamos que el Instituto de Desarrollo Urbano debe dar respuesta oportuna a la comunidad.

# ¿Qué encontramos y qué proponemos desde el barrio?



## ¿QUÉ ENCONTRAMOS?

En la calle 20c con cra 106 se pide podar los árboles por parte de la Unidad Administrativa Especial de Servicios Públicos en la medida que se dan usos no debidos. En la Calle 107A con Cra. 19B la comunidad pide se avance en la huerta urbana que se tiene prevista para este sector con el Jardín Botánico, en la medida que ya hay avances de dialogo. Ya está el espacio y ahora se pide avanzar con el acta.

## PROPUESTA: ADECUAR Y CULTIVAR PARA LA VIDA

### ¿CÓMO LO HEMOS PENSADO?

La comunidad solicita podar árboles y articulación entre comunidad y entidades para sacar adelante en un espacio amplio la huerta comunitaria que se han venido pensando y diseñando desde hace un buen tiempo.

### ¿QUIÉNES PODRIAN INTERVENIR?

Consideramos que se hace necesaria la intervención articulada de entidades tales como la **Alcaldía Local**, la **Secretaría Distrital de Hábitat**, la **Unidad Administrativa Especial de Servicios Públicos** y el **Jardín Botánico**.

# ¿Qué encontramos y qué proponemos desde el barrio?



## ¿QUÉ ENCONTRAMOS?

Las bajantes de agua del barrio en general se tapan bloqueando el agua lluvia sin permitir un adecuado drenaje de las aguas, poniendo en riesgo de inundación algunas zonas sectoriales construidas por debajo del espejo de agua.

## PROPUESTA: LIMPIEZA DEL ESPACIO

### ¿CÓMO LO HEMOS PENSADO?

Limpieza en bajantes de agua, ya que el acueducto no ha realizado mantenimiento sanitario y se pide se coloquen mallas protectoras.

### ¿QUIÉNES PODRIAN INTERVENIR?

Identificamos que se necesario contar con el concurso de la Secretaría de Medio Ambiente, Unidad Administrativa Distrital de Servicios Públicos, Empresa de Acueducto y Alcantarillado de Bogotá



**Ahora que ya conocemos qué se necesita  
y qué se debe hacer, es el momento de actuar.**

**Aquí inicia la gestión**





Hacemos de Bogotá, el mejor hogar



ALCALDÍA MAYOR  
DE BOGOTÁ D.C.

SECRETARÍA DEL  
HÁBITAT

