

#DesdeElBarrio



DESDE EL BARRIO Y LA VEREDA

Hacemos de Bogotá, el mejor hogar

Barrio:

EL CURUBO

Localidad:

Usme





ALCALDÍA MAYOR
DE BOGOTÁ D.C.

Claudia Nayibe López Hernández
Alcaldesa Mayor de Bogotá

Nadya Milena Rangel Rada
Secretaria Distrital del Hábitat

Juan Carlos Arbeláez
Subsecretario de Coordinación Operativa

Milton Javier Latorre Mariño
**Subdirector de Participación y
Relaciones con la Comunidad**

Julián Forero Rincón
Subdirector de Barrios

Manuel Alfonso Rincón Ramírez
Jefe de Oficina Asesora de Comunicaciones

Equipo Metodológico

Zulma Janneth López Cubides
Diego Armando Rodríguez Panqueva
Milena Carolina Castellanos Pinilla
Angie Lizeth Castellanos Vargas
Cesar Camilo Castro Llanos
José Gabriel Osorio Álvarez
Adriana Alejandra Valencia Ome
Fernando Zuluaga Flórez

Junta de Acción Comunal
Barrio El Curubo

Diseño y diagramación
Camilo Gómez Cárdenas

2023

Te presentamos nuestro plan Desde el Barrio “El Curubo”

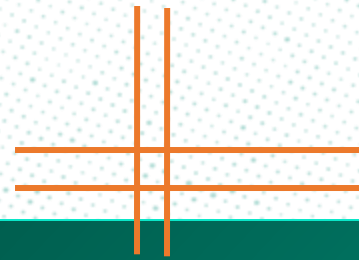


Con el acompañamiento de la Secretaría Distrital del Hábitat y el trabajo colaborativo de los habitantes del **barrio El Curubo**, logramos realizar un proceso de identificación de las principales problemáticas o necesidades de nuestro territorio, así como de las acciones y estrategias de gestión para la transformación y el mejoramiento de nuestra calidad de vida.




Bajo el liderazgo de nuestra Secretaria **Nadya Milena Rangel Rada de la Secretaría Distrital del Hábitat** realizamos recorridos, encuentros, entrevistas y talleres por el barrio, encontrando residentes que enriquecieron la construcción de la memoria y aportaron en la construcción de la cartografía barrial y en la elaboración de nuestro Plan.





Para la elaboración de nuestro Plan Barrial desde el barrio “El Curubo”, contamos con grandes aliados como el Presidente de la JAC Luis Alberto Diaz, la colaboración de los dignatarios de la **JAC Efrén Ramos y Álvaro Ardila** y las dignatarias **Omaira Arrieta y Fabiana Farfán**.



01

Objetivo

Fomentar la apropiación territorial y la construcción de un hábitat sostenible y de calidad a través de un proceso de diálogo inclusivo y participativo con la comunidad y la ciudadanía, que permita el fortalecimiento de capacidades comunitarias de gestión y corresponsabilidad social en los territorios estratégicos para el Sector Hábitat.

02

Propósito

Facilitar herramientas a las comunidades para la identificación de las problemáticas o necesidades del territorio, así como para el diseño de acciones y estrategias de gestión para su transformación y el mejoramiento de la calidad de vida de sus habitantes.



03

Enfoques

Territorial
Planeación Participativa
Diálogo Ciudadano
Corresponsabilidad
Sostenibilidad
Diferencial
Desarrollo y Mejoramiento Integral

04

Participantes

Territorios priorizados por las intervenciones de la Secretaría Distrital del Hábitat.

Territorios que quieran desarrollar procesos de planeación participativa para la construcción social del hábitat.

BOGOTÁ
EL MEJOR HOGAR

Te enseñamos como construimos nuestro Plan Barrial

Acercamiento
Institucional y
Comunitario

Memoria
Barrial

Recorrido
Barrial

Cartografía
Barrial

Consolidación
Plan Barrial

Te invitamos a revisar la caja de herramientas, en la cual está el paso a paso para la construcción de un Plan Barrial.

ACERCAMIENTO INSTITUCIONAL Y COMUNITARIO.

Llevamos a cabo un encuentro de diálogo entre la comunidad y la Secretaría Distrital del Hábitat, donde pudimos conocer el propósito, la metodología, las fases y los instrumentos del componente Desde el Barrio y la Vereda. De esta manera definimos un cronograma de trabajo para construir nuestro Plan.

MEMORIA BARRIAL.

A través de entrevistas, encuestas y diálogos con los habitantes de la comunidad, reconstruimos nuestra historia, recopilamos anécdotas y experiencias significativas de nuestro territorio.

RECORRIDO BARRIAL.

Caminando sus calles, recogimos historias, identificamos lugares significativos, compartimos experiencias y empezamos a reconocer las necesidades de nuestro territorio.

CARTOGRAFIA BARRIAL.

En un encuentro de saberes y diálogo comunitario y a través de un mapa de nuestro territorio, identificamos las problemáticas, los recursos disponibles y los espacios de oportunidad de mejora.

CONSOLIDACIÓN PLAN BARRIAL.

A partir de toda la información recolectada, logramos construir una matriz de necesidades, propuestas y acciones de gestión.

Una vez definimos y clarificamos nuestras prioridades, logramos la construcción de nuestro Plan Barrial, el cual nos representa no solo desde nuestra historia y el pasado, sino también, muestra el presente que vivimos y en el futuro que deseamos.





**DESDE EL
BARRIO
Y LA VEREDA**

**...CONTAMOS
QUIÉNES SOMOS**



Aquí queda nuestro barrio



Nuestro barrio está ubicado en la Localidad 5 Usme, UPZ 57 Gran Yomasa, entre la ronda de la quebrada Bolonia y la ronda del afluente 2 de la quebrada Santa Librada, los barrios aledaños son: Compostela I, Bolonia, Altos de Betania, La Esperanza y los conjuntos residenciales Senderos de la Sierra y Colores de Bolonia.



 **Selecciona el localizador y llévalo lo más cerca posible a tu barrio.**



Así nació y creció nuestro barrio

"Nuestro barrio inició hacia el año 1988 con la venta de lotes, el nombre del barrio recuerda los curubos que había en el sector, las familias los domingos hacían caminatas por la ronda de la quebrada Bolonia y la quebrada Santa Librada, donde se podían recoger uchuvas y curubas que crecían silvestres".



"Los lotes tenían áreas de 6x12 metros, las familias compraban su lote y recibían una promesa de compra venta porque aún no había un desenglobe del predio, fue hasta 1998 con la legalización del barrio que se comenzaron a solucionar los temas de escrituración y saneamiento catastral".

"Llegábamos cercábamos y comenzamos a adecuar el terreno, las casas que hay hoy comenzaron como construcciones en pilotes de madera, láminas de cinc, guadua, plástico, tela asfáltica y polisombra, mientras se conseguía el bloque para ir levantando las paredes".



Así nació y creció nuestro barrio



"El gas natural fue el último servicio público domiciliario en llegar, para cocinar en los primeros años se veían mucho los fogones de leña, estufas de gasolina y cocinol, luego estufas eléctricas. Con la legalización del barrio se dio la ampliación de las redes de servicios públicos domiciliarios, aumentando la cobertura de la recolección de basuras, acceso al acueducto, alcantarillado y energía eléctrica".

"En el Curubo recordamos cuando comenzaron los proyectos de propiedad horizontal que ahora nos rodean, primero la Urbanización Altos de Betania, luego con la adopción del Plan Parcial Bolonia, los Conjuntos Senderos de la Sierra, Colores de Bolonia y Mirador del Parque, trayendo nuevos habitantes al sector".



"Aquí nos gusta ser unidos y organizados, en los últimos años hemos visto más presencia de las Entidades Distritales, en este 2023 la Secretaria Distrital de Hábitat priorizo nuestro barrio para entregar Subsidios para Mejoramiento Integral de Vivienda".

Lo que nos caracteriza



→ **Trabajadores**

→ **Amables**

→ **Colaboradores**

“En el Curubo somos familias trabajadoras y echadas para adelante”

“Aquí los vecinos son amables y colaboradores, siempre hemos sido una comunidad unida”

“Este es un barrio bonito y tranquilo, somos gente buena y amable”



Lo que nos gusta de nuestro barrio



El Parque, la cancha de micro, las zonas verdes del barrio constituyen los espacios de reunión de la comunidad, los espacios de práctica deportiva de jóvenes y adultos mayores, el espacio de juego de los niños y niñas, eso es lo que nos gusta de nuestro barrio los espacios de esparcimiento que disfrutamos.



UN RECORRIDO...

DESDE EL BARRIO Y LA VEREDA



Un recorrido desde la voz de la comunidad



Caminando nuestro barrio reconocemos la importancia de las campañas de manejo adecuado de residuos sólidos, reciclaje y separación en la fuente.

En El Curubo estamos comprometidos con el mantenimiento de la ronda hídrica de la quebrada Bolonia y el afluente dos de la quebrada Santa Librada.

Los conjuntos residenciales y los desarrollos urbanísticos planificados que se han hecho en los alrededores han mejorado el entorno del barrio.

PENSANDO...

DESDE EL BARRIO Y LA VEREDA



Cartografía de nuestro barrio



En nuestro barrio se implementó en este 2023 el programa de Mejoramiento Integral de Vivienda de la Secretaría Distrital de Hábitat, mejorando la calidad de vida de las familias que fueron beneficiarias.



Aquí tenemos la quebrada Bolonia como parte de la Estructura Ecológica Principal de la ciudad y el afluente dos de la quebrada Santa Librada, en la comunidad somos conscientes de la importancia del cuidado y conservación de estos ecosistemas.



En el Curubo tenemos la sede B de la Institución Educativa Los Tejares como el único colegio que hay en el barrio.

Diagnóstico

vías, parques y equipamientos de tu barrio.



El 100% del barrio está dentro del Territorio Priorizado de Mejoramiento Integral “Alfonso López”



ESTADO DE LAS VÍAS.

En tu barrio hay 28 vías en total, de las cuales:

- 10 están en buen estado.
- 15 están en mal estado.
- 3 están sin construir.



ESTADO DE LOS PARQUES.

En tu barrio hay 1 parque en total:

- 1 está en estado regular.



ESTADO DE LOS EQUIPAMIENTOS.

En tu barrio hay 3 equipamientos en total, de los cuales:

- 1 están en buen estado.
- 1 están en mal estado.
- 1 están en estado regular.



PROBLEMÁTICAS Y OPORTUNIDADES IDENTIFICADAS.

- 1 Oportunidad de adecuación de zonas verdes.
- 1 Punto crítico de aseo.
- 5 Puntos críticos de iluminación.
- 1 Punto crítico de seguridad.



PLAN TERRAZAS.

5 Subsidios asignados de mejoramiento de vivienda progresiva. **Próximos a iniciar obras**



Acciones de la
Secretaría
Distrital del
Hábitat en tu
barrio.



PROPONIENDO...

DESDE EL
BARRIO
Y LA VEREDA



¿Qué encontramos y qué proponemos desde el barrio?



¿QUÉ ENCONTRAMOS?

En el barrio no tenemos Salón Comunal para adelantar las actividades que requiere la JAC, necesitamos un espacio comunitario para realizar nuestras reuniones vecinales.

PROPUESTA: CONSTRUCCIÓN SALÓN COMUNAL

¿CÓMO LO HEMOS PENSADO?

Desde la comunidad tenemos un terreno comunal destinado, queremos aprovechar ese espacio para construir el Salón Comunal del barrio, primero pensamos solicitar un concepto técnico sobre el estado del riesgo del terreno, luego hacer el proceso de cesión del predio al Distrito, después gestionar los recursos para los estudios y diseños del salón comunal, finalmente gestionar los recursos para la ejecución de la obra.

¿QUIÉNES PODRIAN INTERVENIR?

La comunidad liderando el proceso, el Instituto Distrital de Gestión de Riesgos y Cambio Climático (IDIGER) para emitir el concepto Técnico del Estado del Riesgo del Terreno, el Departamento Administrativo de la Defensoría del Espacio Público (DADEP) para el proceso de cesión del terreno al Distrito, para gestionar los recursos para los estudios y diseños del salón comunal y para gestionar los recursos para la ejecución de la obra se puede contar con el concurso del Fondo de Desarrollo Local y la Alcaldía Local de Usme.

¿Qué encontramos y qué proponemos desde el barrio?



¿QUÉ ENCONTRAMOS?

Algunas de las calles no han recibido ningún tipo de intervención, lo que desmejora la calidad de vida de la comunidad.

PROPUESTA: RECUPERACIÓN DE LA MALLA VIAL LOCAL


¿CÓMO LO HEMOS PENSADO?

Desde la comunidad pensamos indagar en la alcaldía local los avances frente a los estudios y diseños de los segmentos viales sin intervenir, primero necesitamos identificar que vías tienen estudios y diseños, a continuación, gestionar recursos para los estudios y diseños de las vías que aún no los tienen, finalmente gestionar los recursos para la ejecución de las obras de intervención vial.

¿QUIÉNES PODRIAN INTERVENIR?

Consideramos que se hace necesaria la articulación con entidades tales como la Alcaldía Local y la Unidad de Mantenimiento Vial.

¿Qué encontramos y qué proponemos desde el barrio?



¿QUÉ ENCONTRAMOS?

Disposición inadecuada de residuos sólidos, se identificaron puntos con problemas de acumulación de basuras.

PROPUESTA: MANEJO ADECUADO DE RESIDUOS

¿CÓMO LO HEMOS PENSADO?

Con campañas pedagógicas sobre reciclaje, información sobre los horarios de recolección de basuras, capacitación sobre prácticas de separación en la fuente, disposición y manejo adecuado de residuos sólidos; con la imposición de multas y comparendos ambientales por disposición inadecuada de residuos sólidos y la instalación de señales de Prohibido botar basura en horarios no establecidos.

¿QUIÉNES PODRIAN INTERVENIR?

Identificamos que se necesita la participación activa de la comunidad y contar con el concurso de la **Unidad Administrativa Especial de Servicios Públicos (UAESP)**, **Promoambiental** y la **Alcaldía Local de Usme**.

¿Qué encontramos y qué proponemos desde el barrio?



¿QUÉ ENCONTRAMOS?

Ocupaciones informales en la carrera 1 este entre calles 80ª sur y 80ª bis sur.

PROPUESTA: CONTROL OCUPACIONES INFORMALES

¿CÓMO LO HEMOS PENSADO?

Con trabajo articulado entre la comunidad y las autoridades competentes en el control de la ocupación del espacio público.

¿QUIÉNES PODRIAN INTERVENIR?

Identificamos que es necesario liderar las consultas desde la comunidad y contar con el apoyo de la **Alcaldía Local de Usme**.

¿Qué encontramos y qué proponemos desde el barrio?



¿QUÉ ENCONTRAMOS?

Arboles sobre el cableado Eléctrico, arboles inclinados, arboles con raíces afectando andenes.

PROPUESTA: MANTENIMIENTO DEL ARBOLADO

¿CÓMO LO HEMOS PENSADO?

Con trabajo articulado entre la comunidad y las entidades responsables de la poda, mantenimiento y reemplazo del arbolado urbano.

¿QUIÉNES PODRIAN INTERVENIR?

Identificamos que es necesario liderar las consultas desde la comunidad y contar con el concurso de la Unidad Administrativa Especial de Servicios Públicos (UAESP), Promoambiental, Secretaría Distrital de Ambiente (SDA) y Jardín Botánico.

¿Qué encontramos y qué proponemos desde el barrio?



¿QUÉ ENCONTRAMOS?

Poste Inclinado en dirección a una vivienda en la Calle 81 sur con carrera 4 este esquina.

PROPUESTA: CONTROL OCUPACIONES INFORMALES

¿CÓMO LO HEMOS PENSADO?

Con trabajo articulado entre la comunidad y las entidades responsables del mantenimiento de las redes de cableado eléctrico.

¿QUIÉNES PODRIAN INTERVENIR?

Identificamos que es necesario liderar las consultas desde la comunidad y contar con el concurso de la Unidad Administrativa Especial de Servicios Públicos (UAESP) y Enel-Codensa.

**Ahora que ya conocemos qué se necesita
y qué se debe hacer, es el momento de actuar.**

Aquí inicia la gestión





Hacemos de Bogotá, el mejor hogar



ALCALDÍA MAYOR
DE BOGOTÁ D.C.

SECRETARÍA DEL
HÁBITAT

