

#DesdeElBarrio



# DESDE EL BARRIO Y LA VEREDA

Hacemos de Bogotá, el mejor hogar

**Barrio:**

EDUARDO  
SANTOS

**Localidad:**

Los Mártires





ALCALDÍA MAYOR  
DE BOGOTÁ D.C.

Claudia Nayibe López Hernández  
**Alcaldesa Mayor de Bogotá**

Nadya Milena Rangel Rada  
**Secretaria Distrital del Hábitat**

Juan Carlos Arbeláez  
**Subsecretario de Coordinación Operativa**

Milton Javier Latorre Mariño  
**Subdirector de Participación y  
Relaciones con la Comunidad**

Julián Forero Rincón  
**Subdirector de Barrios**

Manuel Alfonso Rincón Ramírez  
**Jefe de Oficina Asesora de Comunicaciones**

**Equipo Metodológico**

Zulma Janneth López Cubides  
Diego Armando Rodríguez Panqueva  
Milena Carolina Castellanos Pinilla  
Angie Lizeth Castellanos Vargas  
Cesar Camilo Castro Llanos  
José Gabriel Osorio Álvarez  
Adriana Alejandra Valencia Ome  
Fernando Zuluaga Flórez

**Junta de Acción Comunal**  
Barrio Eduardo Santos

**Diseño y diagramación**  
Camilo Gómez Cárdenas

**2023**

# Te presentamos nuestro plan Desde el Barrio “EDUARDO SANTOS”



Con el acompañamiento de la Secretaría Distrital del Hábitat y el trabajo colaborativo de los habitantes del **Barrio Eduardo Santos**, logramos realizar un proceso de identificación de las principales problemáticas o necesidades de nuestro territorio, así como de las acciones y estrategias de gestión para la transformación y el mejoramiento de nuestra calidad de vida.



Bajo el liderazgo de nuestra Secretaria **Nadya Milena Rangel Rada de la Secretaría Distrital del Hábitat** realizamos recorridos, encuentros, entrevistas y talleres por el barrio, encontrando residentes que enriquecieron la construcción de la memoria y aportaron en la construcción de la cartografía barrial y en la elaboración de nuestro Plan.





Para la elaboración de nuestro Plan Barrial desde el Barrio “Eduardo Santos”, contamos la colaboración incondicional de JAC en cabeza de **Alejandro Cubillos, Janeth Gutiérrez, Erika Selene Garzón, Gladys Romero y demás dignatarios y residentes del barrio.**

01

## Objetivo

Fomentar la apropiación territorial y la construcción de un hábitat sostenible y de calidad a través de un proceso de diálogo inclusivo y participativo con la comunidad y la ciudadanía, que permita el fortalecimiento de capacidades comunitarias de gestión y corresponsabilidad social en los territorios estratégicos para el Sector Hábitat.

02

## Propósito

Facilitar herramientas a las comunidades para la identificación de las problemáticas o necesidades del territorio, así como para el diseño de acciones y estrategias de gestión para su transformación y el mejoramiento de la calidad de vida de sus habitantes.



03

## Enfoques

Territorial  
Planeación Participativa  
Diálogo Ciudadano  
Corresponsabilidad  
Sostenibilidad  
Diferencial  
Desarrollo y Mejoramiento Integral

04

## Participantes

Territorios priorizados por las intervenciones de la Secretaría Distrital del Hábitat.

Territorios que quieran desarrollar procesos de planeación participativa para la construcción social del hábitat.

**BOGOTÁ**  
EL MEJOR HOGAR

# Te enseñamos como construimos nuestro Plan Barrial

Acercamiento  
Institucional y  
Comunitario

Memoria  
Barrial

Recorrido  
Barrial

Cartografía  
Barrial

Consolidación  
Plan Barrial

## ACERCAMIENTO INSTITUCIONAL Y COMUNITARIO.

Llevamos a cabo un encuentro de diálogo entre la comunidad y la Secretaría Distrital del Hábitat, donde pudimos conocer el propósito, la metodología, las fases y los instrumentos del componente Desde el Barrio y la Vereda. De esta manera definimos un cronograma de trabajo para construir nuestro Plan.

## MEMORIA BARRIAL.

A través de entrevistas, encuestas y diálogos con los habitantes de la comunidad, reconstruimos nuestra historia, recopilamos anécdotas y experiencias significativas de nuestro territorio.

## RECORRIDO BARRIAL.

Caminando sus calles, recogimos historias, identificamos lugares significativos, compartimos experiencias y empezamos a reconocer las necesidades de nuestro territorio.

## CARTOGRAFIA BARRIAL.

En un encuentro de saberes y diálogo comunitario y a través de un mapa de nuestro territorio, identificamos las problemáticas, los recursos disponibles y los espacios de oportunidad de mejora.

## CONSOLIDACIÓN PLAN BARRIAL.

A partir de toda la información recolectada, logramos construir una matriz de necesidades, propuestas y acciones de gestión.

Una vez definimos y clarificamos nuestras prioridades, logramos la construcción de nuestro Plan Barrial, el cual nos representa no solo desde nuestra historia y el pasado, sino también, muestra el presente que vivimos y en el futuro que deseamos.

Te invitamos a revisar la caja de herramientas, en la cual está el paso a paso para la construcción de un Plan Barrial.





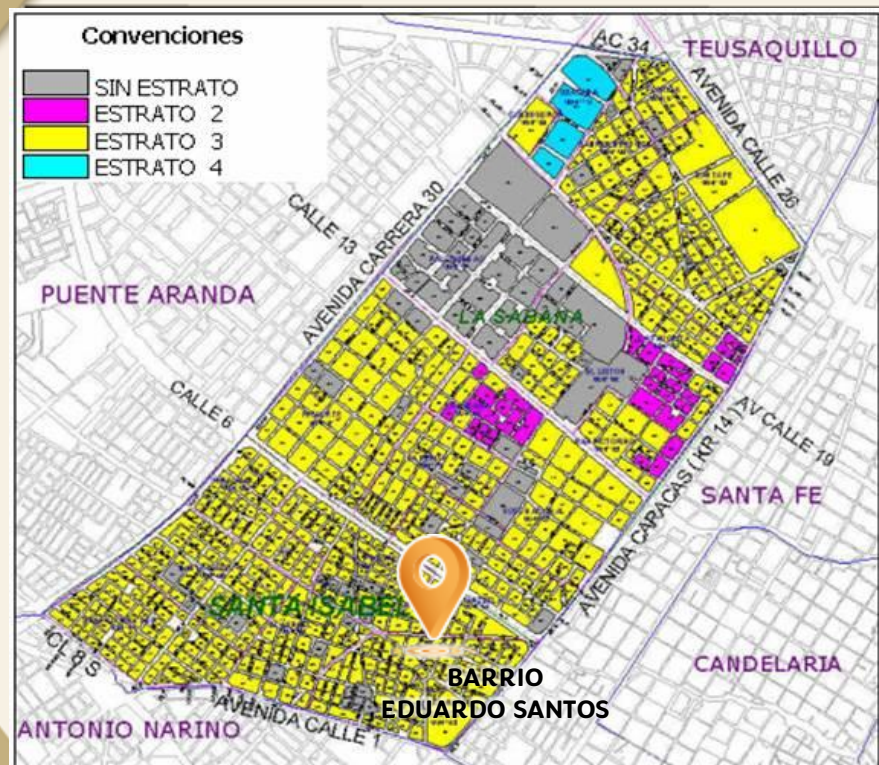
# DESDE EL BARRIO Y LA VEREDA

## ...CONTAMOS QUIÉNES SOMOS

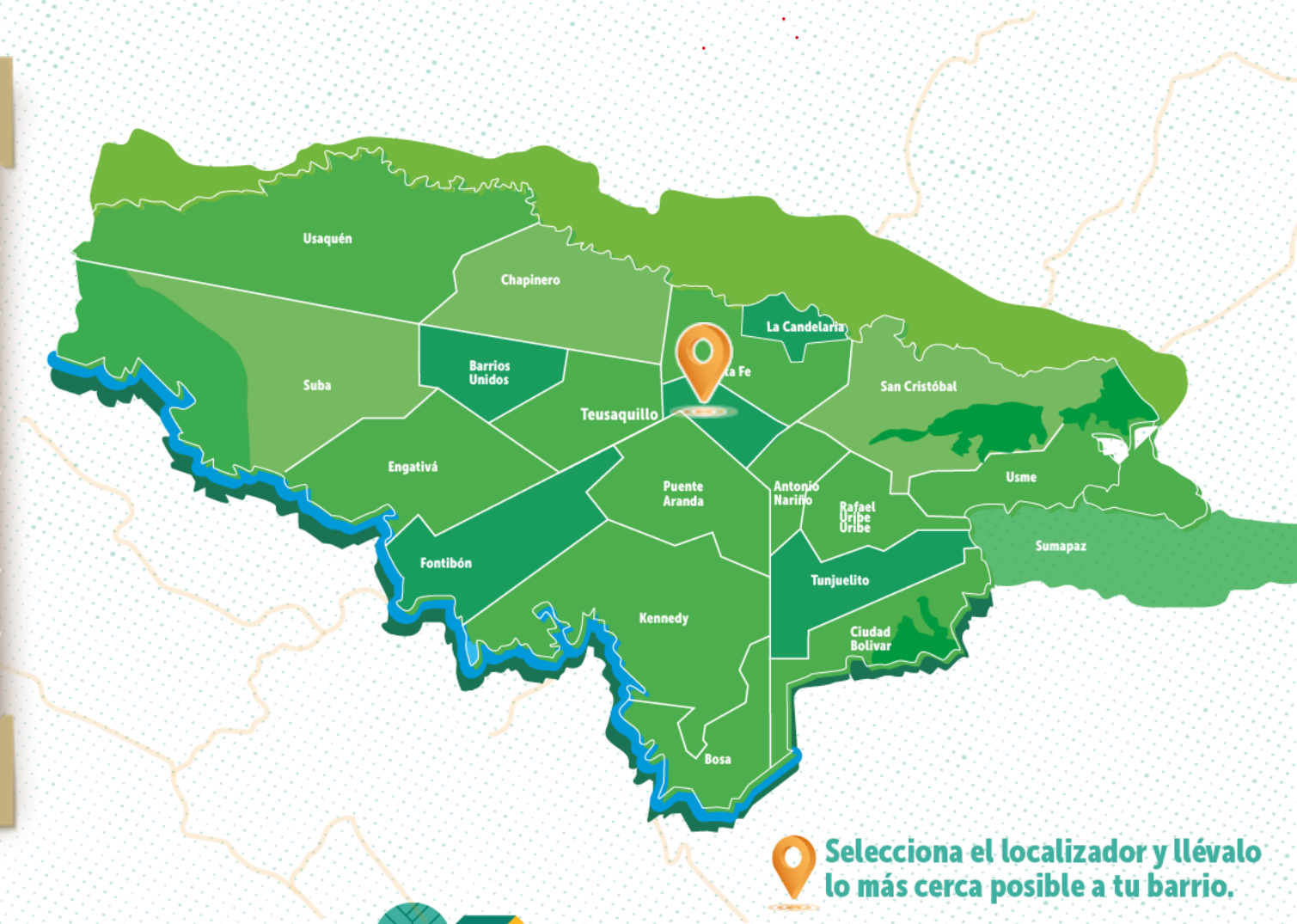




# Aquí queda nuestro barrio



Nuestro barrio hace parte de la UPZ Santa Isabel y abarca el territorio comprendido entre la Av. Caracas y Av. Mariscal Sucre de oriente a occidente respectivamente y por el norte llegamos hasta la Av. Comuneros y hacia el sur nos extendemos hasta la Calle 1ª.



 **Selecciona el localizador y llévalo lo más cerca posible a tu barrio.**



# Así nació y creció nuestro barrio

"Aunque no se tiene conocimiento de una fecha exacta del nacimiento de nuestro barrio, que en un principio tenía el nombre de Santa Helena. Podemos suponer que, ante el crecimiento paulatino de la ciudad, esta se va extendiendo hacia el occidente, tal vez como una extensión del desaparecido barrio Santa Inés, que otrora fue habitado por prestantes miembros de la sociedad Bogotana".



**Entrada principal Hospital de la Misericordia 1909**



"La primera construcción que al parecer se reporta en lo que hoy compone el barrio, fue el Hospital de la Misericordia fundada por el Doctor José Ignacio Barberi y que abrió sus puertas hacia el año 1906 para atender especialmente a los niños y niñas de la ciudad. Por la proximidad con otros hospitales como el San Juan de Dios, se va consolidando el sector como una pequeña ciudad salud".

# Así nació y creció nuestro barrio

"Hacia el año 1928 se construye la urbanización Santa Helena como primer asentamiento formal y primer nombre del barrio el cual, posteriormente, toma el nombre de Eduardo Santos quien fue presidente de la república en el periodo comprendido entre 1938 - 1942. Así mismo al sector llegaron a mediados del siglo pasado, grandes empresas como la de sopas Durena y de telas Lafayette, lo que al parecer motiva a sus trabajadores a buscar vivienda en el barrio propiciando así su desarrollo y ante esa demanda, se construyeron las urbanizaciones La Carmelita, el Trivoli y la Unidad de Viviendas Hans Drews Arango".



# Así nació y creció nuestro barrio



"Otro factor que incidió en el desarrollo del barrio fue la cantidad de colegios, tanto públicos como privados que allí tuvieron y tienen asiento, por lo que es también conocido como la ciudadela educativa.

Otro elemento importante en el desarrollo del barrio es ubicación geográfica privilegiada, por su cercanía al centro de la ciudad, pero así mismo, lo suficientemente lejos para vivir tranquilamente.

Aún podemos encontrar en nuestro barrio viejas construcciones que nos hacen evocar tiempos pasados".

## Lo que nos caracteriza



- ➔ Solidarios
- ➔ Emprendedores
- ➔ Sanos
- ➔ Humildes
- ➔ Comercial
- ➔ Es un lugar bonito

*“Nuestro barrio se caracteriza por su gente buena, humilde, amable, solidaria y emprendedora”*

*“Somos un barrio tradicional y lleno de historias que dan cuenta del crecimiento de la ciudad y además cuenta contamos una buena oferta comercial y de servicios”*

*“Nuestra ubicación geográfica es privilegiada, cerca de todo y con estaciones de Transmilenio por la Av. Caracas y Av. Comuneros que nos permiten movilizarnos por toda la ciudad”*



## Lo que nos gusta de nuestro barrio



Nuestro parque La María como lo conocen los residentes, es un icono de nuestro barrio y es el sitio que más nos gusta, compartido con la ubicación geográfica que nos da la oportunidad de disfrutar de todo lo que nos ofrece la cercanía a los servicios de salud, educativos, recreativos e históricos que ofrece la ciudad.



# UN RECORRIDO...



## DESDE EL BARRIO Y LA VEREDA



# Un recorrido desde la voz de la comunidad



Caminando nuestro barrio, podemos observar la diversidad de viviendas, comercio y servicios que se conjugan en el territorio y que facilitan la vida de sus habitantes.

Contamos con parques, espacios de recreación pasiva y un polideportivo para el servicio de la comunidad. En el parque “La María”, tiene asiento nuestro salón comunal, sitio de encuentro de la comunidad y de gestión ante las entidades.

Las vías que nos rodean y atraviesan el barrio, 2 troncales y 3 estaciones de Transmilenio y próximamente estación del metro y del Transmicable nos facilitan el desplazamiento por la ciudad y el feliz regreso a casa.



# Un recorrido desde la voz de la comunidad



Generosa oferta educativa tiene nuestro barrio. Un sinnúmero de colegios privados y públicos como el Técnico Distrital Menorah, uno de los de mayor demanda en la ciudad, son los que nos hacen conocer como la “Ciudadela Educativa” del distrito capital.

La diversidad cultural y religiosa es protagonista en nuestro barrio; una iglesia católica casi centenaria y varias sedes de otras orientaciones religiosas dan cuenta de ello.

Tener en nuestro territorio el Hospital de la Misericordia y la Clínica Santa Juliana y la cercanía con otras grandes instituciones de salud, nos posicionan como protagonista de primer orden en el proyecto de “Ciudad Salud” .

# PENSANDO...



## DESDE EL BARRIO Y LA VEREDA





# Cartografía de nuestro barrio



Tenemos una excelente oferta educativa tanto pública como privada que atiende la educación de nuestros muchachos y de varios de los barrios que hay en el sector.



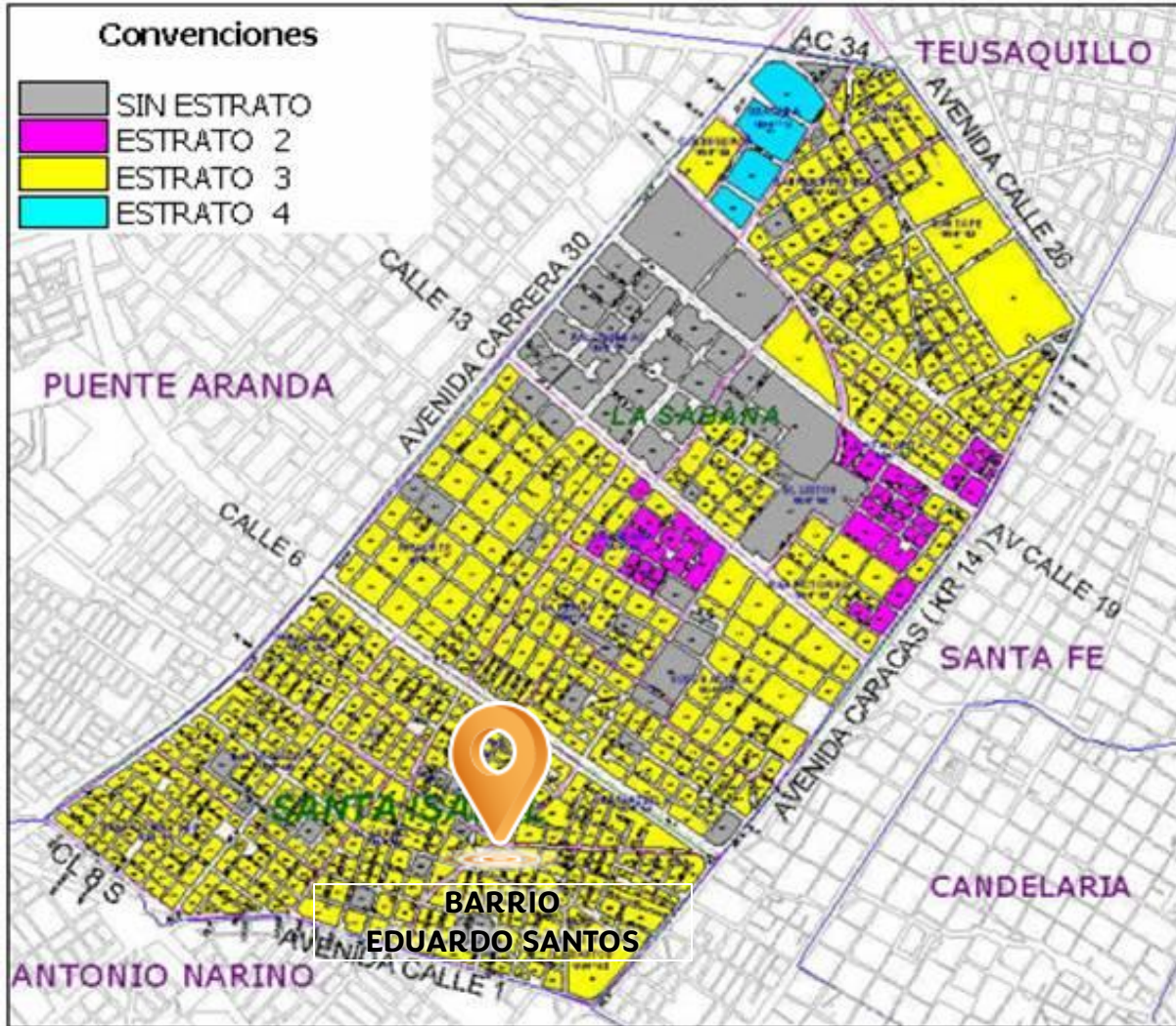
Contamos con un salón comunal construido con el esfuerzo de toda la comunidad, siendo este el punto de las reuniones en donde se gestionan proyectos para el barrio y al servicio de las celebraciones de los todos habitantes



En nuestro barrio tiene asiento el Hospital de la Misericordia uno de los más antiguos de la ciudad y el más grande hospital pediátrico del país, además de una UPA del Hospital Centro Oriente.

# Diagnóstico

Equipamientos y problemáticas de nuestro barrio.



## NÚMERO DE EQUIPAMIENTOS IDENTIFICADOS.



A partir de la cartografía barrial realizada durante el desarrollo del componente Desde el Barrio y la Vereda, identificamos que nuestro barrio cuenta con **13** equipamientos en principales.

## PROBLEMÁTICAS Y OPORTUNIDADES IDENTIFICADAS.



Durante el desarrollo del componente Desde el Barrio y la Vereda, identificamos las siguientes problemáticas y oportunidades:

- Fortalecimiento de equipamientos.
- Recuperación de malla vial.
- Recuperación de espacio público.
- Manejo de residuos sólidos.
- Mejoramiento de la seguridad y convivencia.

# PROPONIENDO...

DESDE EL  
BARRIO  
Y LA VEREDA



# ¿Qué encontramos y qué proponemos desde el barrio?



## ¿QUÉ ENCONTRAMOS

Por la proliferación de talleres de mecánica y venta de lujos para vehículos, las calles y los andenes se encuentran permanentemente invadidos generando problemas de desplazamiento de los transeúntes.

## PROPUESTA: CONTROL A LA INVASIÓN DEL ESPACIO PÚBLICO

### ¿CÓMO LO HEMOS PENSADO?

Por parte de la comunidad en cabeza de la JAC hemos solicitado a la alcaldía local en reiteradas ocasiones que se realice controles por uso de suelo e invasión del espacio público.

### ¿QUIÉNES PODRIAN INTERVENIR?

Se requiere la intervención de la Alcaldía Local y de la Secretaría de Movilidad para avanzar en la solución de esta problemática.

# ¿Qué encontramos y qué proponemos desde el barrio?



## ¿QUÉ ENCONTRAMOS?

Como consecuencia de la construcción de la Av. Mariscal Sucre, quedaron una serie de pequeños lotes que están siendo usados por los carreteros para dejar residuos de construcción, por los habitantes de calle para dormir y se percibe presencia de microtráfico.

## PROPUESTA: RECUPERACIÓN DE LA AV. MARISCAL SUCRE, GASTRONOMIA Y CULTURA

### ¿CÓMO LO HEMOS PENSADO?

La JAC ha sido reiterativa en solicitarle a la administración local que atienda esta problemática e incluso, estamos estudiando la posibilidad de aprovechar esos lotes residuales para convertir la Av. Mariscal Sucre en un corredor de gimnasia pasiva, gastronómico y cultural.

### ¿QUIÉNES PODRIAN INTERVENIR?

Sera tarea de la comunidad madurar la propuesta de intervención, para lo cual se deberá contar con el concurso de la **Alcaldía Local** y de entidades tales como el **Instituto de Desarrollo Urbano** por el tema de los predios y de las **Secretarías de Desarrollo Económico y de Cultura, Recreación y Deporte**.



# ¿Qué encontramos y qué proponemos desde el barrio?



## ¿QUÉ ENCONTRAMOS?

La proliferación de talleres de mecánica, la venta de lujos y el transporte público ha redundado en el deterioro de los andenes y de la malla vial generando problemas ambientales y de congestión vehicular.

## PROPUESTA: RECUPERACIÓN DE LA MALLA VIAL LOCAL Y ANDENES

### ¿CÓMO LO HEMOS PENSADO?

La comunidad ha solicitado que se controle el estacionamiento de vehículos en los andenes y ha manifestado en diversas ocasiones en reuniones con las instituciones, la necesidad de hacer mantenimiento a las calles del barrio.

### ¿QUIÉNES PODRIAN INTERVENIR?

Consideramos que se hace necesaria la intervención articulada de entidades tales como la **Alcaldía Local**, la **Secretaría de Movilidad** para el control de los mal parqueados, el **Instituto de Desarrollo Urbano** para las vías por donde transita el transporte público y la **Unidad de Mantenimiento Vial** para el mantenimiento de las calles.

# ¿Qué encontramos y qué proponemos desde el barrio?



## ¿QUÉ ENCONTRAMOS?

Encontramos puntos de acumulación de residuos sólidos domiciliarios y de construcción en algunos sectores del barrio.

Aunado a lo anterior se detectan por nuestras calles excretas caninas debido al mal manejo que le dan sus dueños.

## PROPUESTA: MANEJO ADECUADO DE MASCOTAS Y RESIDUOS SÓLIDOS

### ¿CÓMO LO HEMOS PENSADO?

Aunque se han realizado campañas con de sensibilización a la comunidad con el operador de aseo y la UAESP, esta situación se sigue presentando, por lo que desde la JAC queremos que estas campañas sean más continuas y que se ejerza mayor control por parte de las autoridades competentes.

### ¿QUIÉNES PODRIAN INTERVENIR?

Identificamos que se necesario contar con el concurso de la Unidad Administrativa Especial de Servicios Públicos (UAESP), el operador de aseo, el Instituto Distrital de Protección y bienestar Animal, la Secretaría Distrital de Ambiente y la Policía Nacional.

# ¿Qué encontramos y qué proponemos desde el barrio?



## ¿QUÉ ENCONTRAMOS?

Nuestros jóvenes no cuentan con una oferta continua y suficiente para la utilización del tiempo libre ni de capacitación para ingresar al mundo laboral en condiciones dignas.

## PROPUESTA: PROGRAMAS SOCIALES, DEPORTIVOS Y FORMACIÓN PARA EL TRABAJO

### ¿CÓMO LO HEMOS PENSADO?

Teniendo en el barrio una buena cantidad de sedes educativas y equipamientos deportivos, creemos que se deberían utilizar en horarios preestablecidos, para que las entidades lleguen con sus diferentes programas de atención.

### ¿QUIÉNES PODRIAN INTERVENIR

Se requiere la intervención de la Alcaldía Local, el Instituto Distrital de Recreación y Deporte y del SENA, entre otras entidades, para hacer una intervención efectiva y articulada frente a esta solicitud de la comunidad.

# ¿Qué encontramos y qué proponemos desde el barrio?



## ¿QUÉ ENCONTRAMOS?

El problema de inseguridad se ha incrementado en alto grado generando zozobra en los habitantes, especialmente en horas de la noche y en el sector de los talleres y venta de productos para automóviles.

## PROPUESTA: MEJORAR LA SEGURIDAD DEL BARRIO

### ¿CÓMO LO HEMOS PENSADO?

Además del control que deben hacer las entidades frente al mal uso del espacio público, creemos que se hace necesaria mayor presencia de la policía, aprovechando la cercanía con la sede de la Policía Metropolitana y de la Unidad de Diálogo y Mantenimiento del Orden, antiguo SMAD.

### ¿QUIÉNES PODRIAN INTERVENIR?

Para lograr este sueño, se hace necesaria la intervención de la Secretaría de Seguridad, Convivencia y Justicia y la Policía Nacional.

**Ahora que ya conocemos qué se necesita  
y qué se debe hacer, es el momento de actuar.**

**Aquí inicia la gestión**





Hacemos de Bogotá, el mejor hogar



ALCALDÍA MAYOR  
DE BOGOTÁ D.C.

SECRETARÍA DEL  
HÁBITAT

