

#DesdeElBarrio



# DESDE EL BARRIO Y LA VEREDA

Hacemos de Bogotá, el mejor hogar

**Barrio:**

DIANA TURBAY -  
SECTOR COMUNEROS

**Localidad:**

Rafael Uribe Uribe





ALCALDÍA MAYOR  
DE BOGOTÁ D.C.

Claudia Nayibe López Hernández  
**Alcaldesa Mayor de Bogotá**

Nadya Milena Rangel Rada  
**Secretaria Distrital del Hábitat**

Juan Carlos Arbeláez  
**Subsecretario de Coordinación Operativa**

Milton Javier Latorre Mariño  
**Subdirector de Participación y  
Relaciones con la Comunidad**

Julián Forero Rincón  
**Subdirector de Barrios**

Manuel Alfonso Rincón Ramírez  
**Jefe de Oficina Asesora de Comunicaciones**

**Equipo Metodológico**

Zulma Janneth López Cubides  
Diego Armando Rodríguez Panqueva  
Milena Carolina Castellanos Pinilla  
Angie Lizeth Castellanos Vargas  
Cesar Camilo Castro Llanos  
José Gabriel Osorio Álvarez  
Adriana Alejandra Valencia Ome  
Fernando Zuluaga Flórez

**Junta de Acción Comunal**  
Barrio Diana Turbay – Sector Comuneros

**Diseño y diagramación**  
Camilo Gómez Cárdenas

**2023**

# Te presentamos nuestro plan Desde el Barrio “Diana Turbay, Sector Comuneros”



Con el acompañamiento de la Secretaría Distrital del Hábitat y el trabajo colaborativo de los habitantes del **barrio Diana Turbay - Sector Comuneros**, logramos realizar un proceso de identificación de las principales problemáticas o necesidades de nuestro territorio, así como de las acciones y estrategias de gestión para la transformación y el mejoramiento de nuestra calidad de vida.





Bajo el liderazgo de nuestra Secretaria **Nadya Milena Rangel Rada** y con la orientación de la profesional **Milena Castellanos de la Secretaría Distrital del Hábitat** realizamos recorridos, encuentros, entrevistas y talleres por el barrio, encontrando residentes que enriquecieron la construcción de la memoria y aportaron en la construcción de la cartografía barrial y en la elaboración de nuestro Plan.







Para la elaboración de nuestro Plan Barrial desde el barrio “Diana Turbay – Sector Comuneros”, contamos con grandes aliados y pilares importantes para la construcción de la memoria del barrio, con la colaboración incondicional del presidente de la **JAC Eduardo Torres**, los dignatarios **Anderson Peña**, **Claudia Zamora**, **Sandra Ortegón**, **Yussr Leidi Patiño** y **Carolina Ramírez**, así como de **Nicool** residente del sector y del **Colectivo de personas mayores Renacer**.

01

## Objetivo

Fomentar la apropiación territorial y la construcción de un hábitat sostenible y de calidad a través de un proceso de diálogo inclusivo y participativo con la comunidad y la ciudadanía, que permita el fortalecimiento de capacidades comunitarias de gestión y corresponsabilidad social en los territorios estratégicos para el Sector Hábitat.

02

## Propósito

Facilitar herramientas a las comunidades para la identificación de las problemáticas o necesidades del territorio, así como para el diseño de acciones y estrategias de gestión para su transformación y el mejoramiento de la calidad de vida de sus habitantes.



03

## Enfoques

Territorial  
Planeación Participativa  
Diálogo Ciudadano  
Corresponsabilidad  
Sostenibilidad  
Diferencial  
Desarrollo y Mejoramiento Integral

04

## Participantes

Territorios priorizados por las intervenciones de la Secretaría Distrital del Hábitat.

Territorios que quieran desarrollar procesos de planeación participativa para la construcción social del hábitat.

**BOGOTÁ**  
EL MEJOR HOGAR



# Te enseñamos como construimos nuestro Plan Barrial

Acercamiento  
Institucional y  
Comunitario

Memoria  
Barrial

Recorrido  
Barrial

Cartografía  
Barrial

Consolidación  
Plan Barrial

Te invitamos a revisar la caja de herramientas, en la cual está el paso a paso para la construcción de un Plan Barrial.

## ACERCAMIENTO INSTITUCIONAL Y COMUNITARIO.

Llevamos a cabo un encuentro de diálogo entre la comunidad y la Secretaría Distrital del Hábitat, donde pudimos conocer el propósito, la metodología, las fases y los instrumentos del componente Desde el Barrio y la Vereda. De esta manera definimos un cronograma de trabajo para construir nuestro Plan.

## MEMORIA BARRIAL.

A través de entrevistas, encuestas y diálogos con los habitantes de la comunidad, reconstruimos nuestra historia, recopilamos anécdotas y experiencias significativas de nuestro territorio.

## RECORRIDO BARRIAL.

Caminando sus calles, recogimos historias, identificamos lugares significativos, compartimos experiencias y empezamos a reconocer las necesidades de nuestro territorio.

## CARTOGRAFIA BARRIAL.

En un encuentro de saberes y diálogo comunitario y a través de un mapa de nuestro territorio, identificamos las problemáticas, los recursos disponibles y los espacios de oportunidad de mejora.

## CONSOLIDACIÓN PLAN BARRIAL.

A partir de toda la información recolectada, logramos construir una matriz de necesidades, propuestas y acciones de gestión.

Una vez definimos y clarificamos nuestras prioridades, logramos la construcción de nuestro Plan Barrial, el cual nos representa no solo desde nuestra historia y el pasado, sino también, muestra el presente que vivimos y en el futuro que deseamos.





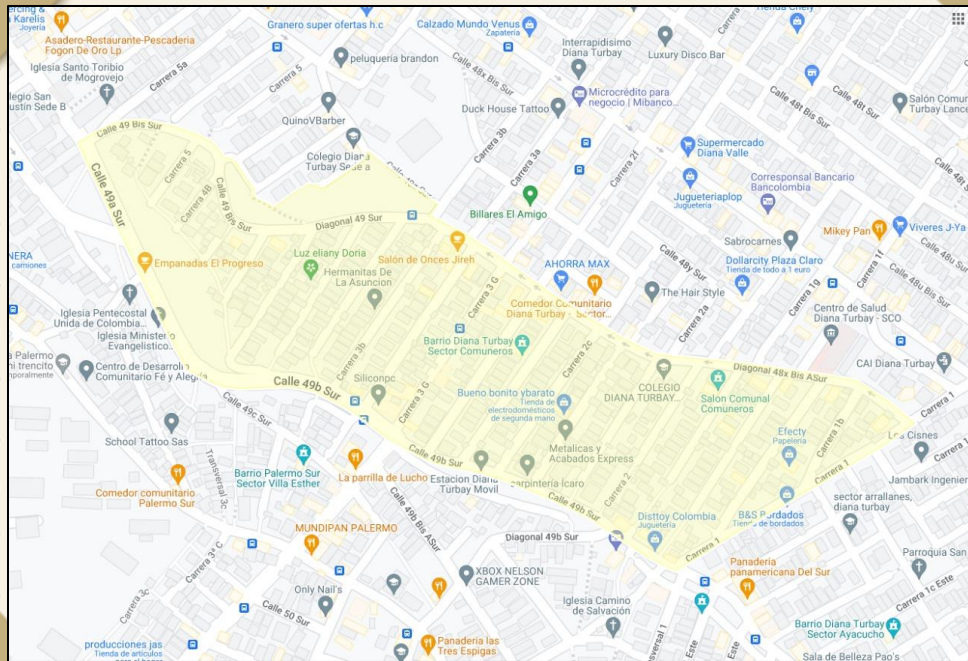
# DESDE EL BARRIO Y LA VEREDA

## ...CONTAMOS QUIÉNES SOMOS





# Aquí queda nuestro barrio



Nuestro barrio Diana Turbay, Sector Comunereros está ubicado en la UPZ 55 Diana Turbay de Rafael Uribe Uribe. Colindamos con los Sectores Arrayanes y Vencedores, así como con los barrios Palermo Sur y San Agustín.



 **Selecciona el localizador y llévalo lo más cerca posible a tu barrio.**





# Así nació y creció nuestro barrio

"Nuestro barrio Diana Turbay está conformado por 9 sectores, y uno de ellos es nuestro querido Sector Comuneros. Compartimos una historia de origen común que se remonta a 1979, cuando el aparente urbanizador informal, Alfredo Guerrero Estrada, inició el proceso de conformación del barrio en la parte media y alta de la actual localidad de Rafael Uribe Uribe".



"Este proceso tuvo sus antecedentes, en la toma de un conjunto de casas en el barrio Guacamayas de San Cristóbal por parte de un grupo de familias en búsqueda de nuevas oportunidades. Alfredo Guerrero, en ese entonces Alcalde menor de San Cristóbal, dio origen a la llamada Cooperativa Popular de Vivienda del Suroriente de Bogotá para promover un proyecto informal de vivienda por autoconstrucción".

"Posteriormente, la Cooperativa adquirió la hacienda a los Morales, que tenía cultivos, bosque y potreros y se encontraba cercana a quebradas como la de Chiguaza, en la cual inició nuestro territorio. En 1981, el barrio recibió su nombre en honor a Diana Turbay, la hija del entonces presidente de la república".





# Así nació y creció nuestro barrio



"Desde los inicios, nos organizamos y enfrentamos numerosos desafíos para consolidar nuestros sectores. Nuestro querido Comuneros, se constituyó como uno de los primeros sectores de Diana Turbay".

"Los domingos realizábamos jornadas comunitarias de trabajo en los grandes terrenos, para contribuir al desarrollo del barrio con nuestro esfuerzo conjunto.

Trabajamos la tierra, ayudamos a preparar terrenos para el loteo, y pagamos nuestras cuotas mensuales a la Cooperativa. Participamos en sorteos para saber qué lote nos correspondía y empezar a construir nuestros hogares.

Con nuestro trabajo comunitario también estábamos construyendo nuestra fortaleza como comunidad".



"De manera comunitaria, empezamos a construir nuestras viviendas, calles y redes para el acueducto desde un tubo madre. Conformamos nuestras Juntas de Acción Comunal, solicitamos servicios y emprendimos los desafíos del proceso de legalización.


El primer servicio que se instaló fue la energía eléctrica en 1983, seguido del acueducto y alcantarillado. En los 90, teníamos un teléfono comunitario y, posteriormente logramos contar con el servicio de gas domiciliario".



## Así nació y creció nuestro barrio



"Desde la década de los 90, nuestro sector Comuneros experimentó un notable crecimiento, mejorando las condiciones y oportunidades para nuestras familias. Se comenzó con la pavimentación de vías y la comunidad se fortaleció. Hoy, observamos cómo hemos construido, paso a paso, la identidad de nuestro sector como un lugar ambiental, cultural y comunitario con grandes fortalezas y apuestas comunes de conformar nuestro hogar".



"En la actualidad, nos enfrentamos a nuevos desafíos y mantenemos viva la llama de nuestros sueños. Soñamos con seguir construyendo nuestro territorio, mejorar los accesos y andenes de todas nuestras calles, contar con procesos ambientales, una huerta urbana más amplia y con mejores adecuaciones, aulas ambientales, pista para trotar y recorridos ambientales, así como con programas de educación para nuestros jóvenes, un territorio seguro y lleno de oportunidades y esperanza para nuestras nuevas generaciones".



# Lo que nos caracteriza



*“Nuestro barrio se caracteriza por su gente trabajadora, ambiental, soñadora y luchadora”*

*“Somos un barrio cálido, con comercio, servicios públicos completos y cercano a buenos equipamientos educativos y de recreación”*

*“Un barrio que tiene buena movilidad y cuenta con su salón comunal y su huerta comunitaria”*






# Lo que nos gusta de nuestro barrio



El sendero peatonal que colinda con el IED Diana Turbay Sede A, es un lugar que hemos arreglado de manera comunitaria y con apoyo institucional para que cuente con el sendero en guadua y murales. Es un lugar estratégico y de impacto en nuestro sector por el cual hay un tránsito elevado de personas en el que queda el paradero del SITP.





# UN RECORRIDO...

## DESDE EL BARRIO Y LA VEREDA





# Un recorrido desde la voz de la comunidad



Caminando nuestro barrio descubrimos nuestro potencial ambiental. Contamos con nuestra huerta comunitaria, en la cual sembramos tomate, plantas aromáticas y diferentes especies para contribuir a la seguridad alimentaria de nuestro sector, además de recuperar el espacio público.

Tenemos dos miradores desde los cuales podemos contemplar la ciudad, generar apropiación y sentido de pertenencia por nuestro territorio. Además, estamos rodeados de naturaleza. Todo lo cual contribuye a desarrollar nuestro potencial turístico.

En nuestras calles podemos encontrar murales, espacios de creación colectiva. Contamos con organizaciones ambientales, culturales y deportivas que recrean nuestro territorio, líderes, lideresas y personas trabajadoras que buscan aportar a un mejor hogar.



# PENSANDO...

## DESDE EL BARRIO Y LA VEREDA





# Cartografía de nuestro barrio



En nuestro sector encontramos nuestro salón comunal el cual hemos construido con nuestro esfuerzo y es nuestro lugar de encuentro y desarrollo de actividades culturales y comunitarias.



Tenemos nuestra huerta comunitaria y un mirador en el cual podemos apreciar diferentes pájaros, contemplar la ciudad y proteger el medio ambiente.



Contamos con el sendero peatonal con el mirador y senderos en guadua construidos por la comunidad y con murales creados colectivamente y con apoyo de la Secretaría del Hábitat en conjunto con la Constructora Bolívar, Artistas y residentes del sector.



# Cartografía de nuestro barrio



Tenemos la casa modelo de autoconstrucción del barrio Diana Turbay, componente de la estructura integradora de patrimonio de nuestra localidad.



En nuestro sector, tenemos organizaciones sociales, ambientales, culturales y deportivas como la Fundación Comunidad Capaz (FCC), el Colectivo ESTAR, la Organización GABO, la Fundación Caminantes Ambientales, el Colectivo de personas mayores Renacer, entre otras. Además de Artistas, líderes y lideresas comunitarias.



Contamos con el IED Diana Turbay Sede B y colindamos con la Sede A del mismo.

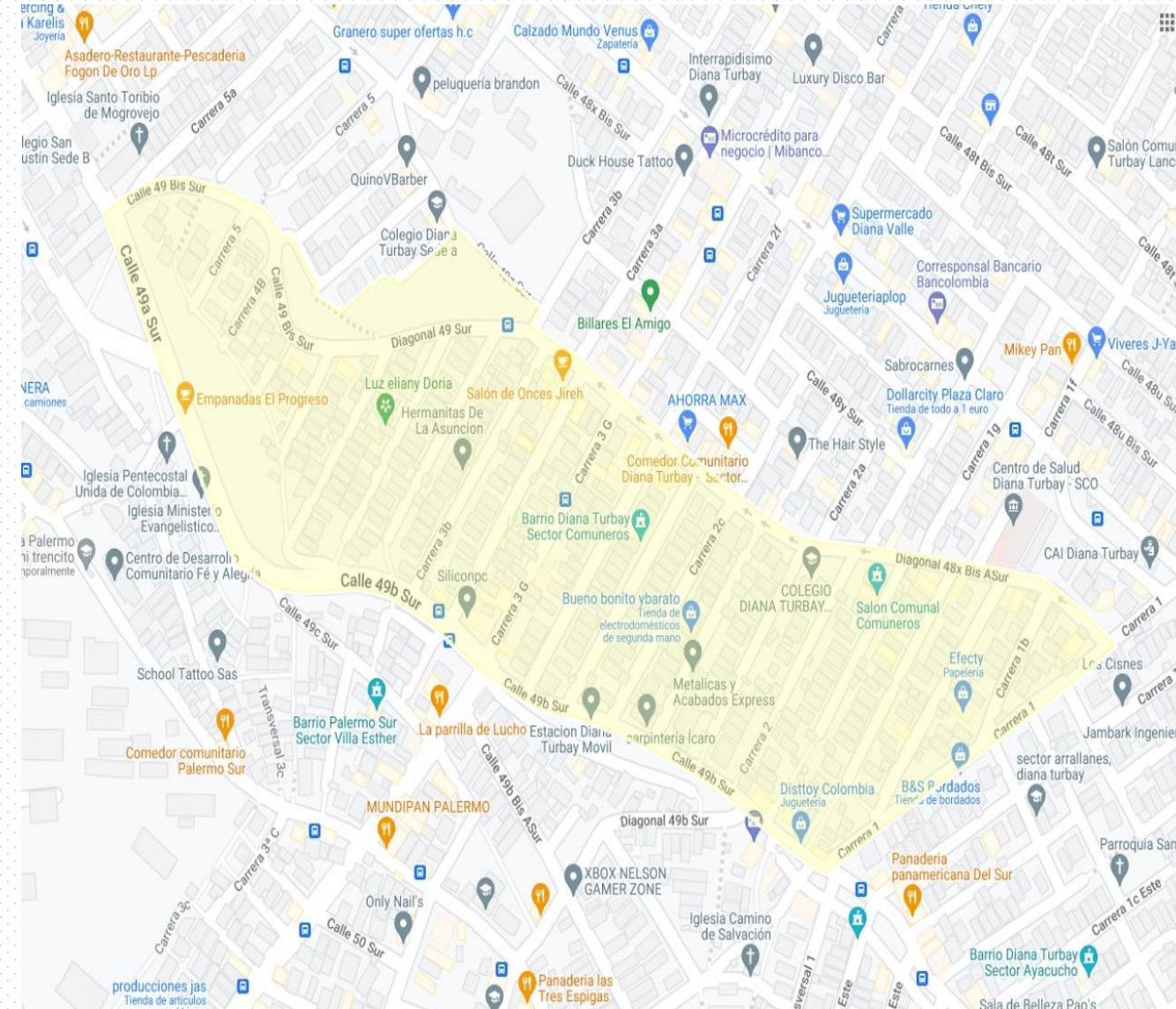


También colindamos con el Centro de Salud Diana Turbay que se encuentra ubicado en el sector Vencedores.



# Diagnóstico

Equipamientos y problemáticas de nuestro barrio.



## NÚMERO DE EQUIPAMIENTOS IDENTIFICADOS.



A partir de la cartografía barrial realizada durante el desarrollo del componente Desde el Barrio y la Vereda, identificamos que nuestro barrio cuenta con **6** equipamientos en total.

## PROBLEMÁTICAS Y OPORTUNIDADES IDENTIFICADAS.



Durante el desarrollo del componente Desde el Barrio y la Vereda, identificamos las siguientes problemáticas y oportunidades:

- Proyecto ecológico.
- Recuperación del espacio público.
- Mejoramiento y fortalecimiento de equipamientos.



## CALLES MÁGICAS.

Territorio priorizado para el desarrollo de Calles Mágicas.



Acciones de la  
Secretaría  
Distrital del  
Hábitat en tu  
barrio.





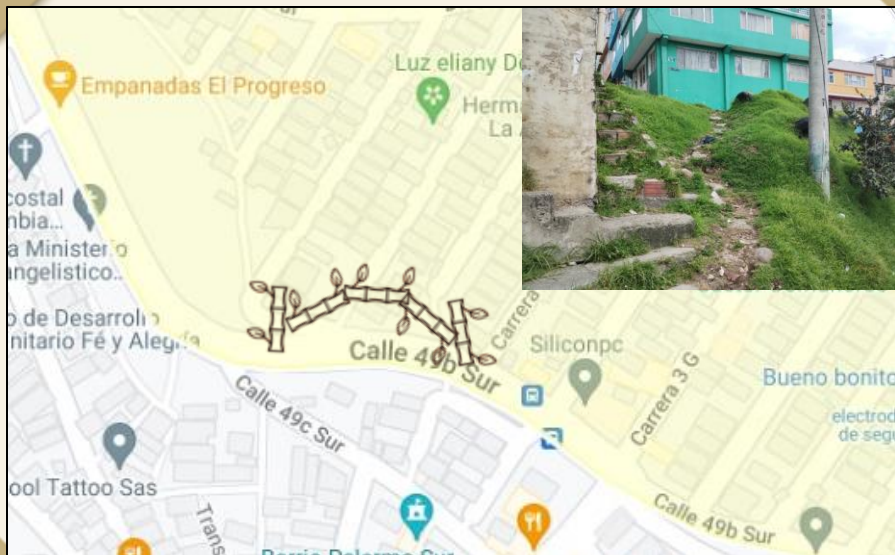
# PROPONIENDO...

## DESDE EL BARRIO Y LA VEREDA





# ¿Qué encontramos y qué proponemos desde el barrio?



## ¿QUÉ ENCONTRAMOS?

En nuestro territorio hay dos calles que no cuentan con accesos peatonales. Son entradas en pasto ubicadas en calles de zona verde. Esto afecta a nuestra comunidad ya que no cuentan con condiciones de accesibilidad poniendo en riesgo de caídas a nuestros vecinos.

## PROPUESTA: ESCALERAS Y ANDENES PARA LA ACCESIBILIDAD

### ¿CÓMO LO HEMOS PENSADO?

Desde la JAC buscaremos apoyo de diferentes entidades para que, a corto plazo, podamos realizar un proyecto para hacer escaleras y senderos en guadua. A largo plazo, es necesario indagar en la Alcaldía Local para que solicite intervención en estos puntos, toda vez que, al parecer hacen parte de la malla vial local.

### ¿QUIÉNES PODRIAN INTERVENIR?

Consideramos que se hace necesaria la intervención articulada de entidades tales como la Alcaldía Local, la Secretaría Distrital de Hábitat, el Instituto Distrital de la Participación y Acción Comunal y la Unidad de Mantenimiento Vial.



# ¿Qué encontramos y qué proponemos desde el barrio?



## ¿QUÉ ENCONTRAMOS?

En nuestro sector contamos con una huerta comunitaria que construimos con apoyo del programa de presupuestos participativos de la Alcaldía Local. Esta ubicada en un terreno del IDRD. El Jardín Botánico habilitó un terreno para la huerta de casi tres veces el tamaño de la huerta actual.

Es un proyecto de gran impacto y acogida por parte de los habitantes de nuestro sector, No obstante, requerimos apoyo para convertirla en un proyecto de gran impacto del sector comuneros.

## PROPUESTA: UN PROYECTO ECOLÓGICO Y AMBIENTAL PARA EL SECTOR

### ¿CÓMO LO HEMOS PENSADO?

Desde la JAC consideramos que es de vital importancia contar con un proyecto ambiental de gran impacto. Para esto, gestionaremos a través de las entidades correspondientes el apoyo para ampliación de la huerta comunitaria, encerramiento, construcción de Aulas Ambientales y de una pista de trote. Lo que aportará a la seguridad alimentaria del sector, la educación ambiental, el fomento de la preservación del medio ambiente y el disfrute del mirador.

### ¿QUIÉNES PODRIAN INTERVENIR?

Identificamos que se necesario contar con el concurso de entidades como la **Alcaldía Local**, la **Secretaría Distrital de Hábitat**, el **Instituto Distrital de la Participación y Acción Comunal**, el **Jardín Botánico**, **Instituto Distrital de Recreación y Deporte** y la **Alcaldía Mayor de Bogotá**.



# ¿Qué encontramos y qué proponemos desde el barrio?



## ¿QUÉ ENCONTRAMOS?

Gran parte de la población joven de nuestro sector no cuenta con oportunidades de acceso a programas de capacitación para el trabajo y desarrollo de habilidades.

## PROPUESTA: CAPACITACIÓN PARA NUESTROS JÓVENES

### ¿CÓMO LO HEMOS PENSADO?

Pretendemos hacer acercamiento con la Secretaría de Educación y el SENA para estudiar la posibilidad que el SENA llegue a nuestro territorio con carreras técnicas o capacitación para el trabajo que beneficie a las y los jóvenes del sector. Para esto, contamos con el salón comunal y requerimos contar con equipamiento y con el concurso de las entidades señaladas para el desarrollo de los programas.

### ¿QUIÉNES PODRIAN INTERVENIR?

Identificamos que se necesario contar con el concurso de la **Secretaría de Educación** y el **Servicio Nacional de Aprendizaje (SENA)**. También de la **Alcaldía Local**, **MinTIC**, el **Instituto Distrital de la Participación y Acción Comunal** y la **Secretaría del Hábitat**.



**Ahora que ya conocemos qué se necesita  
y qué se debe hacer, es el momento de actuar.**

**Aquí inicia la gestión**







Hacemos de Bogotá, el mejor hogar



ALCALDÍA MAYOR  
DE BOGOTÁ D.C.

SECRETARÍA DEL  
HÁBITAT

