

#DesdeElBarrio



DESDE EL BARRIO Y LA VEREDA

Hacemos de Bogotá, el mejor hogar

Barrio:

SAN PEDRO DE
TIBABUYES

Localidad:

Suba





ALCALDÍA MAYOR
DE BOGOTÁ D.C.

Claudia Nayibe López Hernández
Alcaldesa Mayor de Bogotá

Nadya Milena Rangel Rada
Secretaria Distrital del Hábitat

Juan Carlos Arbeláez
Subsecretario de Coordinación Operativa

Milton Javier Latorre Mariño
**Subdirector de Participación y
Relaciones con la Comunidad**

Julián Forero Rincón
Subdirector de Barrios

Manuel Alfonso Rincón Ramírez
Jefe de Oficina Asesora de Comunicaciones

Equipo Metodológico

Zulma Janneth López Cubides
Diego Armando Rodríguez Panqueva
Milena Carolina Castellanos Pinilla
Angie Lizeth Castellanos Vargas
Cesar Camilo Castro Llanos
José Gabriel Osorio Álvarez
Adriana Alejandra Valencia Ome
Fernando Zuluaga Flórez

Junta de Acción Comunal
San Pedro de Tibabuyes

Diseño y diagramación
Camilo Gómez Cárdenas

2023

Te presentamos nuestro plan Desde el Barrio “San Pedro de Tibabuyes”

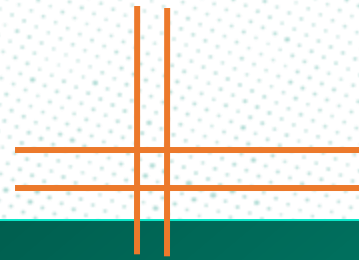


Con el acompañamiento de la Secretaría Distrital del Hábitat y el trabajo colaborativo de los habitantes del **barrio San Pedro de Tibabuyes**, logramos realizar un proceso de identificación de las principales problemáticas o necesidades de nuestro territorio, así como de las acciones y estrategias de gestión para la transformación y el mejoramiento de nuestra calidad de vida.




Bajo el liderazgo de nuestra Secretaria **Nadya Milena Rangel Rada de la Secretaría Distrital del Hábitat** realizamos recorridos, encuentros, entrevistas y talleres por el barrio, encontrando residentes que enriquecieron la construcción de la memoria y aportaron en la construcción de la cartografía barrial y en la elaboración de nuestro Plan.





Para la elaboración de nuestro Plan Barrial desde el barrio “San Pedro de Tibabuyes”, contamos con la valiosa colaboración de grandes aliados como el señor Presidente de la JAC don **Miguel Fagua** y el dignatario de la JAC don **Uriel Choconta**.



01

Objetivo

Fomentar la apropiación territorial y la construcción de un hábitat sostenible y de calidad a través de un proceso de diálogo inclusivo y participativo con la comunidad y la ciudadanía, que permita el fortalecimiento de capacidades comunitarias de gestión y corresponsabilidad social en los territorios estratégicos para el Sector Hábitat.

02

Propósito

Facilitar herramientas a las comunidades para la identificación de las problemáticas o necesidades del territorio, así como para el diseño de acciones y estrategias de gestión para su transformación y el mejoramiento de la calidad de vida de sus habitantes.



03

Enfoques

Territorial
Planeación Participativa
Diálogo Ciudadano
Corresponsabilidad
Sostenibilidad
Diferencial
Desarrollo y Mejoramiento Integral

04

Participantes

Territorios priorizados por las intervenciones de la Secretaría Distrital del Hábitat.

Territorios que quieran desarrollar procesos de planeación participativa para la construcción social del hábitat.

BOGOTÁ
EL MEJOR HOGAR

Te enseñamos como construimos nuestro Plan Barrial

Acercamiento
Institucional y
Comunitario

Memoria
Barrial

Recorrido
Barrial

Cartografía
Barrial

Consolidación
Plan Barrial



ACERCAMIENTO INSTITUCIONAL Y COMUNITARIO.

Llevamos a cabo un encuentro de diálogo entre la comunidad y la Secretaría Distrital del Hábitat, donde pudimos conocer el propósito, la metodología, las fases y los instrumentos del componente Desde el Barrio y la Vereda. De esta manera definimos un cronograma de trabajo para construir nuestro Plan.



MEMORIA BARRIAL.

A través de entrevistas, encuestas y diálogos con los habitantes de la comunidad, reconstruimos nuestra historia, recopilamos anécdotas y experiencias significativas de nuestro territorio.



RECORRIDO BARRIAL.

Caminando sus calles, recogimos historias, identificamos lugares significativos, compartimos experiencias y empezamos a reconocer las necesidades de nuestro territorio.



CARTOGRAFIA BARRIAL.

En un encuentro de saberes y diálogo comunitario y a través de un mapa de nuestro territorio, identificamos las problemáticas, los recursos disponibles y los espacios de oportunidad de mejora.



CONSOLIDACIÓN PLAN BARRIAL.

A partir de toda la información recolectada, logramos construir una matriz de necesidades, propuestas y acciones de gestión.

Una vez definimos y clarificamos nuestras prioridades, logramos la construcción de nuestro Plan Barrial, el cual nos representa no solo desde nuestra historia y el pasado, sino también, muestra el presente que vivimos y en el futuro que deseamos.

Te invitamos a revisar la caja de herramientas, en la cual está el paso a paso para la construcción de un Plan Barrial.



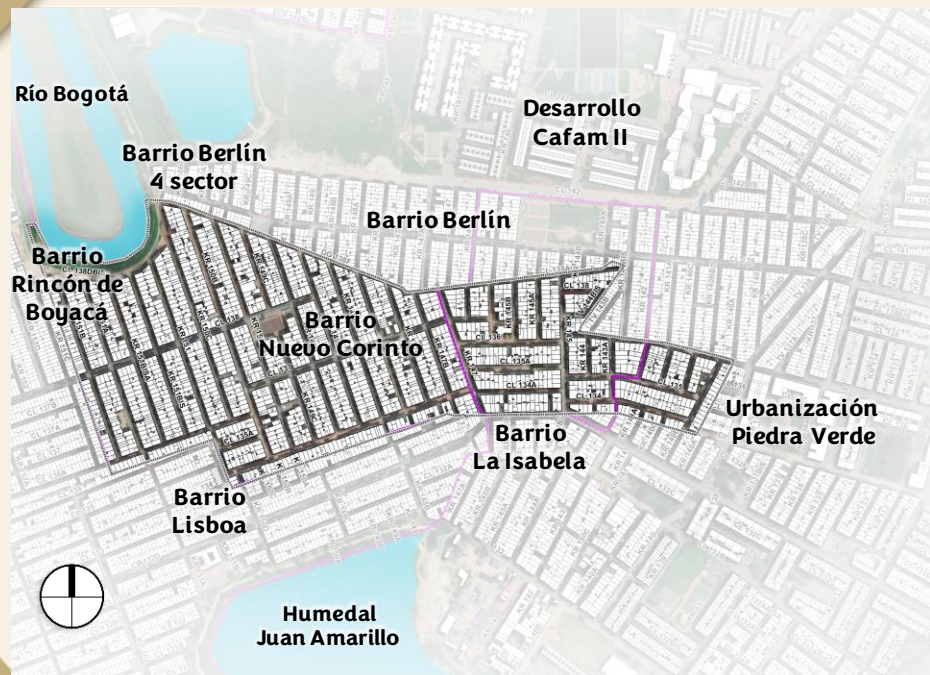


**DESDE EL
BARRIO
Y LA VEREDA**

**...CONTAMOS
QUIÉNES SOMOS**



Aquí queda nuestro barrio



Nuestro barrio está ubicado en la Localidad 11 Suba, en la UPZ 71 Tibabuyes, los barrios aledaños son: por el norte Bilbao y Ciudadela Cafam II, por el oriente el barrio Berlín, por el occidente Desarrollo Santa Rita, Villa Cindy y la ronda del río Bogotá, y por el sur el barrio Lisboa.



 **Selecciona el localizador y llévalo lo más cerca posible a tu barrio.**



Así nació y creció nuestro barrio

"Los terrenos que hoy ocupa el barrio eran una zona de humedales y lagunas. Desde comienzos del siglo XX los terrenos empezaron a ser intervenidos para desecar los humedales, se fue cuadriculando el suelo con zanjas y rellenos, se realizaron sembrados de pasto y eucaliptos, adecuando el terreno para la ganadería".



"A comienzos del siglo XX las grandes propiedades comenzaron a parcelarse en fincas, para 1960 estaba consolidado un núcleo de población campesina que desarrollaba actividades agropecuarias, destacando cultivos de trigo, papa, cebada y fincas lecheras".

"El secamiento de lagunas y relleno de humedales fue una actividad que se mantuvo constante durante décadas. Los primeros pobladores urbanos llegan hace 40 años, la entrada al barrio era por camellones, caminos de tierra elevados para sortear las zonas de humedal".



Así nació y creció nuestro barrio



"Para la década de 1980 las fincas y parcelas del sector se fueron organizando para el loteo y la venta, comenzó un proceso de urbanización informal, no existió una planeación adecuada de los equipamientos, en algunos sectores tenemos un ancho de calles insuficiente, faltan parques y zonas verdes, no se contemplaron avenidas y vías de acceso, debido a esto el sector ha soportado muchos años el embotellamiento en movilidad".

"En la década de 1990 llegan muchas familias con la ilusión de tener una vivienda propia y buscando oportunidades de salir adelante, llegan de otras partes de la ciudad y muchos de otras zonas del país, llegan también familias que vienen de zonas rurales huyendo de la violencia a establecerse con la esperanza de comenzar de nuevo. En 1996 se logra la legalización del barrio que cuenta con 1790 predios".

En tan solo 10 años todo cambio, el impacto de los nuevos habitantes, la presión por el suelo y el desarrollo de servicios públicos domiciliarios transformó por completo el territorio.

Actualmente estamos superando los problemas de movilidad y embotellamiento, ahora contamos con una ruta alimentadora de Transmilenio que nos conecta con el Portal Suba. En el 2006 se realizaron obras para levantar y asegurar los taludes de los camellones del río Bogotá y el mantenimiento a las lagunas de pondaje y drenaje pluvial, que amortiguan las crecientes, mitigando el riesgo en la ronda.



Relatos de líderes y comunidad del barrio

Lo que nos caracteriza



- ➔ **Honestos**
- ➔ **Trabajadores**
- ➔ **Solidarios**
- ➔ **Emprendedores**

“Aquí somos emprendedores, hay varias actividades comerciales, somos una comunidad de personas trabajadoras y echadas para adelante”

“En San Pedro de Tibabuyes nos gusta el deporte y la actividad física, cuidamos los parques que son nuestros espacios de diversión y esparcimiento”



Lo que nos gusta de nuestro barrio



La amplia oferta comercial, en el barrio se encuentran negocios de diferentes actividades económicas, hay variedad de supermercados, droguerías, tiendas, ventas de comida, ferreterías, entre otros.



UN RECORRIDO...



DESDE EL BARRIO Y LA VEREDA



Un recorrido desde la voz de la comunidad



Caminando nuestro barrio reconocemos la importancia de implementar campañas de manejo adecuado de residuos sólidos y tenencia responsable de animales de compañía.

El salón comunal es un motivo de orgullo para la comunidad, nuestro espacio de encuentro para las actividades vecinales.

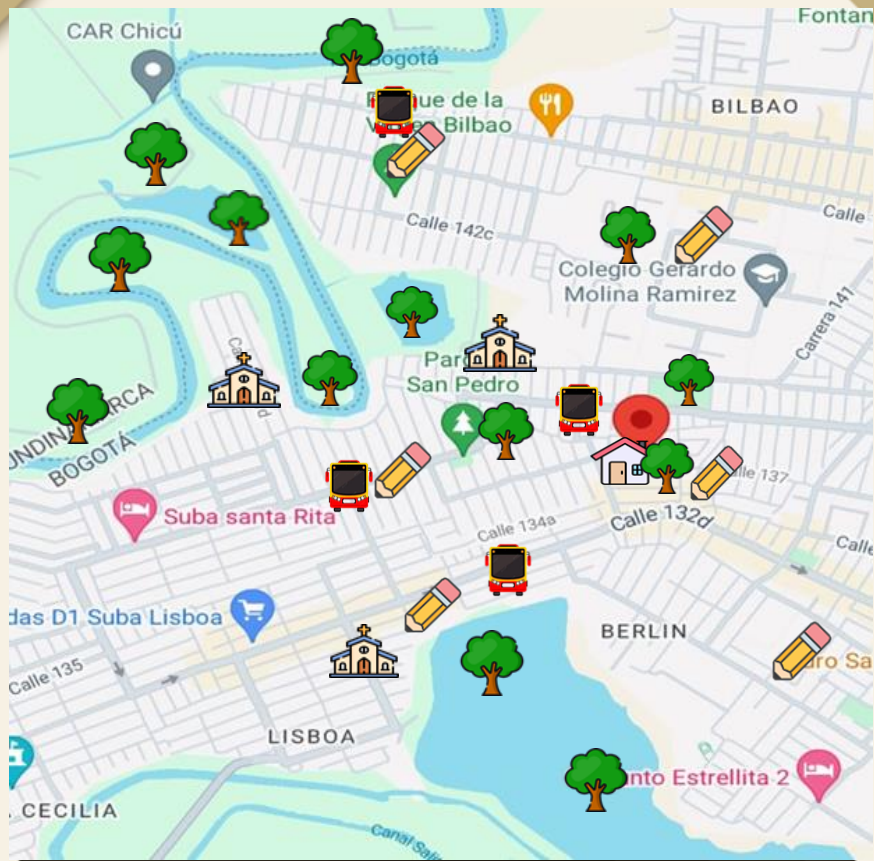
En este barrio es importante el deporte y la actividad física para nuestros niños, niñas y adultos mayores, los parques del barrio son nuestros espacios de esparcimiento y diversión.

PENSANDO...

DESDE EL
BARRIO
Y LA VEREDA



Cartografía de nuestro barrio



En el barrio y los barrios aledaños tenemos equipamientos educativos públicos y privados como el Liceo Antonio Nariño, Instituto Educativo Universal San Pedro, el colegio Celestin Freinet, el colegio Van Leeuwenhoek, el Instituto cultural Rafael maya, el colegio Gerardo Molina, entre otros.



Para el transporte en nuestro barrio contamos con oferta de rutas del SITP por la calle 139, la calle 138 y la 132d, Adicionalmente tenemos parada del alimentador 11-9 Lisboa que nos conecta con el Portal Suba de Transmilenio, aquí siempre hemos tenido dificultades con el transporte y la movilidad.



En San Pedro de Tibabuyes tenemos dos parques, el parque de bolsillo del salón comunal y el de la cancha de microfútbol conocido como parque San Pedro, en el entorno encontramos el parque Lisboa, el parque Berlín, el parque Nogales y el parque Ciudadela Cafam II como los más destacados. Somos vecinos de la ronda del rio Bogotá,

Diagnóstico

vías, parques y equipamientos de tu barrio.



ESTADO DE LAS VÍAS.

En tu barrio hay 91 vías en total, de las cuales:

- 41 están en buen estado.
- 21 están en estado regular.
- 2 están en mal estado.
- 27 están sin construir.



ESTADO DE LOS EQUIPAMIENTOS.

En tu barrio hay 4 equipamientos en total, de los cuales:

- 4 están en buen estado.



PROBLEMÁTICAS Y OPORTUNIDADES IDENTIFICADAS.

- 6 Puntos con oportunidad de adecuación de zonas verdes.
- 3 Puntos críticos de seguridad.

El 20% del barrio está dentro del Territorio Priorizado de Mejoramiento Integral "Tibabuyes Juan Amarillo"



MEJORAMIENTO DE ENTORNOS.

4 Segmentos viales construidos.



Acciones de la
Secretaría
Distrital del
Hábitat en tu
barrio.



PROPONIENDO...

DESDE EL
BARRIO
Y LA VEREDA



¿Qué encontramos y qué proponemos desde el barrio?



¿QUÉ ENCONTRAMOS?

Algunas de las calles no han recibido ningún tipo de intervención, lo que desmejora la calidad de vida de la comunidad.

PROPUESTA: RECUPERACIÓN DE LA MALLA VIAL LOCAL

¿CÓMO LO HEMOS PENSADO?

Desde la comunidad pensamos indagar en la alcaldía local los avances frente a los estudios y diseños de los segmentos viales sin intervenir, necesitamos identificar que vías tienen estudios y diseños y gestionar los recursos para la ejecución de las obras de intervención vial.

¿QUIÉNES PODRIAN INTERVENIR?

Consideramos que se hace necesaria liderar desde la comunidad y buscar el apoyo articulado de entidades tales como la **Alcaldía Local** y la **Unidad de Mantenimiento Vial**.

¿Qué encontramos y qué proponemos desde el barrio?



¿QUÉ ENCONTRAMOS?

Nuestro barrio no ha sido ajeno al incremento de la inseguridad en la ciudad, hay problemas de hurto a personas, consumo y venta de sustancias en los parques del barrio, no hay CAI cerca.

PROPUESTA: MEJORAR LA SEGURIDAD

¿CÓMO LO HEMOS PENSADO?

Mantener el trabajo coordinado con el frente de seguridad, instalación de cámaras de seguridad, aumentar las frecuencias del patrullaje, campañas de prevención de hurto y de la extorsión a comerciantes, campañas de prevención de consumo de SPA, Construcción de un CAI en el entorno.

¿QUIÉNES PODRIAN INTERVENIR

Se requiere la coordinación de la comunidad y el apoyo de la Alcaldía Local, la Secretaria de Seguridad y Convivencia, IDIPRON y la Policía.

¿Qué encontramos y qué proponemos desde el barrio?



¿QUÉ ENCONTRAMOS?

Disposición inadecuada de residuos sólidos, se identificaron puntos con problemas de acumulación de basuras, llantas y escombros.

PROPUESTA: MANEJO ADECUADO DE RESIDUOS

¿CÓMO LO HEMOS PENSADO?

Con campañas pedagógicas sobre reciclaje, información sobre los horarios de recolección de basuras, capacitación sobre prácticas de separación en la fuente, disposición y manejo adecuado de residuos sólidos; con la imposición de multas y comparendos ambientales por disposición inadecuada de residuos sólidos.

¿QUIÉNES PODRIAN INTERVENIR?

Identificamos que se necesita la participación activa de la comunidad y contar con el concurso de la UAESP, el operador de aseo y la Alcaldía Local.

¿Qué encontramos y qué proponemos desde el barrio?



¿QUÉ ENCONTRAMOS?

Los predios ubicados en la ronda del río Bogotá se encuentran en un limbo jurídico, se adquirieron en barrios legalizados, pero luego los terrenos fueron declarados zona de protección, se realizaron las obras de mitigación del riesgo, pero sobre los predios aún hay una orden de reasentamiento.

PROPUESTA: SANEAMIENTO PREDIOS RONDA RIO BOGOTA

¿CÓMO LO HEMOS PENSADO?

Realizar las consultas desde la comunidad sobre los procedimientos para avanzar en el proceso de saneamiento predial y regularización de las manzanas afectadas.

¿QUIÉNES PODRIAN INTERVENIR?

Identificamos que se necesita la participación activa de la comunidad y contar con el concurso de la **Secretaría de Planeación**, **Caja de Vivienda Popular** y **Secretaría Distrital de Hábitat**.

**Ahora que ya conocemos qué se necesita
y qué se debe hacer, es el momento de actuar.**

Aquí inicia la gestión





Hacemos de Bogotá, el mejor hogar



ALCALDÍA MAYOR
DE BOGOTÁ D.C.

SECRETARÍA DEL
HÁBITAT

