

#DesdeElBarrio



DESDE EL BARRIO Y LA VEREDA

Hacemos de Bogotá, el mejor hogar

Barrio:

POLICARPA

Localidad:

Antonio Nariño





ALCALDÍA MAYOR
DE BOGOTÁ D.C.

Claudia Nayibe López Hernández
Alcaldesa Mayor de Bogotá

Nadya Milena Rangel Rada
Secretaria Distrital del Hábitat

Juan Carlos Arbeláez
Subsecretario de Coordinación Operativa

Milton Javier Latorre Mariño
**Subdirector de Participación y
Relaciones con la Comunidad**

Julián Forero Rincón
Subdirector de Barrios

Manuel Alfonso Rincón Ramírez
Jefe de Oficina Asesora de Comunicaciones

Equipo Metodológico

Zulma Janneth López Cubides
Diego Armando Rodríguez Panqueva
Milena Carolina Castellanos Pinilla
Angie Lizeth Castellanos Vargas
Cesar Camilo Castro Llanos
José Gabriel Osorio Álvarez
Adriana Alejandra Valencia Ome
Fernando Zuluaga Flórez

Junta de Acción Comunal
Barrio Policarpa

Gestora Social
Maira Rodríguez Prado

Diseño y diagramación
Camilo Gómez Cárdenas

2023

Te presentamos nuestro plan Desde el Barrio “Policarpa”



Con el acompañamiento de la Secretaría Distrital del Hábitat y el trabajo colaborativo de los habitantes del **barrio Policarpa**, logramos realizar un proceso de identificación de las principales problemáticas o necesidades de nuestro territorio, así como de las acciones y estrategias de gestión para la transformación y el mejoramiento de nuestra calidad de vida.



Bajo el liderazgo de nuestra Secretaria **Nadya Milena Rangel Rada de la Secretaría Distrital del Hábitat** realizamos recorridos, encuentros, entrevistas y talleres por el barrio, encontrando residentes que enriquecieron la construcción de la memoria y aportaron en la construcción de la cartografía barrial y en la elaboración de nuestro Plan.





Para la elaboración del Plan Barrial desde el Barrio “Policarpa”, contamos la colaboración constante de la presidenta de la JAC, la señora **Nubia Amparo Rodríguez y demás dignatarios y residentes del barrio.**

01

Objetivo

Fomentar la apropiación territorial y la construcción de un hábitat sostenible y de calidad a través de un proceso de diálogo inclusivo y participativo con la comunidad y la ciudadanía, que permita el fortalecimiento de capacidades comunitarias de gestión y corresponsabilidad social en los territorios estratégicos para el Sector Hábitat.

02

Propósito

Facilitar herramientas a las comunidades para la identificación de las problemáticas o necesidades del territorio, así como para el diseño de acciones y estrategias de gestión para su transformación y el mejoramiento de la calidad de vida de sus habitantes.



03

Enfoques

Territorial
Planeación Participativa
Diálogo Ciudadano
Corresponsabilidad
Sostenibilidad
Diferencial
Desarrollo y Mejoramiento Integral

04

Participantes

Territorios priorizados por las intervenciones de la Secretaría Distrital del Hábitat.

Territorios que quieran desarrollar procesos de planeación participativa para la construcción social del hábitat.

BOGOTÁ
EL MEJOR HOGAR

Te enseñamos como construimos nuestro Plan Barrial

Acercamiento
Institucional y
Comunitario

Memoria
Barrial

Recorrido
Barrial

Cartografía
Barrial

Consolidación
Plan Barrial



ACERCAMIENTO INSTITUCIONAL Y COMUNITARIO.

Llevamos a cabo un encuentro de diálogo entre la comunidad y la Secretaría Distrital del Hábitat, donde pudimos conocer el propósito, la metodología, las fases y los instrumentos del componente Desde el Barrio y la Vereda. De esta manera definimos un cronograma de trabajo para construir nuestro Plan.



MEMORIA BARRIAL.

A través de entrevistas, encuestas y diálogos con los habitantes de la comunidad, reconstruimos nuestra historia, recopilamos anécdotas y experiencias significativas de nuestro territorio.



RECORRIDO BARRIAL.

Caminando sus calles, recogimos historias, identificamos lugares significativos, compartimos experiencias y empezamos a reconocer las necesidades de nuestro territorio.



CARTOGRAFIA BARRIAL.

En un encuentro de saberes y diálogo comunitario y a través de un mapa de nuestro territorio, identificamos las problemáticas, los recursos disponibles y los espacios de oportunidad de mejora.



CONSOLIDACIÓN PLAN BARRIAL.

A partir de toda la información recolectada, logramos construir una matriz de necesidades, propuestas y acciones de gestión.

Una vez definimos y clarificamos nuestras prioridades, logramos la construcción de nuestro Plan Barrial, el cual nos representa no solo desde nuestra historia y el pasado, sino también, muestra el presente que vivimos y en el futuro que deseamos.

Te invitamos a revisar la caja de herramientas, en la cual está el paso a paso para la construcción de un Plan Barrial.



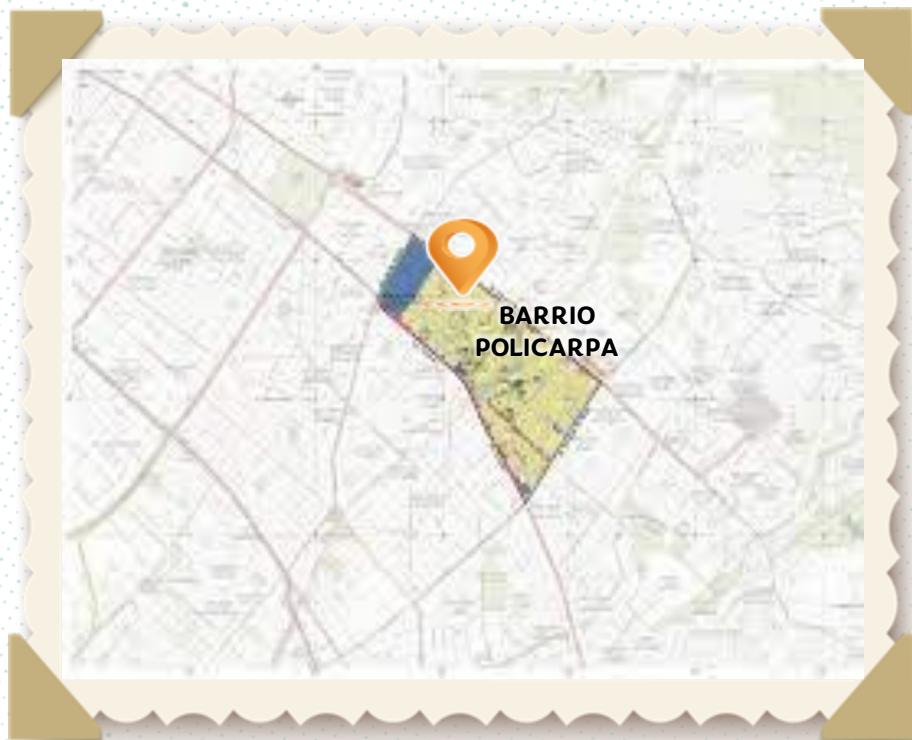


DESDE EL BARRIO Y LA VEREDA

...CONTAMOS QUIÉNES SOMOS



Aquí queda nuestro barrio



El barrio 'Policarpa' hace parte de la UPZ Ciudad Jardín de la localidad de Antonio Nariño; sus límites son de norte a sur desde la Calle 2 Sur hasta la Calle 5 Sur y de oriente a occidente la Carrera 10 a la Avenida Caracas.

 **Selecciona el localizador y llévalo lo más cerca posible a tu barrio.**



Así nació y creció nuestro barrio

“Según la información suministrada por los dignatarios de la JAC, en el año 1961 fue fundado el barrio Policarpa por una toma de tierras de personas que llegaron desplazadas víctimas de la violencia de diferentes partes del país. Entre ellos, un grupo de mujeres lideresas junto con otros hombres de la comunidad, empezaron la construcción de las primeras casas de este sector”.




“En medio de rifas, reinados, bazares y bingos generaron los primeros recursos para la construcción del barrio”.

“Manifiestan que este barrio surgió gracias a personas trabajadoras que, de manera empírica, empezaron a realizar gran parte de la arquitectura que hoy conserva el barrio. De igual manera, este espíritu que los fundadores dejaron, forjó las bases para que hoy en día el barrio Policarpa sea un sector bastante comercial y de gran movimiento y afluencia laboral”.



Así nació y creció nuestro barrio



“Uno de los lugares más emblemáticos que forma parte de la historia del barrio Policarpa es el colegio Jaime Pardo Leal, el cual en su nombre hace homenaje a un líder que contribuyó significativamente en la construcción del barrio. De igual manera, el salón comunal fue uno de los primeros espacios que se inauguró para el disfrute de la comunidad, y en el se desarrollaron actividades de lucha libre que hoy permiten posicionar al barrio a nivel cultural y deportivo”.



Así nació y creció nuestro barrio



Fotografía de Nubia Amparo Rodriguez

“Hoy en día el barrio Policarpa resalta sobre todo por ser un sector de fuerte industria y comercio textil, propiciando la confección de prendas para vestir y también la venta de todo tipo de telas, insumos y maquinaria para este sector comercial. Tiene una gran afluencia de personas diariamente, entre comerciantes y compradores, además de encontrarse ubicado en un sector altamente central en el distrito lo cual facilita su potencialidad como sector laboral”.

Relatos de líderes y comunidad del barrio

Lo que nos caracteriza



- ➔ Comercio
- ➔ Liderazgo
- ➔ Buena ubicación
- ➔ Amabilidad
- ➔ Cooperación

“Nuestro barrio se caracteriza por ser un barrio muy comercial, especialmente por la venta de telas y textiles, lo que hace que las personas que lo habitan sean personas muy trabajadoras y Cooperativas”

“Nuestra ubicación es muy buena y central, contando con cercanía al centro de la ciudad y conexión con algunas vías de acceso principales como la avenida caracas y la Calle décima”



Lo que nos gusta de nuestro barrio



Para los dignatarios y líderes del barrio Policarpa, lo más representativo de su barrio es su excelente ubicación y centralidad, unido a todo su potencial comercial. Consideran que su barrio genera muchas oportunidades de empleo en torno a la venta de telas y textiles, y es un gran exponente de esta área comercial.



UN RECORRIDO...

DESDE EL BARRIO Y LA VEREDA



Un recorrido desde la voz de la comunidad




Durante el recorrido pudimos observar la arquitectura de las viviendas, el comercio y los servicios que componen el barrio y que facilitan la vida de sus habitantes.

Encontramos como sitios representativos el salón comunal, el salón cultural, el comedor comunitario, el colegio Jaime Pardo Leal y el parque principal.

Uno de los espacios recientemente mejorados en el barrio es el parque principal, el cual fue intervenido con unos arreglos significativos que ahora permiten mejorar la apropiación y disfrute de sus residentes.

Un recorrido desde la voz de la comunidad



El barrio cuenta con dos vías de acceso principales, una por la Av. Caracas y la otra por la Carrera 10. Las dos cuentan con tránsito de transporte público como TransMilenio, SITP y taxis.

Existen varios puntos del sector que se han visto afectados por la acumulación de residuos sólidos y escombros.

De igual manera, se evidencia un aumento de ciudadanos habitantes de calle, unido a la inseguridad, invasión del espacio público y consumo de SPA.

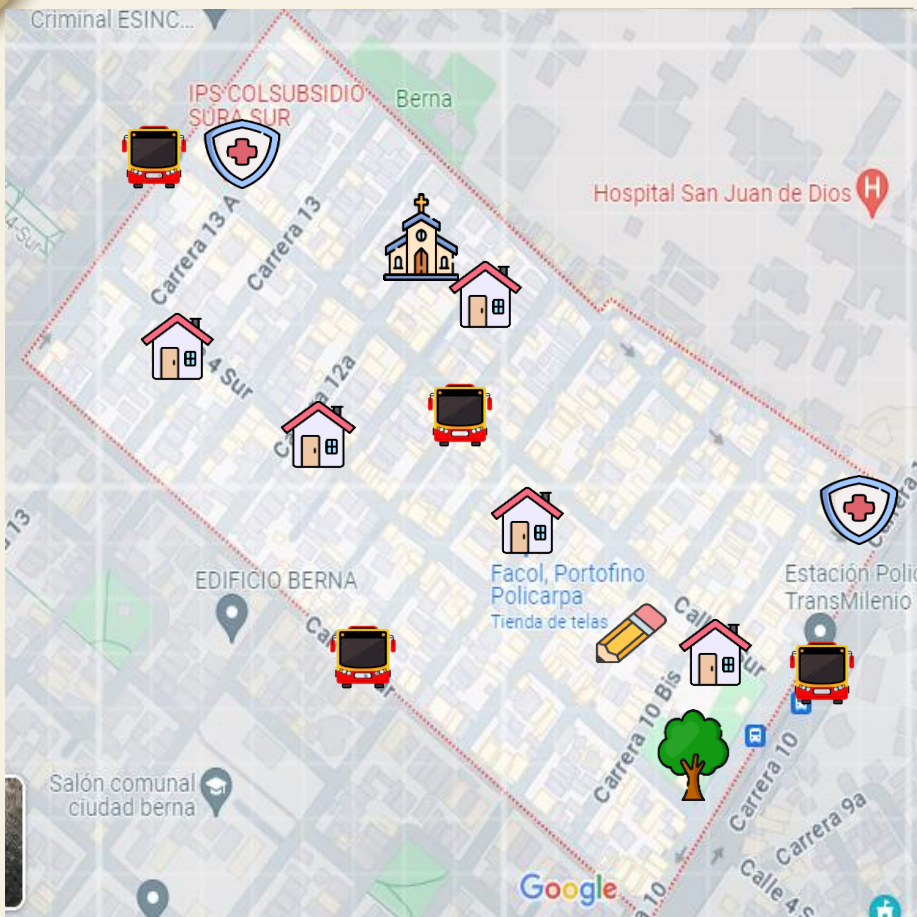
PENSANDO...



DESDE EL BARRIO Y LA VEREDA



Cartografía de nuestro barrio



Nuestro barrio cuenta con acceso a TransMilenio por la Av. Caracas y la Carrera 10. De igual forma, tiene varias rutas del SIPT que transitan por diferentes calles del barrio y que complementan el servicio para la movilización de los residentes.

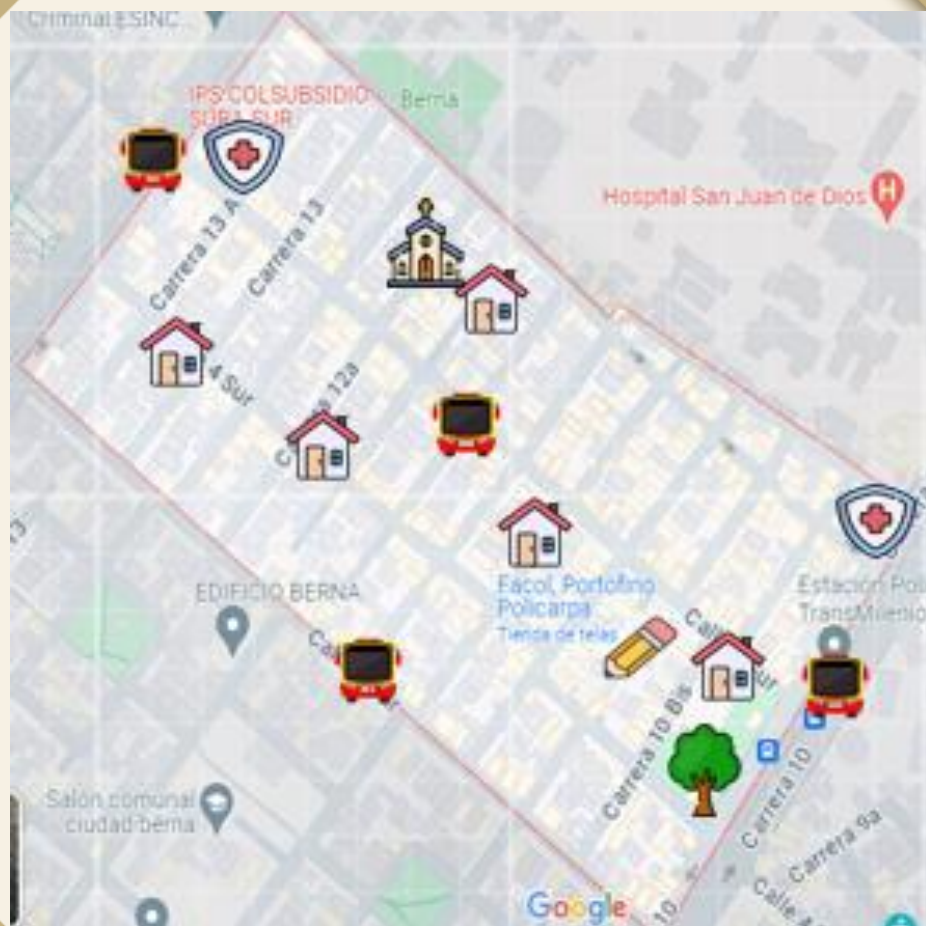


El barrio posee un parque, que permiten realizar prácticas deportivas y actividades de integración para la comunidad. Esta zona recibió algunas mejoras hace 3 años, las cuales han contribuido significativamente para su uso.



Dentro del barrio contamos con el colegio Jaime Pardo Leal, el cual fue construido por la comunidad y hoy en día ya es una institución oficial del distrito manejada por la secretaría de educación.

Cartografía de nuestro barrio



Tenemos el salón comunal y cultural del barrio, que facilita los espacios de esparcimiento, participación y activación de la comunidad. De igual manera, el comedor comunitario ubicado en el primer piso de la JAC y toda el área y corredor comercial a lo largo del barrio.



El barrio posee una iglesia católica llamada San Judas Tadeo, considerada como un sitio representativo y que alberga a las personas que profesan esta religión.



Finalmente contamos con el Centro de Urgencias Policarpa y la IPS Colsubsidio Sura Sur, los cuales permiten el acceso a la red de salud a algunos ciudadanos del distrito.

Diagnóstico

Equipamientos y problemáticas de nuestro barrio.



NÚMERO DE EQUIPAMIENTOS IDENTIFICADOS.



A partir de la cartografía barrial realizada durante el desarrollo del componente Desde el Barrio y la Vereda, identificamos que nuestro barrio cuenta con **6** equipamientos principales.

PROBLEMÁTICAS Y OPORTUNIDADES IDENTIFICADAS.



Durante el desarrollo del componente Desde el Barrio y la Vereda, identificamos las siguientes problemáticas y oportunidades:

- Atención a ciudadanos habitantes de calle.
- Prevención del consumo de SPA.
- Manejo y uso adecuado de residuos.
- Recuperación espacio público.



Acciones de la
Secretaría
Distrital del
Hábitat en tu
barrio.

OBRAS CON SALDO PEDAGÓGICO.

Convenio 1004 de 2022 IDPAC- SDHT. Recuperar y transformar el espacio, para ofrecer a la comunidad y así ofrecer una mejor imagen al parque, con apoyo cultural de los artistas. Arreglo de parque, siembra de plantas, pintura de mural.

CALLES MÁGICAS.



PROPONIENDO...

DESDE EL
BARRIO
Y LA VEREDA



¿Qué encontramos y qué proponemos desde el barrio?



¿QUÉ ENCONTRAMOS?

Encontramos una alta presencia de ciudadanos habitantes de calles, lo cual ha incrementado la sensación de inseguridad de los habitantes del barrio, separación y manejo inadecuado de residuos.

PROPUESTA: ACCIONES PARA EL CIUDADANO HABITANTE DE CALLE

¿CÓMO LO HEMOS PENSADO?

La JAC ha manifestado en diferentes reuniones institucionales la constante presencia de ciudadanos habitantes de calles en el sector, solicitando que se pueda brindar una atención integral por parte de las entidades a esta población y que de esta manera se pueda disminuir la presencia de esta población en el barrio.

¿QUIÉNES PODRIAN INTERVENIR?

Identificamos que sería necesario articular acciones con **Secretaría Distrital de Integración Social**, **IDIPRON**, **Unidad Administrativa especial de Servicios Públicos**, así como el acompañamiento de la **Policía nacional**

¿Qué encontramos y qué proponemos desde el barrio?



¿QUÉ ENCONTRAMOS?

Encontramos espacios en donde se presenta constantemente consumo de sustancia psicoactivas por parte de ciudadanos habitantes de calle.

PROPUESTA: PREVENCIÓN Y ATENCIÓN AL CONSUMO DE SPA

¿CÓMO LO HEMOS PENSADO?

La Junta de Acción Comunal solicita que se hagan programas de prevención y atención al consumo de sustancias psicoactivas para los ciudadanos habitantes de calle, además de mejorar el monitoreo de algunas zonas de alto consumo como la Av. Caracas y Carrera 10.

¿QUIÉNES PODRIAN INTERVENIR?

Consideramos que sería necesaria la intervención articulada de entidades tales como **Secretaría Distrital de Integración Social**, **Secretaría Distrital de Salud** y **Policía Nacional**.

¿Qué encontramos y qué proponemos desde el barrio?



¿QUÉ ENCONTRAMOS?

La inseguridad en el barrio se ha convertido en una problemática que afecta la tranquilidad de los habitantes del sector, especialmente por los hurtos y riñas.

PROPUESTA: RESOLVER LOS SECTORES DE INVASIÓN

¿CÓMO LO HEMOS PENSADO?

La comunidad propone la implementación de cámaras de seguridad, como también la presencia de más policías para que puedan cubrir la seguridad de todo el sector y de los barrios aledaños. Así mismo que se desarrollen actividades de control para mejorar las percepción de seguridad en los ciudadanos

¿QUIÉNES PODRIAN INTERVENIR

Consideramos que, se hace necesaria la intervención de la **Secretaría de Seguridad, Convivencia y Justicia**, la **Alcaldía Local** y la **Policía Nacional**.

¿Qué encontramos y qué proponemos desde el barrio?



¿QUÉ ENCONTRAMOS?

En algunos puntos del barrio encontramos puntos de acumulación de basuras domiciliaria, comercial y escombros.

PROPUESTA: MANEJO Y USO ADECUADO DE RESIDUOS

¿CÓMO LO HEMOS PENSADO?

Por parte de JAC proponen que se realice mayor control por parte de la autoridad y el operador de aseo, en donde se instauren comparendos a quienes no realicen el manejo adecuado de las basuras y residuos del área comercial.

¿QUIÉNES PODRIAN INTERVENIR?

Identificamos que las entidades con las cuales se puede articular serían la UAESP, Secretaría Distrital de Ambiente, Alcaldía Local y la Policía Nacional para avanzar en la solución de esta problemática.

**Ahora que ya conocemos qué se necesita
y qué se debe hacer, es el momento de actuar.**

Aquí inicia la gestión





Hacemos de Bogotá, el mejor hogar



ALCALDÍA MAYOR
DE BOGOTÁ D.C.

SECRETARÍA DEL
HÁBITAT

