

#DesdeElBarrio



# DESDE EL BARRIO Y LA VEREDA

Hacemos de Bogotá, el mejor hogar

**Barrio:**

DIANA TURBAY -  
SECTOR AYACUCHO

**Localidad:**

Rafael Uribe Uribe





ALCALDÍA MAYOR  
DE BOGOTÁ D.C.

Claudia Nayibe López Hernández  
**Alcaldesa Mayor de Bogotá**

Nadya Milena Rangel Rada  
**Secretaria Distrital del Hábitat**

Juan Carlos Arbeláez  
**Subsecretario de Coordinación Operativa**

Milton Javier Latorre Mariño  
**Subdirector de Participación y  
Relaciones con la Comunidad**

Julián Forero Rincón  
**Subdirector de Barrios**

Manuel Alfonso Rincón Ramírez  
**Jefe de Oficina Asesora de Comunicaciones**

**Equipo Metodológico**

Zulma Janneth López Cubides  
Diego Armando Rodríguez Panqueva  
Milena Carolina Castellanos Pinilla  
Angie Lizeth Castellanos Vargas  
Cesar Camilo Castro Llanos  
José Gabriel Osorio Álvarez  
Adriana Alejandra Valencia Ome  
Fernando Zuluaga Flórez

**Junta de Acción Comunal**  
Barrio Diana Turbay – Sector Ayacucho

**Diseño y diagramación**  
Camilo Gómez Cárdenas

**2023**

# Te presentamos nuestro plan Desde el Barrio “Diana Turbay – Sector Ayacucho”



Con el acompañamiento de la Secretaría Distrital del Hábitat y el trabajo colaborativo de los habitantes del **barrio Diana Turbay – Sector Ayacucho**, logramos realizar un proceso de identificación de las principales problemáticas o necesidades de nuestro territorio, así como de las acciones y estrategias de gestión para la transformación y el mejoramiento de nuestra calidad de vida.





Bajo el liderazgo de nuestra Secretaria **Nadya Milena Rangel Rada** y con la orientación de la profesional **Milena Castellanos de la Secretaría Distrital del Hábitat** realizamos recorridos, encuentros, entrevistas y talleres por el barrio, encontrando residentes que enriquecieron la construcción de la memoria y aportaron en la construcción de la cartografía barrial y en la elaboración de nuestro Plan.







Para la elaboración de nuestro Plan Barrial desde el barrio “Diana Turbay – Sector Ayacucho”, contamos con grandes aliados y pilares importantes para la construcción de la memoria del barrio, con la colaboración incondicional del presidente de la **JAC Daniel Mejía y los dignatarios, Armando Puentes y Alejandro Canoa, así como de los residentes del sector.**

01

## Objetivo

Fomentar la apropiación territorial y la construcción de un hábitat sostenible y de calidad a través de un proceso de diálogo inclusivo y participativo con la comunidad y la ciudadanía, que permita el fortalecimiento de capacidades comunitarias de gestión y corresponsabilidad social en los territorios estratégicos para el Sector Hábitat.

02

## Propósito

Facilitar herramientas a las comunidades para la identificación de las problemáticas o necesidades del territorio, así como para el diseño de acciones y estrategias de gestión para su transformación y el mejoramiento de la calidad de vida de sus habitantes.



03

## Enfoques

Territorial  
Planeación Participativa  
Diálogo Ciudadano  
Corresponsabilidad  
Sostenibilidad  
Diferencial  
Desarrollo y Mejoramiento Integral

04

## Participantes

Territorios priorizados por las intervenciones de la Secretaría Distrital del Hábitat.

Territorios que quieran desarrollar procesos de planeación participativa para la construcción social del hábitat.

**BOGOTÁ**  
EL MEJOR HOGAR



# Te enseñamos como construimos nuestro Plan Barrial

Acercamiento  
Institucional y  
Comunitario

Memoria  
Barrial

Recorrido  
Barrial

Cartografía  
Barrial

Consolidación  
Plan Barrial

## ACERCAMIENTO INSTITUCIONAL Y COMUNITARIO.

Llevamos a cabo un encuentro de diálogo entre la comunidad y la Secretaría Distrital del Hábitat, donde pudimos conocer el propósito, la metodología, las fases y los instrumentos del componente Desde el Barrio y la Vereda. De esta manera definimos un cronograma de trabajo para construir nuestro Plan.

## MEMORIA BARRIAL.

A través de entrevistas, encuestas y diálogos con los habitantes de la comunidad, reconstruimos nuestra historia, recopilamos anécdotas y experiencias significativas de nuestro territorio.

## RECORRIDO BARRIAL.

Caminando sus calles, recogimos historias, identificamos lugares significativos, compartimos experiencias y empezamos a reconocer las necesidades de nuestro territorio.

## CARTOGRAFIA BARRIAL.

En un encuentro de saberes y diálogo comunitario y a través de un mapa de nuestro territorio, identificamos las problemáticas, los recursos disponibles y los espacios de oportunidad de mejora.

## CONSOLIDACIÓN PLAN BARRIAL.

A partir de toda la información recolectada, logramos construir una matriz de necesidades, propuestas y acciones de gestión.

Una vez definimos y clarificamos nuestras prioridades, logramos la construcción de nuestro Plan Barrial, el cual nos representa no solo desde nuestra historia y el pasado, sino también, muestra el presente que vivimos y en el futuro que deseamos.

Te invitamos a revisar la caja de herramientas, en la cual está el paso a paso para la construcción de un Plan Barrial.





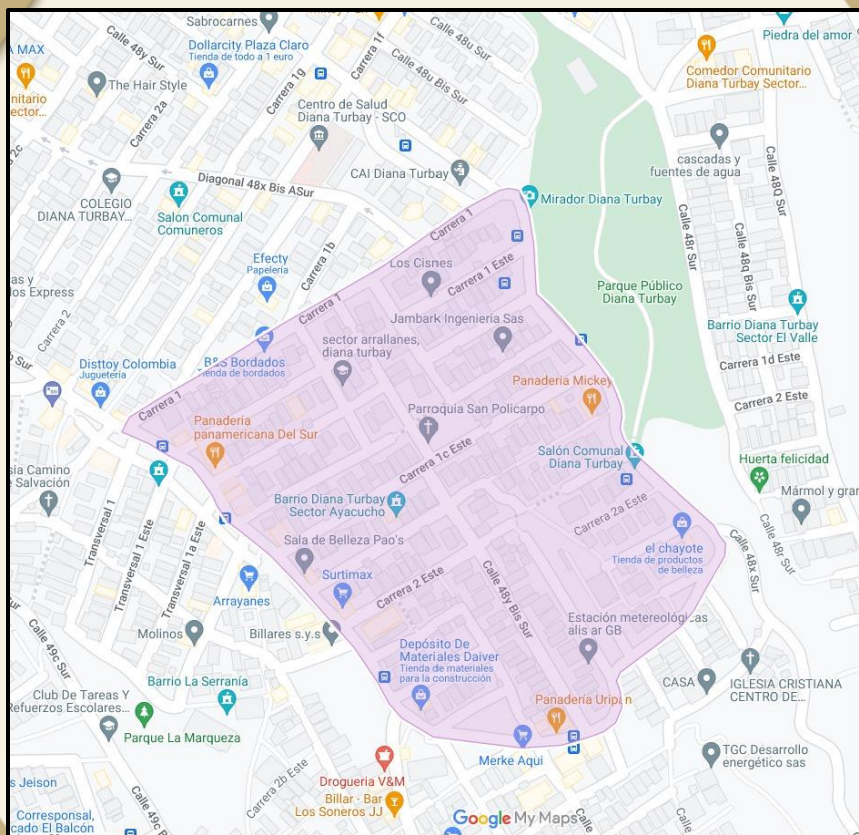
# DESDE EL BARRIO Y LA VEREDA

## ...CONTAMOS QUIÉNES SOMOS

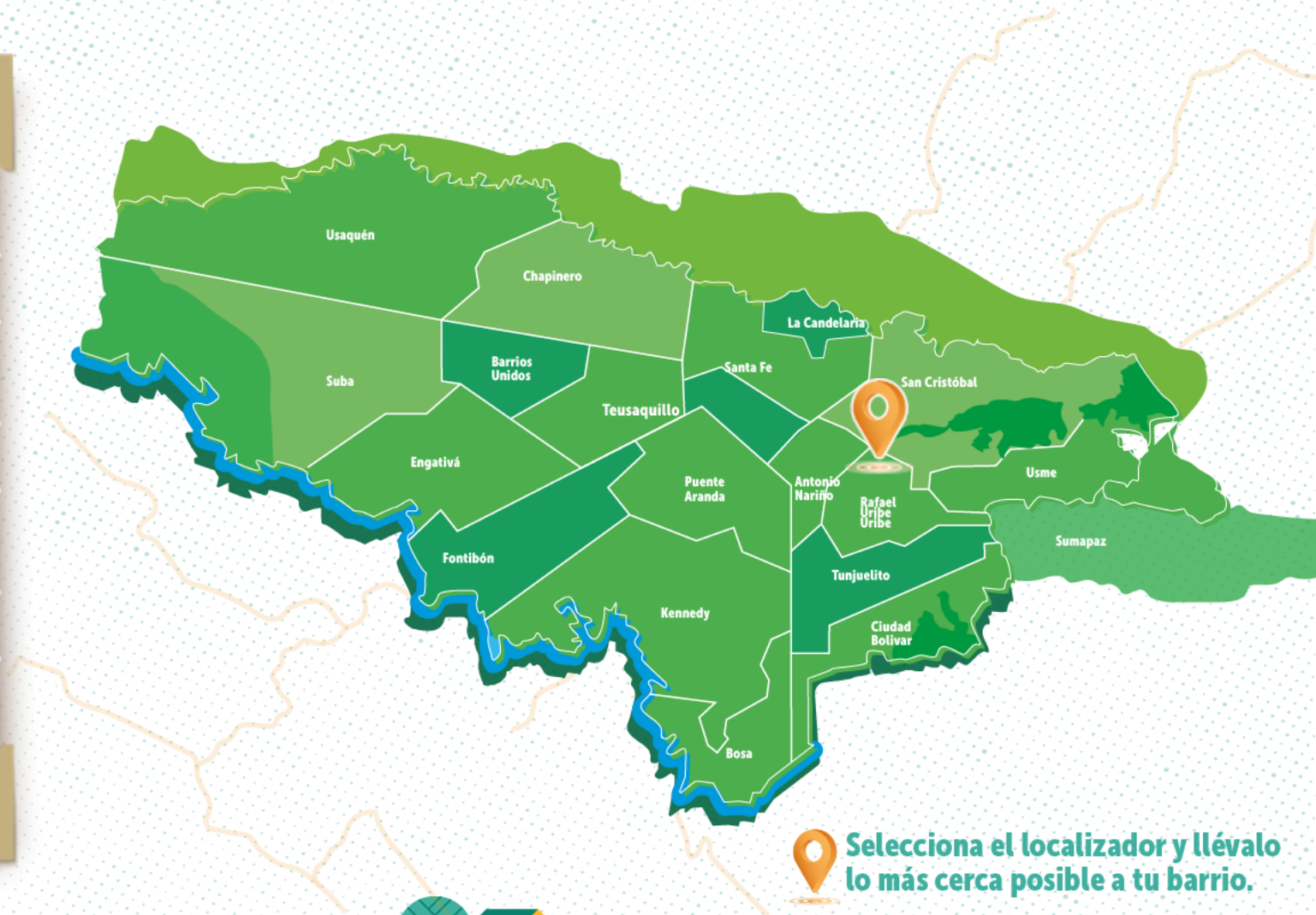




# Aquí queda nuestro barrio



Nuestro barrio Diana Turbay - Sector Ayacucho está ubicado en la UPZ 55 Diana Turbay de Rafael Uribe Uribe. Colindamos con los Sectores Cultivos y Arrayanes, así como con el barrio Serranías y el Parque Zonal Diana Turbay.



Selecciona el localizador y llévalo lo más cerca posible a tu barrio.





## Así nació y creció nuestro barrio

"Nuestro Ayacucho es uno de los 9 sectores que conforman al barrio Diana Turbay. Somos un territorio de personas trabajadoras que quieren construir un mejor territorio cada día. Los 9 sectores tenemos una historia común que se remonta a 1979, cuando inició un proceso de conformación del barrio promovido por el aparente urbanizador informal, Alfredo Guerrero Estrada en la antigua hacienda de los Morales ubicada en territorio de la actual localidad Rafael Uribe Uribe".





# Así nació y creció nuestro barrio

"Los cimientos de nuestro territorio tienen su origen en la toma de un conjunto de casas en el barrio Guacamayas de la localidad San Cristóbal por parte de un numeroso grupo de familias. En ese entonces, Alfredo Guerrero era Alcalde Menor de dicha localidad, y dio origen a la Cooperativa Popular de Vivienda del Suroriente de Bogotá para desarrollar de manera informal, un proyecto de vivienda por autoconstrucción".



"Luego la Cooperativa adquirió la hacienda de los Morales en la cual inició nuestro barrio Diana Turbay, cuyo nombre es en honor a la hija del entonces, presidente de la República. El barrio fue conformándose por sectores, con nombres asignados por Alfredo Guerrero".

"Varios de estos nombres hacen honor a la independencia de nuestro país, como es el caso de nuestro querido Sector Ayacucho. Nombre asociado a la Batalla de Ayacucho en 1824, un evento crucial en la lucha por la independencia de Colombia y varios países de América del Sur".





# Así nació y creció nuestro barrio



"En ese entonces, soñábamos con construir nuestro hogar y mejorar nuestras condiciones de vida, consolidando así nuestro sector y nuestra identidad".

"Los domingos hacíamos trabajo comunitario y apoyábamos a la Cooperativa a arreglar el terreno que iban a lotear. Participábamos en rifas con fichas para saber cuál lote correspondería a cada familia, con la esperanza de un futuro más prometedor".



"Conformamos nuestra Junta de Acción Comunal, la cual, desde el inicio ha apoyado la gestión de las diferentes necesidades de nuestro sector. Empezamos a construir nuestras viviendas y calles entretejiendo no solo estructuras físicas, sino lazos de solidaridad".





# Así nació y creció nuestro barrio

"El primer servicio público instalado en nuestro barrio fue la energía eléctrica, luego el acueducto y alcantarillado y recientemente, el gas domiciliario e internet. Hoy contamos con toso los servicios públicos".



"Desde la década de los 90 hemos observado los avances de nuestro sector. Al tejer nuestra memoria, observamos que hemos construido nuestro territorio y nuestra identidad, como un sector lleno de potencialidades, somos un sector ambiental que colinda con el Parque Ecológico Entrenubes y con el Parque Zonal, y una comunidad llena de esperanza y fortaleza".

"Aún, enfrentamos desafíos. Soñamos con un Salón Comunal mejorado, con un Transmicable transitando en las alturas de nuestra localidad, con todas las calles arregladas, y con tuberías nuevas del acueducto y alcantarillado. Con perseverancia, labramos un sendero hacia un mañana más luminoso".










# Lo que nos gusta de nuestro barrio



Nuestro Mirador en la cima del parque zonal Diana Turbay, desde el cual podemos apreciar el amanecer de cada día, contemplar la inmensidad de la ciudad y los cerros orientales.

Es el lugar donde podemos apreciar el potencial ecológico, ambiental y estratégico de nuestro territorio.



[Fb Diana T Ayacucho](#)





# UN RECORRIDO...

## DESDE EL BARRIO Y LA VEREDA





# Un recorrido desde la voz de la comunidad



Caminando nuestro barrio descubrimos nuestro potencial ambiental. Colindamos con el Parque Ecológico Entrenubes.

Tenemos un mirador desde el cual podemos contemplar la naturaleza, así como una impresionante vista a la ciudad, lo que es un atractivo de nuestro sector.

Colindamos con el Parque Zonal Diana Turbay que nos brinda beneficios para el desarrollo de actividades comunitarias, deportivas y recreativas. En el mismo, tenemos un muro de contención de 1,100 m<sup>2</sup>, sobre el cual en 2013, se pintó el mural más grande del país gracias a la Secretaría Distrital del Hábitat. Soñamos con volver a realizar este proyecto para fortalecer el sentido de pertenencia de nuestro sector,



# PENSANDO...



## DESDE EL BARRIO Y LA VEREDA

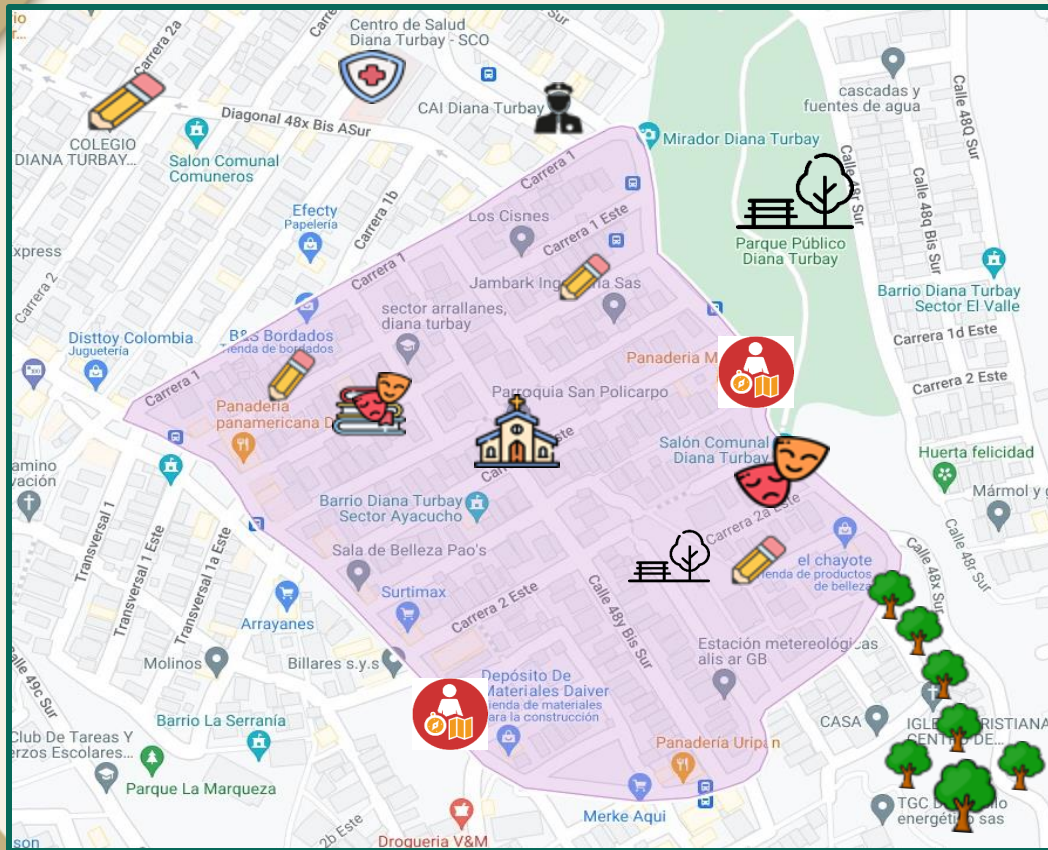


Fb Diana T Ayacucho





# Cartografía de nuestro barrio



En nuestro sector tenemos nuestro salón comunal que hemos construido con nuestro esfuerzo comunitario, el cual es nuestro lugar de encuentro, desarrollo de actividades culturales, ambientales, artísticas y comunitarias. En el cual también funciona el Comedor Comunitario.




Colindamos con el Parque Zonal Diana Turbay que limita y beneficia a los sectores Ayacucho, Lanceros, el Valle, el Rincón del Valle, fronterizo al Parque Ecológico Entrenubes, el cual es uno de los equipamientos deportivos relevantes de la localidad. En nuestro sector también contamos con un parque de bolsillo.



Contamos con una entrada al Parque Entrenubes, el cual es un parque distrital de montaña localizado en el extremo suroriental de Bogotá y está conformado por los cerros de Guacamayas, Juan Rey y Cuchilla del Gavilán, de las localidades de Rafael Uribe, San Cristóbal y Usme.



# Cartografía de nuestro barrio



Fb Diana T Ayacucho



Durante esta Administración hemos sido beneficiarios del Programa de Obras con Saldo Pedagógico de la Secretaría Distrital del Hábitat y el IDPAC, gracias al cual, contamos con la plazoleta frente al salón comunal con máquinas bio-saludables, y pudimos desarrollar proyectos para aportar a la reducción de puntos críticos de basuras y la construcción de un muro de contención en guadua.



En nuestro sector tenemos tres jardines infantiles, uno de ellos es de madres comunitarias y dos del ICBF, y estamos cercanos al IED Diana Turbay Sede B.



También estamos cercanos al CAI y al Centro de Salud Diana Turbay, que se constituyen como equipamientos importantes para la seguridad y salud de nuestro sector.



En nuestro sector contamos con organizaciones como el Grupo Michin que apoya a nuestro niños y niñas con refuerzo escolar y desarrollo de actividades culturales y artísticas.

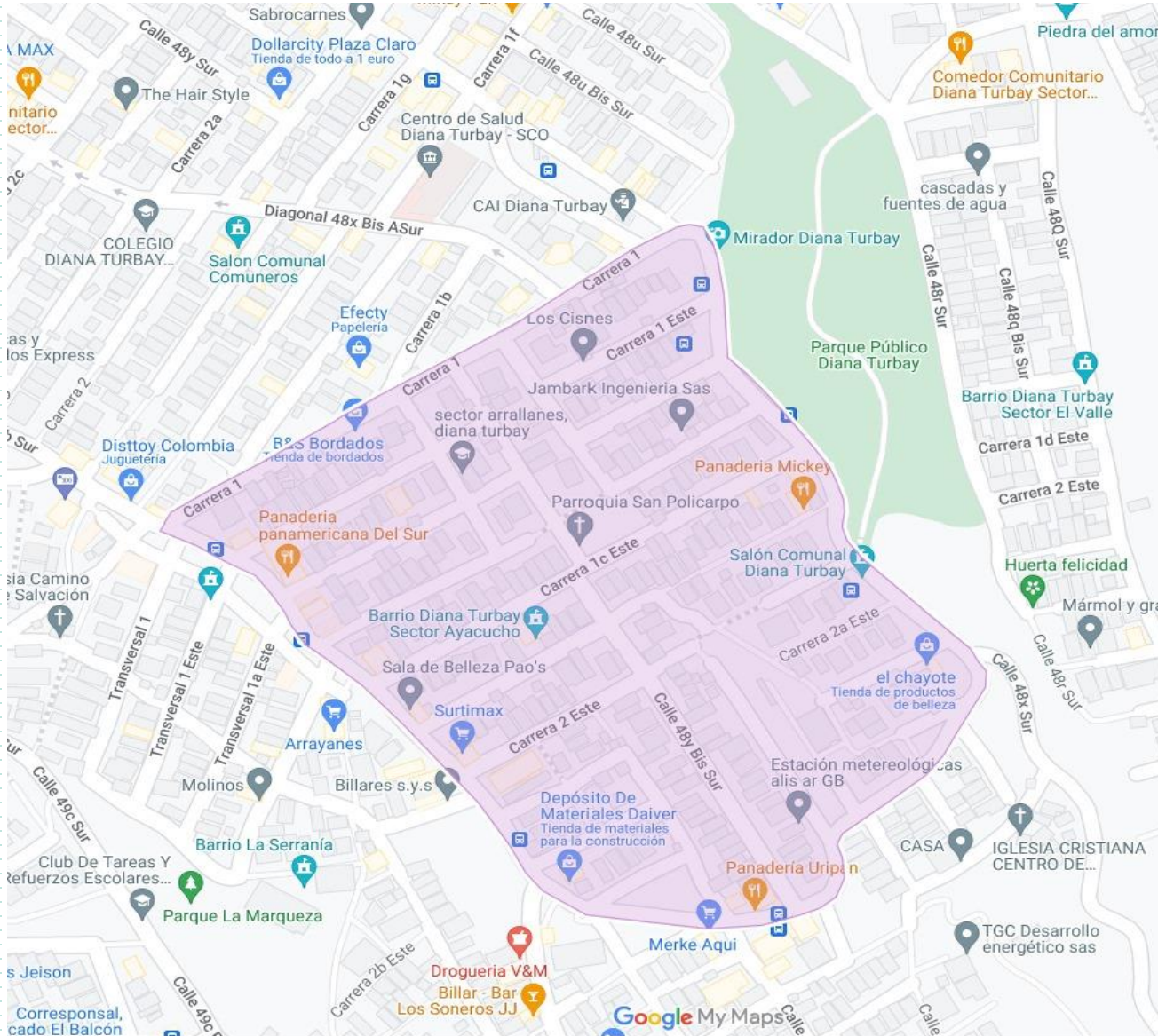


Contamos con una iglesia católica y algunas sedes de otros cultos religiosos.



# Diagnóstico

## Equipamientos y problemáticas de nuestro barrio.



### NÚMERO DE EQUIPAMIENTOS IDENTIFICADOS.



A partir de la cartografía barrial realizada durante el desarrollo del componente Desde el Barrio y la Vereda, identificamos que nuestro barrio cuenta con 7 equipamientos en total.

### PROBLEMÁTICAS Y OPORTUNIDADES IDENTIFICADAS.



Durante el desarrollo del componente Desde el Barrio y la Vereda, identificamos las siguientes problemáticas y oportunidades:

- Fortalecimiento de vías.
- Recuperación del espacio público.
- Mejoramiento y fortalecimiento de equipamientos.



## OBRAS CON SALDO PEDAGÓGICO.

Convenio 1004 / 2022 IDPAC -SDHT. Construcción andén sobre vía arteria (PPT) y mejorar los senderos peatonales y bahías del sector Ayacucho.

Mejorar los senderos peatonales y bahías del sector Ayacucho, del barrio Diana Turbay con acciones de participación que apropien a la comunidad sobre el buen uso del espacio público).



**Acciones de la  
Secretaría  
Distrital del  
Hábitat en tu  
barrio.**





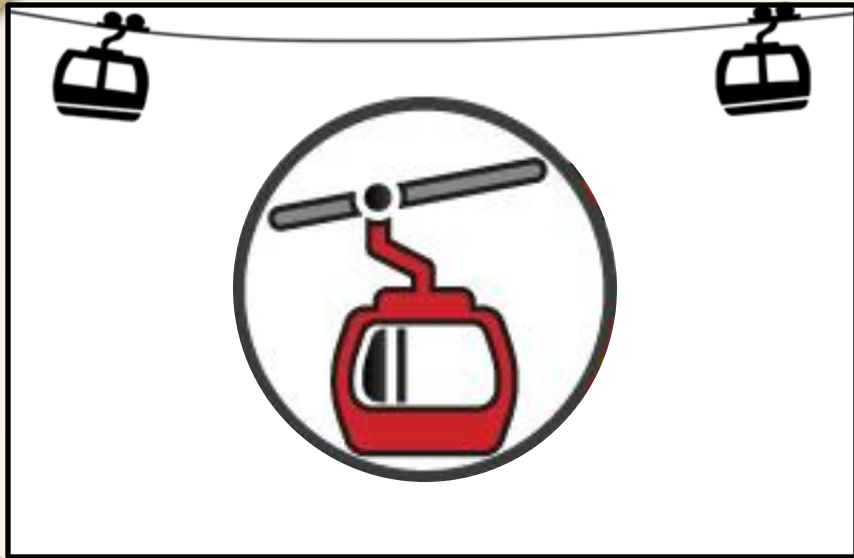
# PROPONIENDO...

DESDE EL  
**BARRIO**  
Y LA VEREDA





# ¿Qué encontramos y qué proponemos desde el barrio?



## ¿QUÉ ENCONTRAMOS?

Los barrios y sectores que estamos ubicados en la parte alta de la localidad Rafael Uribe Uribe, tenemos problemas con la movilidad, ya que contamos con pocas rutas del DITP y del Alimentador, además en algunos de los barrios están rutas no entran y deben desplazarse largas distancias para tomar el transporte público, lo que tiene consigo otras problemáticas asociadas como riesgos por inseguridad, dificultades para el desplazamiento de personas mayores, en situación de discapacidad, mujeres en estado de embarazo, niños y niñas, además de invertir una gran cantidad de tiempo en cada desplazamiento.

## PROPUESTA: TRANSMICABLE PARA LA LOCALIDAD RAFAEL URIBE URIBE (RUU)

### ¿CÓMO LO HEMOS PENSADO?


Desde la JAC del Sector Ayacucho y de otros sectores y barrios de la localidad construiremos una propuesta para radicar ante las Secretarías de Planeación y del Hábitat, la Alcaldía Mayor, Concejo de Bogotá y Alcaldía Local para solicitar un Transmicable para nuestra localidad, Consideramos que la ruta del mismo, puede iniciar en el Portal de Usme hasta el Parque Entrenubes de RUU, beneficiando las poblaciones de los barrios el Portal, Danubio Azul y la Fiscala de Usme, así como Las Paces, Palermo Sur, Diana Turbay, Sector Ayacucho, Buenos aires, San Martín, San Ignacio y Parque Entrenubes. Esta ruta es una propuesta y dependerá de los estudios realizados por las entidades competentes, ante lo cual estamos dispuestos a aportar y participar.

### ¿QUIÉNES PODRIAN INTERVENIR?

Consideramos que se hace necesaria la intervención articulada de entidades tales como la **Secretaría Distrital de Planeación**, la **Secretaría Distrital de Hábitat**, la **Alcaldía Mayor**, el **Concejo de Bogotá** y la **Alcaldía Local RUU**.



# ¿Qué encontramos y qué proponemos desde el barrio?



## ¿QUÉ ENCONTRAMOS?

Actualmente en nuestro sector contamos con un Salón Comunal que hemos construido con esfuerzo comunitario y un parque de bolsillo, ambos equipamientos son muy valorados por la comunidad para el desarrollo de actividades, culturales, artísticas y recreo deportivas.

Estos espacios requieren mejoramiento. El Salón Comunal cuenta con estudios para mejoramiento por parte de la Alcaldía Local y está pendiente la intervención, así como tener apoyo de otros programas para el arreglo de fachada, mural y cámaras de seguridad, y el mantenimiento del parque de bolsillo.

## PROPUESTA: MEJORAMIENTO DE ESPACIOS PARA LA CULTURA, RECREACIÓN Y DEPORTE EN NUESTRO SECTOR

### ¿CÓMO LO HEMOS PENSADO?

Pretendemos postular estos dos espacios en el marco del desarrollo de proyectos para su mejoramiento, como importantes equipamientos culturales, recreativos y deportivos de nuestro sector, lo cual beneficiará principalmente a los niños, niñas, jóvenes, personas mayores y personas en situación de discapacidad de nuestro territorio. Para esto, también es importante realizar un acercamiento con IDIGER y Alcaldía Local para solicitar un estudio sobre el estado del suelo del parque de bolsillo.

### ¿QUIÉNES PODRIAN INTERVENIR?

Identificamos que se necesario contar con el concurso de entidades como el **Instituto Distrital de Recreación y Deporte - IDR**, la **Secretaría Distrital de Hábitat**, el **Instituto Distrital de la Participación y Acción Comunal - IDPAC**, el **Departamento Administrativo de la Defensoría del Espacio Público - DADEP**, la **Alcaldía Local RUU** y el **Instituto Distrital de Gestión de Riesgos y Cambio Climático - IDIGER**.



# ¿Qué encontramos y qué proponemos desde el barrio?



## ¿QUÉ ENCONTRAMOS?

Aún tenemos en nuestro sector, algunas calles y andenes que no han recibido ningún tipo de intervención, lo que desmejora la calidad de vida de la comunidad.

## PROPUESTA: RECUPERACIÓN DE ANDENES Y MALLA VIAL LOCAL

### ¿CÓMO LO HEMOS PENSADO?

Aunque se han realizado intervenciones en la mayoría de las calles y andenes de nuestro sector, es necesario indagar en la Alcaldía Local sobre estudios, diseños e intervención de algunos andenes y calles que requieren ser mejorados.

### ¿QUIÉNES PODRIAN INTERVENIR?

Consideramos que se hace necesaria la intervención articulada de entidades tales como la Alcaldía Local, la Secretaría Distrital de Hábitat y la Unidad de Mantenimiento Vial.



# ¿Qué encontramos y qué proponemos desde el barrio?



## ¿QUÉ ENCONTRAMOS?

En nuestro sector contamos con servicio de acueducto y alcantarillado, pero son infraestructuras muy antiguas y requieren cambios de tubería del tubo madre y/o la adecuación de muro de contención en la calle donde se encuentra el mismo, ya que a presentado afectación a la vía y a algunas casas de nuestro sector y de los barrios Palermo Sur y San Marcos.

## PROPUESTA: CAPACITACIÓN PARA NUESTROS JÓVENES

### ¿CÓMO LO HEMOS PENSADO?

Pretendemos hacer la solicitud de estudios y diseños del tubo madre y de la afectación que se está presentando en nuestro sector y en los barrios Palermo Sur y San Marcos ante el Acueducto, IDIGER, Personería e IDIGER.

### ¿QUIÉNES PODRIAN INTERVENIR?

Identificamos que se necesario contar con el concurso de la **Empresa de Acueducto y Alcantarillado de Bogotá, EAAB -ESP**, la **Alcaldía Local RUU**, el **Instituto Distrital de Gestión de Riesgos y Cambio Climático - IDIGER** y la **Personería de Bogotá**.



**Ahora que ya conocemos qué se necesita  
y qué se debe hacer, es el momento de actuar.**

**Aquí inicia la gestión**





Hacemos de Bogotá, el mejor hogar



ALCALDÍA MAYOR  
DE BOGOTÁ D.C.

SECRETARÍA DEL  
HÁBITAT

