

#DesdeElBarrio



DESDE EL BARRIO Y LA VEREDA

Hacemos de Bogotá, el mejor hogar

Barrio:

CIUDAD GALÁN

Localidad:

Kennedy





ALCALDÍA MAYOR
DE BOGOTÁ D.C.

Claudia Nayibe López Hernández
Alcaldesa Mayor de Bogotá

Nadya Milena Rangel Rada
Secretaria Distrital del Hábitat

Juan Carlos Arbeláez
Subsecretario de Coordinación Operativa

Milton Javier Latorre Mariño
**Subdirector de Participación y
Relaciones con la Comunidad**

Julián Forero Rincón
Subdirector de Barrios

Manuel Alfonso Rincón Ramírez
Jefe de Oficina Asesora de Comunicaciones

Equipo Metodológico

Zulma Janneth López Cubides
Diego Armando Rodríguez Panqueva
Milena Carolina Castellanos Pinilla
Angie Lizeth Castellanos Vargas
Cesar Camilo Castro Llanos
José Gabriel Osorio Álvarez
Adriana Alejandra Valencia Ome
Fernando Zuluaga Flórez

Junta de Acción Comunal
Barrio Ciudad Galán

Diseño y diagramación
Camilo Gómez Cárdenas

2023

Te presentamos nuestro plan Desde el Barrio “Ciudad Galán”



Con el acompañamiento de la Secretaría Distrital del Hábitat y el trabajo colaborativo de los habitantes del **barrio Ciudad Galán**, logramos realizar un proceso de identificación de las principales problemáticas o necesidades de nuestro territorio, así como de las acciones y estrategias de gestión para la transformación y el mejoramiento de nuestra calidad de vida.



Bajo el liderazgo de nuestra Secretaria **Nadya Milena Rangel Rada de la Secretaría Distrital del Hábitat** realizamos recorridos, encuentros, entrevistas y talleres por el barrio, encontrando residentes que enriquecieron la construcción de la memoria y aportaron en la construcción de la cartografía barrial y en la elaboración de nuestro Plan.





Para la elaboración de nuestro Plan Desde el Barrio “Ciudad Galán”, contamos con grandes aliados como la señora **Diana Isabel Moreno Osorio**, Presidenta de la Junta de Acción Comunal quien fue pilar importante para la construcción de la memoria del barrio y la colaboración incondicional de la **JAC entre ellos: María Novoci, Ángel Tito Moreno entre otras.**

01

Objetivo

Fomentar la apropiación territorial y la construcción de un hábitat sostenible y de calidad a través de un proceso de diálogo inclusivo y participativo con la comunidad y la ciudadanía, que permita el fortalecimiento de capacidades comunitarias de gestión y corresponsabilidad social en los territorios estratégicos para el Sector Hábitat.

02

Propósito

Facilitar herramientas a las comunidades para la identificación de las problemáticas o necesidades del territorio, así como para el diseño de acciones y estrategias de gestión para su transformación y el mejoramiento de la calidad de vida de sus habitantes.



03

Enfoques

Territorial
Planeación Participativa
Diálogo Ciudadano
Corresponsabilidad
Sostenibilidad
Diferencial
Desarrollo y Mejoramiento Integral

04

Participantes

Territorios priorizados por las intervenciones de la Secretaría Distrital del Hábitat.

Territorios que quieran desarrollar procesos de planeación participativa para la construcción social del hábitat.

BOGOTÁ
EL MEJOR HOGAR

Te enseñamos como construimos nuestro Plan Barrial

Acercamiento
Institucional y
Comunitario

Memoria
Barrial

Recorrido
Barrial

Cartografía
Barrial

Consolidación
Plan Barrial



ACERCAMIENTO INSTITUCIONAL Y COMUNITARIO.

Llevamos a cabo un encuentro de diálogo entre la comunidad y la Secretaría Distrital del Hábitat, donde pudimos conocer el propósito, la metodología, las fases y los instrumentos del componente Desde el Barrio y la Vereda. De esta manera definimos un cronograma de trabajo para construir nuestro Plan.



MEMORIA BARRIAL.

A través de entrevistas, encuestas y diálogos con los habitantes de la comunidad, reconstruimos nuestra historia, recopilamos anécdotas y experiencias significativas de nuestro territorio.



RECORRIDO BARRIAL.

Caminando sus calles, recogimos historias, identificamos lugares significativos, compartimos experiencias y empezamos a reconocer las necesidades de nuestro territorio.



CARTOGRAFIA BARRIAL.

En un encuentro de saberes y diálogo comunitario y a través de un mapa de nuestro territorio, identificamos las problemáticas, los recursos disponibles y los espacios de oportunidad de mejora.



CONSOLIDACIÓN PLAN BARRIAL.

A partir de toda la información recolectada, logramos construir una matriz de necesidades, propuestas y acciones de gestión.

Una vez definimos y clarificamos nuestras prioridades, logramos la construcción de nuestro Plan Barrial, el cual nos representa no solo desde nuestra historia y el pasado, sino también, muestra el presente que vivimos y en el futuro que deseamos.

Te invitamos a revisar la caja de herramientas, en la cual está el paso a paso para la construcción de un Plan Barrial.



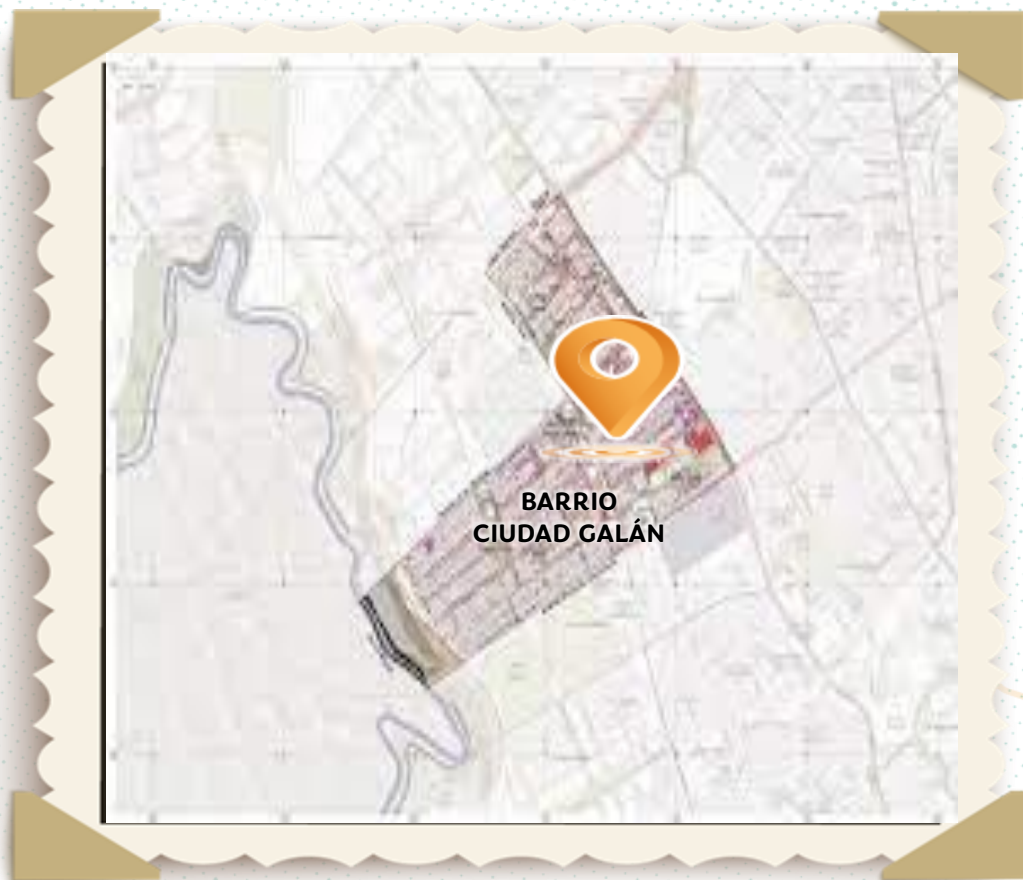


DESDE EL BARRIO Y LA VEREDA

...CONTAMOS QUIÉNES SOMOS



Aquí queda nuestro barrio



Nuestro barrio Ciudad Galán pertenece a la upz 82, está rodeado por el barrio Ciudad Granada y la avenida Ciudad de Cali.



Selecciona el localizador y llévalo lo más cerca posible a tu barrio.



Así nació y creció nuestro barrio


"En sus memorias de su llegada a Kennedy a la edad de 5 años, recuerda la presencia de numerosos potreros en la zona. En el lugar actual de la Biblioteca El Tintal, solía encontrarse un botadero que abarcaba toda la parte inferior; en esa época, existían lugares donde trituraban huesos, asegurando que con ellos fabricaban el jabón Rey. En aquel entonces, aún no se había construido la Avenida Cali. La biblioteca del Tintal tuvo sus inicios en el pequeño CADE, la cual posteriormente ampliaron. Los potreros eran lugares de juego para todos, donde compartían momentos con sus compañeritos de las escuelas. En algunas ocasiones, descubrían arroyos y se aventuraban a bañarse en ellos".



"Antes, según el relato del padre de Diana, durante la inundación, muchas personas se marcharon, y otros aprovecharon la situación para invadir, vender o intercambiar propiedades por electrodomésticos. Diana decide mudarse al centro durante algunos años. Al regresar, nota que todo ha cambiado considerablemente".

"En su retorno, Diana observa un incremento en el número de vías, así como un aumento en la construcción de casas y edificaciones. En lo que respecta al tema ambiental, ya existían numerosas personas comprometidas con la causa. "Estuve cerca de ellas, observando cómo luchaban y expresaban la importancia de preservar el humedal, considerado como el pulmón de la ciudad. Sostenían que el río y Bogotá debían ser limpiados". Tales fueron las luchas de Kennedy, las cuales aún perduran, ya que, según señala, en Techo aún hay una porción que fue destinada a propiedad horizontal de manera ilegal".





Así nació y creció nuestro barrio



"Cuando se realizaron los proyectos urbanísticos de Tierra Buena y Ciudad Galán, la planificación de las urbanizaciones no fue adecuada. Actualmente, se ha generado un congestionamiento del tráfico debido a la falta de salidas viales, ya que solo hay una vía disponible para una gran cantidad de familias que residen en la zona. La situación es crítica, ya que no se cuentan con condiciones básicas para la vida cotidiana: la ausencia de áreas verdes, parques, vías de transporte, y lo más preocupante es la continua propuesta de nuevas construcciones. ¿Cómo podemos incorporar a más personas cuando no hay suficientes colegios? La carencia de servicios es evidente".

"Durante su recorrido, se ha evidenciado la notable participación de Diana en la localidad de Kennedy. Cabe destacar algunos de sus logros, que ella misma considera como los más significativos. Entre ellos se incluyen la firma de una petición masiva, conocida como "firmatón", la cual impulsó la atención de la Secretaría de la Mujer. Asimismo, destaca su labor en la colaboración con una red de organizaciones, donde se están visibilizando otras entidades más pequeñas".

"Se trata de pequeños grupos que a menudo pasan desapercibidos, ya que carecen de respaldo financiero y no pueden contratar servicios externos. En otras palabras, realizan su labor con recursos limitados, pero su contribución es de suma importancia". Formar parte de la Junta le ha brindado la oportunidad de alcanzar logros significativos para el vecindario, permitiéndole gestionar, llevar a cabo proyectos y mantener informada a la comunidad".



Lo que nos caracteriza



- ➔ Solidarios
- ➔ Emprendedores
- ➔ Luchadores
- ➔ Trabajadores
- ➔ Humildes
- ➔ Futurista

“He aprendido, he estudiado, me gradué a los 30 años de bachiller, hice mi técnico, mi tecnólogo en gestión administrativa de 41 años y con eso es que apoyo a los microempresarios en asesorías. Muchos me dijeron que yo ya no estaba para estudiar que ya estaba vieja, pero, yo dije: ¡no! yo puedo, yo voy a poder”

“Este barrio tiene una historia insurgente, estos predios los repartio, hace muchos años, el M19, un señor llamado Alvaro”



Lo que nos gusta de nuestro barrio



El barrio ha sido construido a pulso; personas de diferentes lugares hemos tejido la solidaridad y el compromiso por verlo surgir. Como se dan cuenta, paso a paso, hemos tenido grandes logros y eso es lo que más nos gusta: la unión, la solidaridad, la empatía y la capacidad de trabajo en equipo que tenemos, ya que contamos con líderes y lideresas muy valiosas que aportan sus conocimientos.



UN RECORRIDO...

DESDE EL
BARRIO
Y LA VEREDA



Un recorrido desde la voz de la comunidad



Estos recorridos y acompañamientos nos ayudan a tener más claridades sobre las rutas de acción que podemos tener como comunidad para articular con la institucionalidad.

Tenemos un sendero hídrico cercano, el Río Bogotá; sin embargo, los desagües la comunidad a veces los descuida y arrojan basuras, colchones, residuos y escombros sin saber el daño que causan.

El proyecto comunitario es ver crecer este barrio, en lo social, comercial, cultural y político, todos acá presentes tenemos algo que aportar y con que fortalecer esta ruta de dignificación.

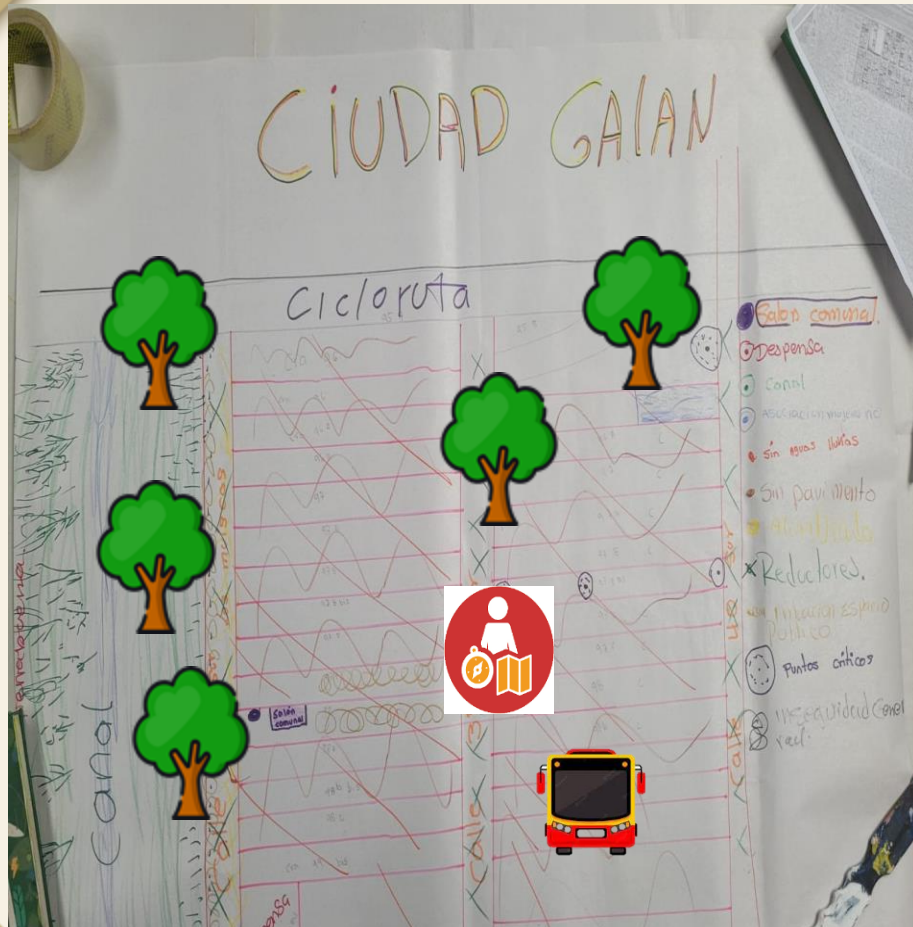
PENSANDO...



DESDE EL BARRIO Y LA VEREDA



Cartografía de nuestro barrio



Las rutas no logran llegar a esta parte del barrio por diversas razones: a las empresas no les parece rentable, nos colocan los paraderos a una distancia considerable y las vías de acceso a esta zona del barrio son caminos sin pavimentar y carentes de alumbrado, lo cual genera inseguridad a la comunidad en general, especialmente después de ciertas horas.



Estamos ubicados en una zona cercana a la cuenca del río Bogotá, y existe preocupación en la comunidad debido a que estos barrios colindantes están construidos por debajo del nivel del agua. Existe el temor de que, en caso de desbordamiento, la afectación sería total tanto para la comunidad como para el barrio.



No contamos con un parque propio, una iglesia ni colegios. Para realizar actividades religiosas, debemos desplazarnos hasta Dindalito, para jugar a Tierra Buena y para estudiar hasta dos barrios más allá. Este barrio carece de equipamientos, y esto representa una falla en la planificación estatal.

Diagnóstico

Equipamientos y problemáticas de nuestro barrio.



NÚMERO DE EQUIPAMIENTOS IDENTIFICADOS.



A partir de la cartografía barrial realizada durante el desarrollo del componente Desde el Barrio y la Vereda, identificamos que nuestro barrio cuenta con 1 equipamiento en total.

PROBLEMÁTICAS Y OPORTUNIDADES IDENTIFICADAS.



Durante el desarrollo del componente Desde el Barrio y la Vereda, identificamos las siguientes problemáticas y oportunidades:

- Disposición de luminarias.
- Intervención en puntos críticos.
- Fortalecimiento de la seguridad.

ACCIONES ADELANTADAS.

Desarrollo de Calles Mágicas.



Acciones de la
Secretaría
Distrital del
Hábitat en tu
barrio.



PROPONIENDO...

DESDE EL
BARRIO
Y LA VEREDA



¿Qué encontramos y qué proponemos desde el barrio?



¿QUÉ ENCONTRAMOS?

En la calle 38 sur con 98a, se encuentra el desagüe que se conecta con el río Bogotá. La comunidad solicita mejoras e intervención para el cuidado del canal, ya que se han identificado vectores y problemas de salud pública. Esto se debe, en gran medida, al manejo inadecuado de basuras y reciclaje en la zona. Se destaca la necesidad de socializar la responsabilidad de la gestión adecuada de residuos con los recicladores.

PROPUESTA: CUIDAR PARA CUIDARNOS

¿CÓMO LO HEMOS PENSADO?

Se requieren mejoras en la intervención para el cuidado del canal de agua, especialmente enfocadas en la limpieza de vectores, la recolección de basuras y objetos que obstaculizan el flujo del agua.

¿QUIÉNES PODRIAN INTERVENIR?

Será tarea de la comunidad que esta propuesta quede consignada en el próximo Plan de Desarrollo Distrital. Para su estudio y ejecución, es necesario contar con la colaboración de entidades tales como la **Secretaría Distrital de Ambiente, la Empresa de Acueducto y Alcantarillado de Bogotá (EAAB) y la Alcaldía Local de Kennedy, así como la Unidad Administrativa Especial de Servicios Públicos (UAESP).**

¿Qué encontramos y qué proponemos desde el barrio?



¿QUÉ ENCONTRAMOS?

Las calles del barrio ubicado en la calle 38 sur carecen de pavimentación, presentan desniveles y sufren inundaciones debido a la ausencia de sumideros para el drenaje pluvial y la falta de andenes. Esta problemática ha afectado a la comunidad desde la fundación del barrio en 1982.

PROPUESTA: CANALETAS SUBTERRANEAS Y PAVIMENTO

¿CÓMO LO HEMOS PENSADO?

Implementar canaletas subterráneas para el desagüe, con el objetivo de mitigar el riesgo de inundaciones. Además, se sugiere la pavimentación de estas calles para mejorar la movilidad de la comunidad.

¿QUIÉNES PODRIAN INTERVENIR?

Identificamos que esta gestión requiere de la articulación e intervención oportuna de entidades estatales como la **Secretaría de Medio Ambiente**, el **Instituto de Desarrollo Urbano (IDU)** y la **Alcaldía Local de Kennedy**.

¿Qué encontramos y qué proponemos desde el barrio?



¿QUÉ ENCONTRAMOS?

La comunidad solicita la instalación de los conocidos "policías acostados" o reductores de velocidad, dado que la calle 40 con 98a, a lo largo de todo su tramo, experimenta un alto flujo de vehículos, incluyendo la ruta del SITP, bicitaxis y vehículos particulares. Esta situación ha dado lugar a problemas como colisiones y accidentes con personas heridas. Se solicita la intervención de la Secretaría de Movilidad para abordar esta preocupante situación.

PROPUESTA: VIDA Y SEGURIDAD EN LA VIA

¿CÓMO LO HEMOS PENSADO?

A pesar de las intervenciones realizadas en algunas calles, es crucial llevar a cabo un estudio adecuado del metraje y la alta peligrosidad en la calle 40 con 98a. Se propone la instalación de reductores de velocidad a lo largo de todo el tramo señalado para abordar de manera efectiva este problema.

¿QUIÉNES PODRIAN INTERVENIR?

Consideramos que es necesaria la intervención articulada de entidades como la Alcaldía Local de Kennedy, la Secretaría de Tránsito y Transporte, y la Unidad de Mantenimiento Vial.

¿Qué encontramos y qué proponemos desde el barrio?



¿QUÉ ENCONTRAMOS?

En la carrera 97 f con calle 40, se identifica un punto crítico de arrojado de basuras y desechos tóxicos fuera de los horarios y días establecidos por la comunidad y los barrios vecinos. Esta práctica está generando la proliferación de vectores y contaminantes en la zona.

PROPUESTA: CORREDORES LIMPIOS

¿CÓMO LO HEMOS PENSADO?

Tenemos la intención de llevar a cabo intervenciones y campañas de sensibilización para prevenir el arrojado de basuras fuera de los horarios establecidos. Asimismo, buscamos promover la limpieza constante de este sector.

¿QUIÉNES PODRIAN INTERVENIR?

Identificamos que es necesario contar con la colaboración de la Empresa de Aseo de Bogotá asignada al sector y la Unidad Administrativa Especial de Servicios Públicos (UAESP).

¿Qué encontramos y qué proponemos desde el barrio?



¿QUÉ ENCONTRAMOS?

En la Calle 38 C Sur No. 97 F 22, no se cuenta con canaletas, bajantes ni rejas hacia el alcantarillado; la zona es propensa a acumular agua, generando la proliferación de vectores y problemas de salud pública para los residentes de este tramo.

PROPUESTA: LUZ PARA LA VIDA Y LA INTEGRIDAD

¿CÓMO LO HEMOS PENSADO?

Con la intervención del Instituto de Desarrollo Urbano (IDU) para abrir el espacio necesario destinado a la instalación de una canaleta en la esquina de la Calle 38 C Sur No. 97 F 22. Esta medida busca mitigar la presencia de vectores y aguas estancadas que generan malos olores en la zona.

¿QUIÉNES PODRIAN INTERVENIR?

Identificamos que es necesario contar con la colaboración de la Empresa de Aseo de Bogotá asignada al sector y la Unidad Administrativa Especial de Servicios Públicos (UAESP).

**Ahora que ya conocemos qué se necesita
y qué se debe hacer, es el momento de actuar.**

Aquí inicia la gestión





Hacemos de Bogotá, el mejor hogar



ALCALDÍA MAYOR
DE BOGOTÁ D.C.

SECRETARÍA DEL
HÁBITAT

