

**MESA DE TRABAJO PARA LA PREVENCIÓN DE DESARROLLOS ILEGALES DE
URBANIZACIÓN Y VIVIENDA**

ACTA No. 4 de 2022

FECHA: 27 de Octubre de 2022

HORA: 8:30 am a 10:30 am

LUGAR: Plataforma Microsoft Teams

INTEGRANTES

INTEGRANTES MESA DE PREVENCIÓN

NOMBRE	CARGO	ENTIDAD	ASISTE		OBSERVACIONES
			SI	NO	
JULIO ALVARO FORIGUA	DELEGADO	SDHT	X		
PEDRO JAVIER ORTEGON P.	DELEGADO	SDG		X	Se convoco al Doctor Adolfo Márquez, debido a que el Doctor Pedro ya no se encuentra como delegado.
IRMA LILIANA GUZMAN C.	DELEGADA	SDP		X	
JOSÉ MAURICIO BAQUERO	DELEGADA	SDE	X		
DIEGO FELIPE PRIETO	DELEGADO	SDIS			
IVÁN DARÍO QUIÑONES	DELEGADO	SDRCD	X		
NATALIA MARIA RAMIREZ	DELEGADO	SDA	X		Asistió Angela Hurtado
LEILA MARCELA QUEVEDO	DELEGADA	SSCJ	X		
LUIS GERMÁN ORÓZCO	DELEGADO	DADEP		X	
JULIAN ANDRES FONSECA	DELEGADA	CVP		X	Se convoco a la Doctora Neifis Directora Técnica de Reasentamientos.
EDGAR ESTIVEN ESPAÑOL	DELEGADA	UAECD	X		
LIGIA CONSTANZA CAÑON	DELEGADO	IDIGER	X		
SANDRA LUCIA CIFUENTES	DELEGADO	IDPAC		X	Asistió Marcela Acosta

ADRIANA LEÓN CASTILLA	DELEGADO	EAB	X	Asistió Sandra Samaca Directora de Bienes Raíces encargada.
-----------------------	----------	-----	---	---

PRESIDENTE MESA DE TRABAJO

NOMBRE	CARGO	ENTIDAD
JULIO ALVARO FORIGUA GARCÍA	Subdirector de Prevención y Seguimiento	Secretaría Distrital de Hábitat

ORDEN DEL DÍA

1. Verificación de asistentes a la mesa de prevención.
2. Estado de los Polígonos de Monitoreo
3. Acompañamientos operativos IVC
4. Acompañamiento Social
5. Recuperación del Polígono 221 Puente Meissen
6. Articulación Alcaldías Locales
7. Proposiciones y Varios

DESARROLLO

1. Verificación de los asistentes

De acuerdo con lo establecido en el Reglamento Interno para la Mesa de Prevención, esta estará conformada por funcionarios y/o representantes del nivel profesional de las áreas de las entidades que hacen parte de la Comisión que tengan relación con las funciones asignadas a la Mesa respectiva, los cuales asistirán a las reuniones que se celebren.

2. Participación en la sesión


- 2.1. **Estado de los Polígonos de Monitoreo:** El Doctor Julio Forigua subdirector de Prevención inicia la intervención informando a la mesa el estado actual de los polígonos de monitoreo Para diciembre del año 2021, se tenían definidos 269 polígonos de monitoreo que cubrían cerca de **4.620 Ha**. Teniendo en cuenta la implementación del Decreto 555 de 2021, se definieron 14 nuevos polígonos de monitoreo y se incrementó en **1.329 Ha** el suelo monitoreado en la ciudad. En la actualidad se tienen definidos 283 polígonos que cubren cerca de **5.589 Ha** de monitoreo en la ciudad de Bogotá.

Localidad	Polígonos de monitoreo	Área monitoreo	Ocupaciones septiembre 2022				Total
			Consolidadas	En Proceso	Lotes	Provisionales	
Usaquén	40	1319	1667	71	150	494	2382
Chapinero	20	363	589	34	73	188	884
Santa Fe	18	465	492	16	40	623	1171
San Cristóbal	26	394	406	10	110	328	854
Usme	55	726	1503	192	280	1879	3854
Tunjuelito	3	45	3	0	0	1	4
Bosa	24	150	2605	91	192	224	3112
Kennedy	8	122	482	6	26	61	575
Fontibón	6	92	185	9	7	183	384
Engativá	5	213	11	2	4	57	74
Suba	17	700	842	37	111	206	1196
Barrios Unidos	1	6	0	0	0	0	0
Puente Aranda	2	2	0	0	0	6	6
Rafael Uribe Uribe	11	158	972	55	59	314	1400
Ciudad Bolívar	47	832	4450	841	1100	4190	10581
TOTAL	283	5589	14207	1364	2152	8754	26477

2.2. **ACOMPANIAMIENTO A OPERATIVOS DE IVC:** El Doctor julio Forigua expone que Durante el 2022 se ha brindado acompañamiento a más de 160 operativos de IVC en las localidades de Usaquén, Chapinero, Santa Fe, San Cristóbal, Rafael Uribe Uribe y Ciudad Bolívar.

2.3. **ACOMPANIAMIENTO SOCIAL:** El Doctor Julio Forigua expone Dentro del acompañamiento social adelantado por el equipo de monitoreo, se adelantó la gestión necesaria para vincular: 336 Hogares a la feria de vivienda, 219 Hogares en la EIF

2.4. **RECUPERACIÓN POLIGONO 221 PUENTES MEISSEN:** El Doctor julio Forigua expone que teniendo en cuenta las condiciones ambientales, la titularidad de los predios, las condicione de riesgo y la proximidad con instituciones judiciales, desde el año 2017 se iniciaron las acciones policivas y administrativas para la recuperación de los predios y los polígonos de monitoreo.



2.5. **ARTICULACIÓN ALCALDIAS LOCALES:** el doctor Julio Forigua Expone que durante el año 2022 se han venido adelantado reuniones con las diferentes alcaldías locales

donde se tienen definidos territorios susceptibles de ocupación o desarrollo ilegal o informal. Resultado de estas reuniones se ha logrado: Definición de tareas específicas en el marco de las funciones y competencias de la entidad, que permiten la intervención efectiva de territorios, enfocar actividades que garanticen la articulación interinstitucional. La vinculación de hogares a los diferentes programas de la entidad, priorización de territorios.

El Doctor Julio informa que se realizó caracterización en el polígono 035 san german de las Localidad de Usme invitación realizada por parte de la Alcaldía Local lo cual se realizo el respectivo acompañamiento de parte de los técnicos y sociales del equipo de monitoreo.

2.6. PROPOSICIONES Y VARIOS:

- 2.6.1. El Doctor Jose Mauricio Baquero delegado de la Secretaria de Educación menciona que van a buscar la forma de articularse con gestión interinstitucional para ver los programas y proyectos que se están ejecutando en educación para el trabajo, hace la invitación a que se extienda a la educación técnica y tecnológica con el Sena para ver que colaboración se puede obtener de ellos.
- 2.6.2. La Doctora Claudia Quintana de la Empresa Acueducto de Bogotá menciona que la parece importante que se comience a impulsar el Decreto de moradores.
- 2.6.3. La Doctora Marcela Acosta coordinadora del proyecto estratégico pactando del IDPAC menciona que esta es una estrategia en donde el pretenden hacer acuerdos ciudadanos con la comunidad, apoyar y hacer una articulación interinstitucional para poder de pronto abarcar un poco las necesidades y las problemáticas que se evidencian en un territorio desde la estrategia y el IDPAC están prestos a poder iniciar la labor cuando Secretaria de Hábitat de pronto haga el llamado o los requiera para iniciar esta estrategia.

COMPROMISOS

- Enviar acta de reunión y presentación de power point.

En constancia se firma


JULIO ALVARO FORIGUA GARCÍA
PRESIDENTE

Elaboró: Yeni Catherine Puentes- Contratista- Subdirección de Prevención y Seguimiento

Revisó: Luis Fernando Holguín – Contratista – Subsecretaría de Inspección, Vigilancia y Control de Vivienda

La BOGOTÁ

que estamos construyendo

SUBSECRETARÍA INSPECCIÓN, VIGILANCIA Y CONTROL DE VIVIENDA



SECRETARÍA DEL
HÁBITAT



DELEGADOS A LA MESA

Secretaría Distrital del Hábitat
JULIO ALVARO FORIGUA GARCIA
Subdirector de Prevención y Seguimiento

Secretaría Distrital de Gobierno
PEDRO JAVIER ORTEGON PINILLA
Inspector de Policía

Secretaría Distrital de Planeación
IRMA LILIANA GUZMÁN CASTRO
Profesional

Secretaría Distrital de Educación
JOSÉ MAURICIO BAQUERO BELTRÁN
Coordinador de Planeación y Diseño

Secretaría Distrital de Integración Social
DIEGO FELIPE PRIETO VILLAMARÍN
Profesional

Secretaría Distrital de Recreación Cultura y Deporte
IVÁN DARIO QUÍÑONES SÁNCHEZ
Subdirector de Infraestructura Cultural

Secretaría Distrital de Ambiente
NATALIA RAMIREZ
Subdirectora de Ecosistemas y Ruralidad

Secretaría de Seguridad Convivencia y Justicia
LEILA MARCELA QUEVEDO GUTIÉRREZ
Profesional

Departamento Administrativo de la Defensoría del Espacio Público
LUIS GERMAN OROZCO
Profesional Especializado

Caja de Vivienda Popular
JULIÁN ANDRÉS FONSECA
Profesional Universitario

UAECD
EDGAR ESTIVEN ESPAÑOL
Subgerente de Información Física y Jurídica

IDIGER
LIGIA CONSTANZA CAÑON RIAÑO
Profesional Especializada

IDPAC
SANDRA LUCIA CIFUENTES CARVALHO
Profesional Universitario

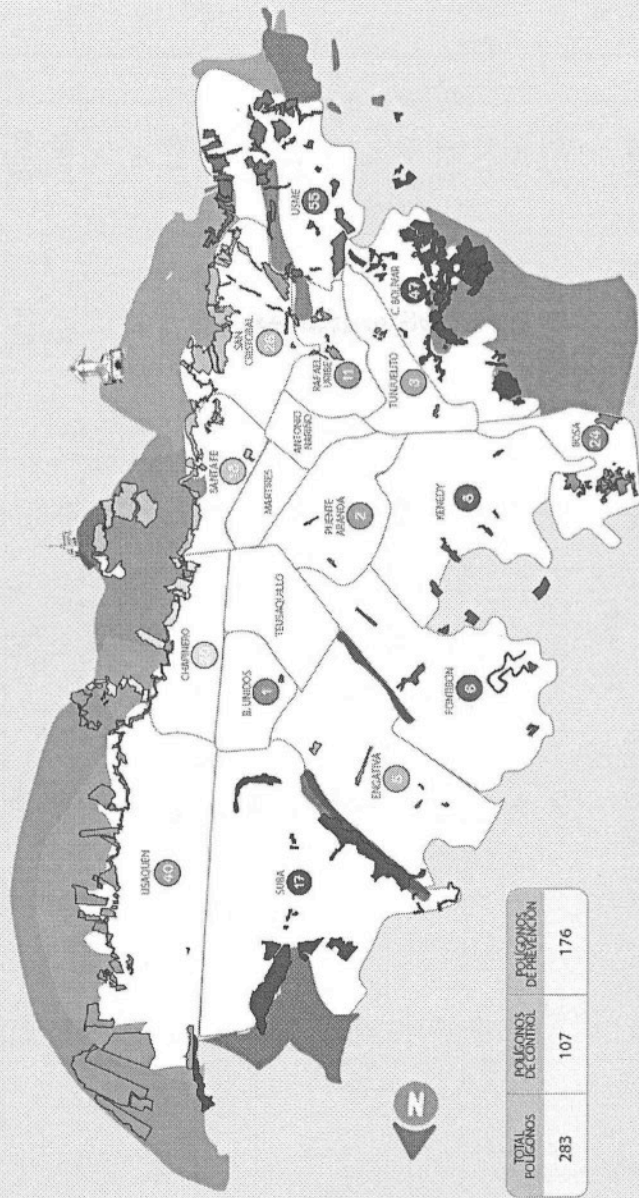
Empresa de Acueducto de Bogotá
ADRIANA LEÓN CASTILLA
Directora de Bienes Raíces

POLÍGONOS DE MONITOREO

Para diciembre del año 2021, se tenían definidos 269 polígonos de monitoreo que cubrirían cerca de **4.620 Ha.**

Teniendo en cuenta la implementación del Decreto 555 de 2021, se definieron 14 nuevos polígonos de monitoreo y se incrementó en **1.329 Ha** el suelo monitoreado en la ciudad.

Con lo anterior, en la actualidad se tienen definidos 283 polígonos que cubren cerca de **5.589 Ha** de monitoreo en la ciudad de Bogotá.




TOTAL POLÍGONOS	POLÍGONOS DE CONTROL	POLÍGONOS DE PREVENCIÓN
283	107	176

Localidad	Polígonos de monitoreo	Área monitoreo	Ocupaciones septiembre 2022					Total
			Consolidadas	En Proceso	Lotes	Provisionales		
Usaquén	40	1319	1667	71	150	494	2382	
Chapinero	20	363	589	34	73	188	884	
Santa Fe	18	465	492	16	40	623	1171	
San Cristóbal	26	394	406	10	110	328	854	
Usme	55	726	1503	192	280	1879	3854	
Tunjuelito	3	45	3	0	0	1	4	
Bosa	24	150	2605	91	192	224	3112	
Kennedy	8	122	482	6	26	61	575	
Fontibon	6	92	185	9	7	183	384	
Engativá	5	213	11	2	4	57	74	
Suba	17	700	842	37	111	206	1196	
Barrios Unidos	1	6	0	0	0	0	0	
Puente Aranda	2	2	0	0	0	6	6	
Rafael Uribe Uribe	11	158	972	55	59	314	1400	
Ciudad Bolívar	47	832	4450	841	1100	4190	10581	
TOTAL	283	5589	14207	1364	2152	8754	26477	

ACOMPañAMIENTO A OPERATIVOS DE IVC

Durante el 2022 se ha brindado acompañamiento a más de 160 operativos de IVC en las localidades de Usaquén, Chapinero, Santa Fe, San Cristóbal, Rafael Uribe Uribe y Ciudad Bolívar.



ACOMPañAMIENTO SOCIAL

PGO2-FO751 V2

Dentro del acompañamiento social adelantado por el equipo de monitoreo, se adelantó la gestión necesaria para vincular:

336 Hogares a la feria de vivienda
219 Hogares en la EIF



RECUPERACIÓN POLÍGONO 221 “PUENTE MEISEN”


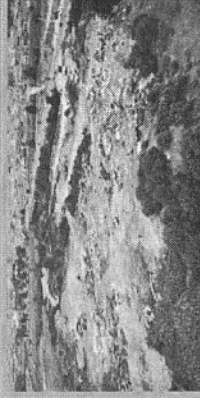
Teniendo en cuenta las condiciones ambientales, la titularidad de los predios, las condiciones de riesgo y la proximidad con instituciones judiciales, desde el año 2017 se iniciaron las acciones policivas y administrativas para la recuperación de los predios y los polígonos de monitoreo.

Polígono 221

Antes



Después



ARTICULACIÓN ALCALDÍAS LOCALES

Durante el año 2022 se han venido adelantado reuniones con las diferentes alcaldías locales donde se tienen definidos territorios susceptibles de ocupación o desarrollo ilegal o informal.

Resultado de estas reuniones se ha logrado:

- Definición de tareas específicas en el marco de las funciones y competencias de la entidad, que permiten la intervención efectiva de territorios.
- Enfocar actividades que garanticen la articulación interinstitucional.
- La vinculación de hogares a los diferentes programas de la entidad.
- Priorización de territorios.

La BOGOTÁ

que estamos construyendo



SECRETARÍA DEL
HÁBITAT

