

MESA DE TRABAJO PARA LA PREVENCIÓN DE DESARROLLOS ILEGALES DE URBANIZACIÓN Y VIVIENDA

ACTA No. 3 de 2022

FECHA: 05 de agosto de 2022

HORA: 2:30 pm a 3:30 pm

LUGAR: Plataforma Microsoft Teams

INTEGRANTES

INTEGRANTES MESA DE PREVENCIÓN

NOMBRE	CARGO	ENTIDAD	ASISTE		OBSERVACIONES
			SI	NO	
JULIO ALVARO FORIGUA	DELEGADO	SDHT	X		
PEDRO JAVIER ORTEGON P.	DELEGADO	SDG		X	Se convoco al Doctor Adolfo Márquez, debido a que el Doctor Pedro ya no se encuentra como delegado.
IRMA LILIANA GUZMAN C.	DELEGADA	SDP	X		
JOSÉ MAURICIO BAQUERO	DELEGADA	SDE	X		
DIEGO FELIPE PRIETO	DELEGADO	SDIS	X		
IVÁN DARÍO QUIÑONES	DELEGADO	SDRCD		X	
NATALIA MARIA RAMIREZ	DELEGADO	SDA	X		Asistió Angela Hurtado
LEILA MARCELA QUEVEDO	DELEGADA	SSCJ	X		
LUIS GERMÁN ORÓZCO	DELEGADO	DADEP	X		
JULIAN ANDRES FONSECA	DELEGADA	CVP		X	Se convoco a la Doctora Neifis Directora Técnica de Reasentamientos.
EDGAR ESTIVEN ESPAÑOL	DELEGADA	UAECD	X		
LIGIA CONSTANZA CAÑON	DELEGADO	IDIGER	X		
SANDRA LUCIA CIFUENTES	DELEGADO	IDPAC		X	
ADRIANA LEÓN CASTILLA	DELEGADO	EAB	X		

PRESIDENTE MESA DE TRABAJO

NOMBRE	CARGO	ENTIDAD
JULIO ALVARO FORIGUA GARCÍA	Subdirector de Prevención y Seguimiento	Secretaría Distrital de Hábitat

ORDEN DEL DÍA

1. Verificación de asistentes a la mesa de prevención.
2. Estado de las ocupaciones ilegales a julio de 2022.
3. Modificación de Polígonos de Monitoreo 2022
4. Mesa de trabajo con Alcaldías Locales
5. Articulación con enlaces territoriales
6. Proposiciones y Varios

DESARROLLO

1. Verificación de los asistentes

De acuerdo con lo establecido en el Reglamento Interno para la Mesa de Prevención, esta estará conformada por funcionarios y/o representantes del nivel profesional de las áreas de las entidades que hacen parte de la Comisión que tengan relación con las funciones asignadas a la Mesa respectiva, los cuales asistirán a las reuniones que se celebren.

2. Participación en la sesión

2.1. ESTADO ACTUAL DE LAS OCUPACIONES INFORMALES: El Doctor Julio Forigua subdirector de Prevención inicia la intervención informando a la mesa el estado actual de las ocupaciones ilegales en Bogotá, lo cual explica que debido a la modificación que se realizó en la actualidad se cuenta con 283 polígonos de monitoreo, clasificándolos en dos tipos, polígonos de control de los cuales son 187 y polígonos de prevención 176.

El Doctor Julio informa que a la fecha son 14.106 ocupaciones consolidadas, 1.360 ocupaciones en proceso, 2.152 ocupaciones tipo lote, 8952 ocupaciones provisionales para un total de 26572 ocupaciones en la ciudad de Bogotá. A la fecha por mes se realizan 396 visitas y lo que se lleva del año 2.576, notificaciones por mes 371 y a lo que va del año 2022 5080.

Luis Fernando Holguín coordinador del área de monitoreo manifiesta que el corte de las cifras es a julio del 2022, debido a que en la presentación presenta un error en la fecha.

Luis Fernando Holguín informa que desde el área de monitoreo se ha venido acompañando a los operativos de Inspección, Vigilancia y Control de Vivienda que adelantan las inspecciones de policía, Alcaldías Locales principalmente los que se realizan en los polígonos de cerros orientales y en los polígonos del Plan Parcial el Edén.

2.2. MODIFICACIÓN DE LOS POLÍGONOS DE MONITOREO 2022:

Luis Fernando Holguín informa que existen diferentes polígonos de monitoreo que por condiciones ya sean técnicas, sociales, límites o coberturas de área. Dentro de los criterios que se tuvieron en cuenta para la modificación de los polígonos de monitoreo son: temas de riesgo y amenaza, cuerpos de agua para cubrir las zonas de manejo y preservación ambiental, los corredores ecológicos de ronda y el tema de humedales. Otro tema que se tuvo en cuenta fue la estructura ecológica principal. Luis Fernando Holguín informa que la Caja de Vivienda Popular está remitiendo mensual o quincenalmente, dependiendo de la cantidad de predios que ellos reciban envían un listado con los predios que ellos entregan así estén o no en polígonos de monitoreo para que desde la subdirección de prevención y seguimiento se revise si están dentro de polígono o si se pueden incluir dentro de algún polígono para que puedan ser objeto de monitoreo. Luis Fernando le manifiesta a la Doctora Ligia que, si se puede compartir esta información por parte del IDIGER para cruzar esta información con los polígonos de monitoreo, la Doctora Ligia manifiesta que pasara una relación con esta información y que a la fecha tienen 507 predios recuperados.

2.3. MESAS DE TRABAJO CON LAS ALCALDIAS LOCALES:

Luis Fernando Holguín manifiesta que durante el año 2022 se han adelantado mesas de trabajo con 10 Localidades donde se tienen definidos polígonos de monitoreo evidenciando las siguientes condiciones: intervención y plan de acción en predios de EAAB Y DADEP, estado de procesos de reasentamientos, cruces con bases de datos y campañas preventivas. Presencia institucional en el territorio y oferta institucional. Luis Fernando Holguín informa que el resultado de la articulación lograda con las Alcaldías Locales ha sido, mucho mas apoyo en el tema de articulación de acciones, al igual poder definir unas mesas de trabajo con acueducto, secretaria de ambiente, secretaria de seguridad para realizar unas acciones puntuales. Varias Alcaldías Locales han solicitado mesa técnica con estas entidades. Luis Fernando les solicita si es posible realizar esta reunión junto con el DADEP, la Doctora Adriana León del acueducto manifiesta la disposición par asistir a esta reunión. Al igual secretaria de ambiente y secretaria de seguridad y DADEP quedan al pendiente del agendamiento para esta reunión.

Luis Fernando solicita poder tener bases de los enlaces territoriales de las entidades, desde la secretaria de Planeación manifiesta que cuando se crea conveniente que asistan están en toda la disposición, a las diferentes actividades donde se requiera su presencia.

2.4. ARTICULACIÓN CON ENLACES TERRITORIALES: Luis Fernando manifiesta que no en todas las Localidades o en todos los territorios se tiene la misma presencia institucional, no en todas las Localidades se tiene el mismo número de enlaces pero si sería importante poder tener una presentación por parte de las entidades o información respecto a cuáles son los programas, cual es la oferta que se tiene en cada uno de los territorios para que desde la subdirección de prevención y seguimiento poder cruzar esas bases en caso de que en los territorios pregunten sobre la oferta institucional de cada una de las entidades que conforman la mesa de prevención

2.5. PROPOSICIONES Y VARIOS : Desde planeación distrital manifiestan que saben que tienen algunos polígonos en el área rural en el sector de quiba y el paraíso , saben que en el área de Ciudad Bolívar se disparó la construcción informal por lo cual le preguntan a Luis Fernando si es posible que ellos generen otros polígonos en estas áreas porque aunque el decreto esta suspendido la gente lo asumió como carta libre para invadir todas estas áreas rurales , Luis Fernando informa que los profesionales técnicos de monitoreo evidenciaron esta situación por lo cual ampliaron algunos polígonos e incluyeron otras zonas que no estaban siendo monitoreadas debido a la situación mencionada.

COMPROMISOS


- Enviar casos priorizados y áreas (SDHT)
- Enviar acta de reunión y presentación de power point.
- Enlaces territoriales de cada entidad (Las entidades)
- Convocatoria de mesa técnica Alcaldías Locales y Entidades (SDHT).

En constancia se firma



JULIO ALVARO FORIGUA GARCÍA
PRESIDENTE

Elaboró: Yeni Catherine Puentes- Contratista- Subdirección de Prevención y Seguimiento
Revisó: Luis Fernando Holguín – Contratista – Subsecretaría de Inspección, Vigilancia y Control de Vivienda



La

que estamos construyendo

DECRETO 546 DE 2007

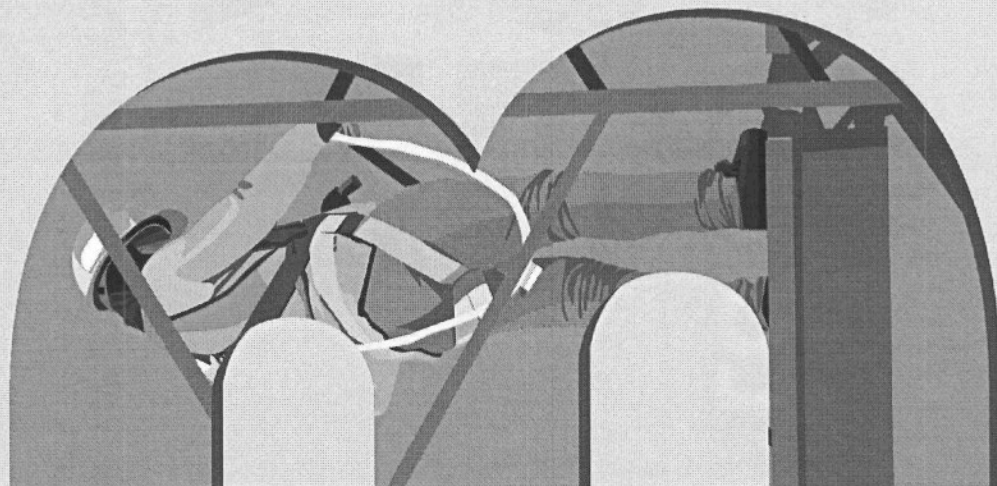
Mesa de Trabajo para la Prevención de Desarrollos Ilegales de Urbanización y Vivienda



SECRETARÍA DEL
HABITAT



ORDEN DEL DÍA




SECRETARÍA DEL
HÁBITAT



1. Verificación asistentes a la mesa de prevención
2. Estado de ocupaciones ilegales julio de 2022
3. Modificación Polígonos de Monitoreo - 2022
4. Mesas de Trabajo con Alcaldías Locales
5. Articulación con enlaces territoriales
6. Propositiones y varios

VERIFICACIÓN DE ASISTENTES A LA MESA



SECRETARÍA DEL
HÁBITAT



ALCALDÍA MAJOR
DE BOGOTÁ D.C.

Secretaría Distrital del Hábitat

JULIO ALVARO FORIGUA GARCIA
Subdirector de Prevención y Seguimiento

Secretaría Distrital de Gobierno

ANDRÉS MARQUEZ
Director para la Gestión Política

Secretaría Distrital de Planeación

IRMA LILIANA GUZMÁN CASTRO
Profesional

Secretaría Distrital de Educación

JOSÉ MAURICIO BAQUERO BELTRÁN
Coordinador de Planeación y Diseño

Secretaría Distrital de Integración Social

DIEGO FELIPE PRIETO VILLAMARÍN
Profesional

Secretaría Distrital de Recreación Cultura y Deporte

IVÁN DARÍO QUIÑONES SÁNCHEZ
Subdirector de Infraestructura Cultural

Secretaría Distrital de Ambiente

NATALIA RAMIREZ
Subdirectora de Ecosistemas y Ruralidad

Secretaría de Seguridad Convivencia y Justicia

LEILA MARCELA QUEVEDO GUTIÉRREZ
Profesional

Departamento Administrativo de la Defensoría del Espacio Público

LUIS GERMAN OROZCO
Profesional Especializado

Caja de Vivienda Popular

NEIFIS ARAUJO
Directora Técnica de Reasentamientos

UAECD

EDGAR ESTIVEN ESPAÑOL
Subgerente de Información Física y Jurídica

IDIGER

LIGIA CONSTANZA CAÑÓN RIAÑO
Profesional Especializada

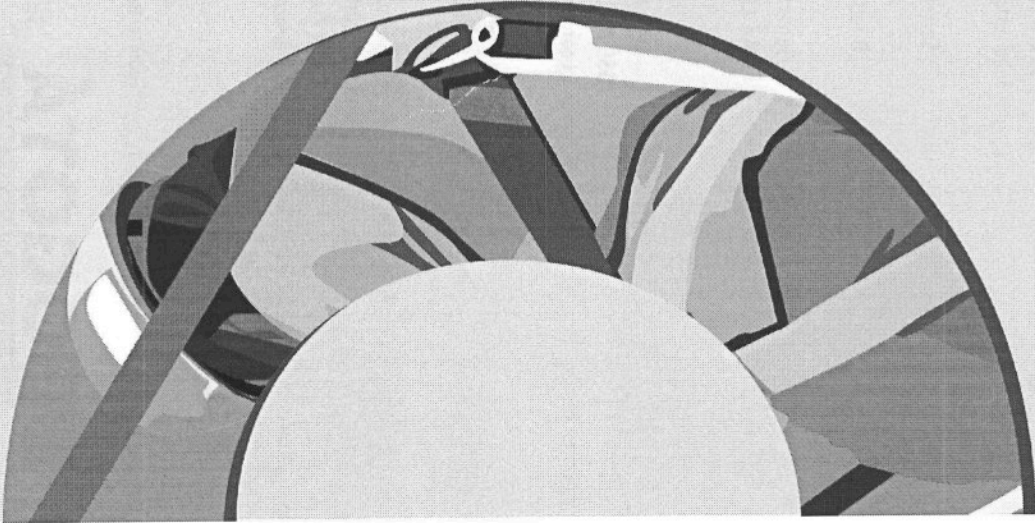
IDPAC

SANDRA LUCIA CIFUENTES CARVALHO
Profesional Universitario

Empresa de Acueducto de Bogotá

ADRIANA LEÓN CASTILLA
Directora de Bienes Raíces

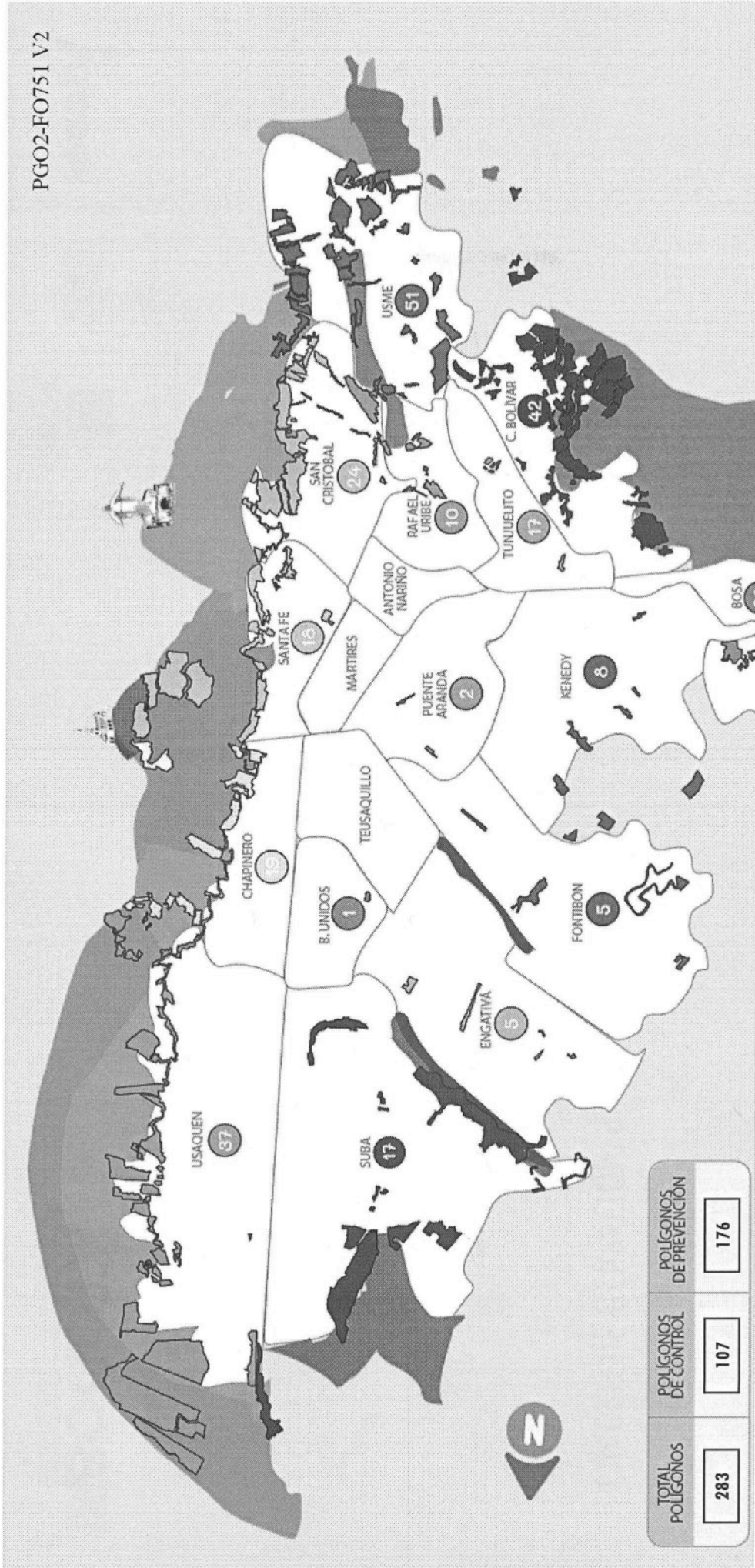
ESTADO DE LAS OCUPACIONES ILEGALES EN BOGOTÁ



SECRETARÍA DEL
HÁBITAT



ALCALDÍA MAJOR
DE BOGOTÁ D.C.



TOTAL POLIGONOS	POLIGONOS DE CONTROL	POLIGONOS DE PREVENCIÓN
283	107	176

La BOGOTÁ
Que estamos construyendo

SECRETARÍA DEL HABITAT



BOGOTÁ

CUADRO DE OCUPACIONES

PGO2-FO751 V2

MODIFICACIÓN DE LOS POLÍGONOS DE MONITOREO - 2022




SECRETARÍA DEL
HÁBITAT



DIPOSITIVAS TEMAS IVC

SECRETARÍA DEL HABITAT

MESAS DE TRABAJO CON ALCALDÍAS LOCALES



SECRETARÍA DEL
HÁBITAT



Durante el año 2022, se han adelantado mesas de trabajo con 10 de las 15 localidades donde se tienen

MONITOREO A OCUPACIONES ILEGALES



SECRETARÍA DEL
HÁBITAT



La BOGOTÁ

que estamos construyendo



ALCALDÍA MAYOR
DE BOGOTÁ D.C.

SECRETARÍA DEL
HÁBITAT



BOGOTÁ

