

8. Estructura Funcional: Sistema de Servicios Públicos - Acueducto


PLANO No. 8 DE 21
Plan de Ordenamiento Zonal del Norte
"Lagos de Torca"

REPÚBLICA DE COLOMBIA



ALCALDÍA MAYOR
DE BOGOTÁ D.C.
SECRETARÍA DISTRITAL DE
PLANEACIÓN

ESCALA 1 : 10.000



CARACTERÍSTICAS TÉCNICAS
Coordenadas cartesianas con origen en la intersección del meridiano -74,146592 con el paralelo 4.680486, al cual se le asignaron las coordenadas planas N:109.320.965 metros y E:92.334.879 metros, referidas al datum MAGNA-SIRGAS.

Fuentes:
SDP - CAR - SDA - EAAB - UAECG - IGAC - IDIGER - MINAMBIENTE
POT - DECRETO 190 de 2004

NOTA: Los niveles de información geográficos externos al Distrito Capital, son meramente descriptivos y no sugieren competencia territorial.

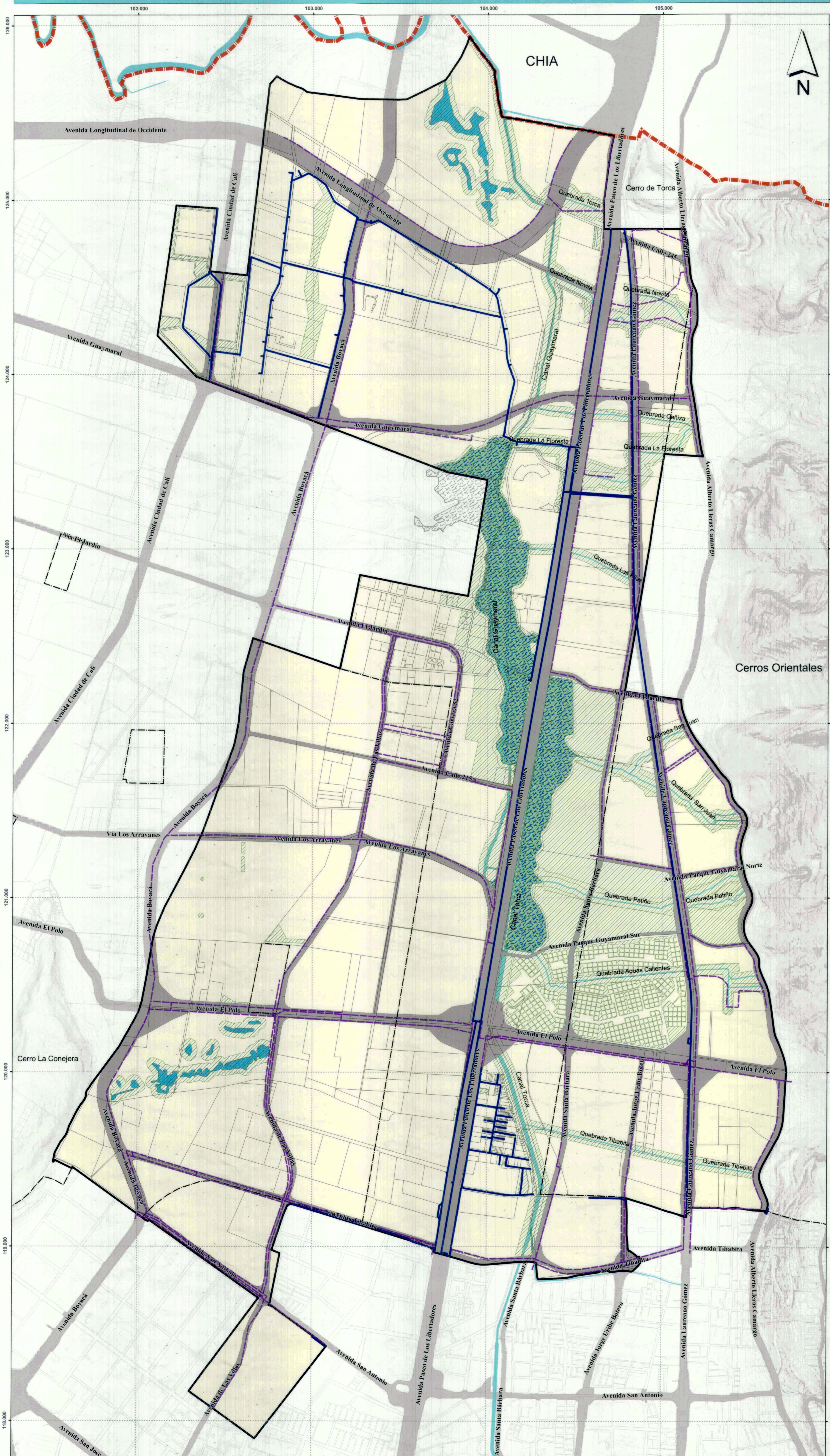
Fecha:
FEBRERO DE 2017

CONVENCIONES

- Límite Distrito
- Perímetro Urbano
- Perímetro POZ Norte "Lagos de Torca"
- Malla Vial
- Suelo de Protección
- Corriente de Agua
- Humedal
- Lagos
- División Predial
- Curvas de Nivel

LEYENDA

- Red de Acueducto Actual
- Red de Acueducto Proyectada



DECRETO N° **088** 03 MAR 2017

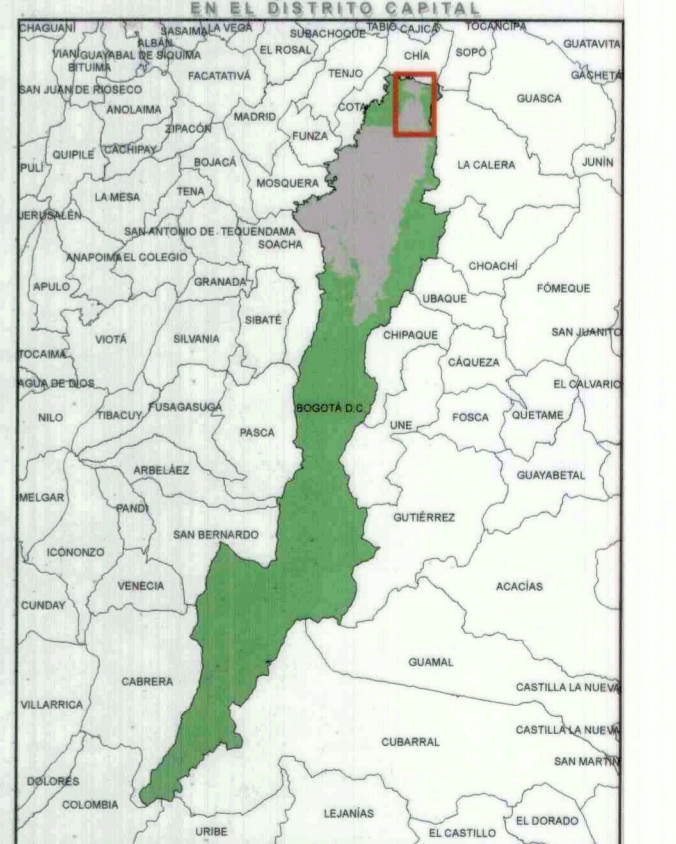
[Firma]

ENRIQUE PEÑALOSA LONDOÑO
ALCALDE MAYOR DE BOGOTÁ D.C.

[Firma]

ANDRÉS ORTIZ GÓMEZ
SECRETARIO DISTRITAL DE PLANEACIÓN

LOCALIZACIÓN PLAN DE ORDENAMIENTO ZONAL DEL NORTE "LAGOS DE TORCA" EN EL DISTRITO CAPITAL



BOGOTÁ MEJOR PARA TODOS

SECRETARÍA DE PLANEACIÓN